

*Nota Técnica*

***Probabilidad de ocurrencia de incendios en las áreas protegidas de América del Sur, asentamientos y propiedades rurales en la Amazonia de Brasil***

***Diciembre 2020 - Febrero 2021***

**Autores de América del Sur:** Liana O. Anderson, João B. C. dos Reis, Ana Carolina M. Pessôa, Nathália S. Carvalho, Celso Silva Junior, Haron A. M. Xaud, Galia Selaya, Roberto R. Lombardi, Luiz Aragão, Joice Ferreira, Dolors Armenteras, Bibiana Bilbao

**Autores del Reino Unido:** Chantelle Burton, Philip Bett, Chris Jones, Karina Williams, Inika Taylor, Andrew Wiltshire

## COMO CITAR ESTA PUBLICACIÓN

ANDERSON Liana O.; BURTON Chantelle; DOS REIS João B. C.; PESSÔA Ana C. M.; BETT Philip; CARVALHO Nathália S.; SELAYA Galia; JONES, Chris; RIVERA-LOMBARDI Roberto; ARAGÃO Luiz E. O. C.; SILVA JUNIOR Celso; XAUD Haron; WILTSHIRE Andrew; FERREIRA Joice, ARMENTERAS Dolors; BILBAO Bibiana. Probabilidad de ocurrencia de incendios en las áreas protegidas de América del Sur, asentamientos y propiedades rurales en la Amazonia de Brasil: Diciembre 2020 - Febrero 2021. 34p. São José dos Campos, 2020. SEI/Cemaden processo 01250.029118/2018-78/ 6265429.

DOI: 10.13140/RG.2.2.14520.98566

Contacto: liana.anderson@cemaden.gov.br / chantelle.burton@metoffice.gov.uk

## Instituciones

**Met Office Hadley Centre – Reino Unido**



**Centro Nacional de Monitoramento e Alerta de Desastres Naturais – Brasil**



**Instituto Nacional de Pesquisas Espaciais – Brasil**



**Universidad Nacional de Colombia – Colômbia**



**EMBRAPA – Brasil**



**Universidad Central de Venezuela – Venezuela**



**Universidad Simón Bolívar – Venezuela**



**COBRA Collective (CIC) – Reino Unido**

## Este Reporte Técnico se preparó con el apoyo de los siguientes proyectos:

**Fondo:** Fondo Newton.

**CSSP-BRASIL** - Asociación de Ciencias del Clima para el Servicio Brasileiro



**MAP-FIRE:** Plan de Adaptación Multi-Actores para hacer frente al Riesgo Creciente de Incendios Extensivos en Áreas de Bosques.



**Fondo:** Instituto Interamericano para la Investigación del Cambio Global (IAI-SGP-HW 016)



**PRODIGY Proyecto biotip del BMBF:** La gestión de la diversidad basada en procesos y orientada a la resiliencia genera sostenibilidad

**Fondo:** Proyecto alemán de biotip FKZ 01LC1824A del BMBF



João B. C. dos Reis, Ana C. M. Pessôa e Nathália S. Carvalho foram financiados pelo National Council for Scientific and Technological Development (CNPq - 444321/2018-7, 140977/2018-5 e 140379/2018-5, respectivamente). Luiz Aragão foi financiado pelo CNPq Productivity fellowship (305054/2016-3). Liana Anderson agradece os projetos: CNPq (ACRE-QUEIMADAS 442650/2018-3, São Paulo Research Foundation – (FAPESP 19/05440-5, 2016/02018-2). Joice Ferreira agradece o projeto SEM-FLAMA (CNPq 441949/2018-5). Celso Silva Junior agradece a Coordenação de Aperfeiçoamento de Pessoal de Nível Superior - Brasil (CAPES) - Finance Code 001. Dolors Armenteras agradece a Colombian Administrative Department of Science, Technology, and Innovation (Colciencias), projeto No 110180863738 (CT-247-2019). Roberto Rivera-Lombardi agradece o Institute of Geography (Central University of Venezuela), Research Coordination (Finance Code COIN- PG-2017-0064). Bibiana A. Bilbao agradece ao LANDMARC - LAND-use based MitigAtion for Resilient Climate pathways, financiado pelo European Union's Horizon2020 programa de pesquisa e inovação, processo No 869367 (H2020-LC-CLA-2019). Haron Xaud agradece ao projeto Integrado da Amazônia (Embrapa/Fundo Amazônia/BNDES) – [www.embrapa.br/fundo-amazonia](http://www.embrapa.br/fundo-amazonia).



## Resumen ejecutivo

Los incendios en América del Sur han alcanzado su punto máximo durante los meses de febrero a junio y de agosto a octubre de 2020, así mismo, estos nueve meses han presentado los picos más elevados desde 2011. Durante marzo, abril y mayo de 2020, respectivamente, los focos correspondientes a fuegos activos fueron un 20%, 49% y 10% más altos que los máximos registrados previamente desde 1998. Así mismo, en agosto, septiembre y octubre, respectivamente, los incendios fueron un 3,5%, 9,3% y 17% más altos que el anterior pico de 2011.

Este informe identifica las áreas prioritarias que presentan una alta probabilidad de amenaza de incendio, con el fin de apoyar la toma de decisiones y la planificación de estrategias para mitigar el riesgo y el impacto de los incendios. La atención se ha centrado en las zonas protegidas de América del Sur, los asentamientos brasileños y las propiedades privadas rurales de la Amazonia brasileña. Esas zonas cuentan con una estructura institucional o un marco jurídico que permite utilizar la información aquí presentada para orientar las medidas sobre el terreno. En América del Sur, hemos identificado 56 áreas protegidas (PA) bajo niveles de Máxima Alerta y Alerta en los próximos tres meses, que corresponden a una superficie de 1.900 km<sup>2</sup> y 210.000 km<sup>2</sup>, respectivamente. En Brasil, identificamos 137 Asentamientos (SET, acrónimo en inglés), que cubren un área de 36.000 km<sup>2</sup>, bajo los niveles de Máxima Alerta y Alerta durante los próximos tres meses. Finalmente, en la Amazonia brasileña, identificamos 285 Propiedades Rurales Privadas (RP, acrónimo en inglés), correspondientes a un área de 1.600 km<sup>2</sup>, bajo la categoría de Alerta en los próximos tres meses. La mayoría de ellas (156) son pequeñas propiedades que son más vulnerables a los impactos negativos de los incendios, durante condiciones de menor precipitación o mayor temperatura que el promedio general de largo plazo. Las condiciones climatológicas previstas para los tres meses (menores precipitaciones o mayor temperatura que el promedio a largo plazo) también pueden indicar las zonas que pueden verse afectadas, lo que repercutirá en la producción agrícola y, por lo tanto, amenazará la seguridad alimentaria en esas regiones.

**Entre las recomendaciones, destacamos la importancia de la pronta identificación de las zonas prioritarias en condiciones de Máxima Alerta y Alerta de incendios. Cabe destacar también que este reporte se centra en un período de previsión de tres meses. Por lo tanto, las condiciones climatológicas a corto plazo, como las temporadas de sequía, pueden modificar considerablemente la probabilidad de incendio, en particular en la parte septentrional del continente. Las zonas que se encuentran en situación de Máxima Alerta y Alerta deben poner en marcha redes de planificación estratégica y de comunicación, así mismo, las autoridades federales, regionales y locales deben conocer los resultados de este informe. Se debe informar a la población, las asociaciones y las organizaciones locales y, de ser necesario, se deben revisar y actualizar las estrategias de vigilancia y lucha contra los incendios, cuando existan, o considerar la posibilidad de iniciar un plan si no existen. Si se adoptan todas las medidas necesarias y preventivas, es posible que podamos evitar los efectos socioeconómicos y ambientales de los incendios en nuestro continente.**

### *Antecedentes*

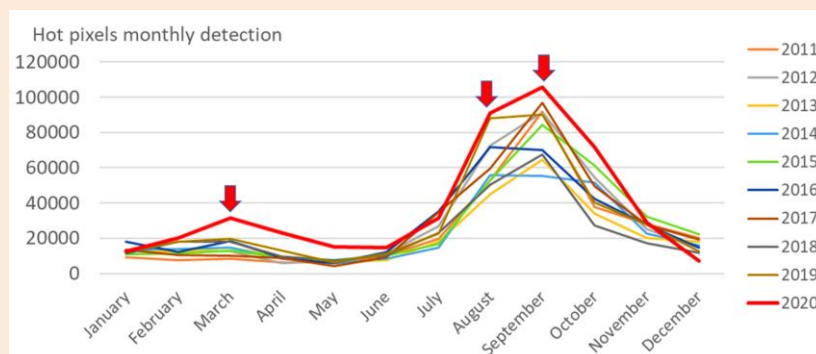
La ocurrencia de incendios afecta negativamente a las personas, los ecosistemas y el clima. Los efectos en las personas incluyen la amenaza a la vida, la pérdida de bienes como viviendas, la producción agrícola, los productos forestales, la infraestructura (redes de comunicación, luz, carreteras), la interrupción del sistema de transporte y el aumento de la incidencia de enfermedades asociadas con el aumento de la contaminación atmosférica<sup>1,2</sup>. Los efectos en los ecosistemas están relacionados con la pérdida de biodiversidad, la mortalidad de la fauna silvestre, la reducción de las reservas de carbono y los efectos en otros servicios ambientales, como el mantenimiento de la temperatura local y el reciclado del agua hacia la atmósfera. Los impactos climáticos están directamente asociados con las emisiones de carbono a la atmósfera provocadas por los incendios, que podrían dar lugar a condiciones meteorológicas más extremas, como el aumento de la frecuencia de las sequías y la prolongación de las estaciones secas<sup>2</sup>. Se ha estimado que los incendios asociados con la deforestación en el Amazonas causan aproximadamente 3.000 muertes prematuras al año en toda América del Sur<sup>3</sup>, lo que tiende a aumentar la presión sobre los recursos sanitarios. El efecto combinado de la deforestación y las sequías sobre la ocurrencia de

incendios es de suma importancia. Debido a que los incendios están muy extendidos y las correspondientes emisiones de carbono durante los años de sequía, pueden llegar a duplicar las emisiones asociadas al proceso de deforestación por sí solo<sup>4</sup>. Por otra parte, durante la pandemia COVID-19 de 2020, el humo de los incendios agravó la salud de miles de personas en América del Sur, aumentando no sólo la presión sobre los sistemas de salud sino también la exposición de la población al coronavirus al buscar atención en los centros urbanos<sup>5,6</sup>.

En 2020, los incendios en América del Sur alcanzaron su punto máximo entre febrero y junio y entre agosto y noviembre, siendo estos nueve meses los de mayor número de incendios detectados desde 2011 (figura 1). Considerando, además, que el pico de la temporada de incendios en el norte de América del Sur acaba de comenzar, éste récord es una llamada de atención a todos los líderes y poblaciones de este continente, a tomar medidas urgentes para la prevención, vigilancia, combate y planificación de acciones en torno al fuego.

El presente informe tiene por objeto apoyar y orientar la toma de decisiones y la planificación local para hacer frente a esta situación emergente. En él se identifican las zonas prioritarias con una alta probabilidad de amenaza de incendios en el período diciembre-enero/febrero de 2020-2021. El enfoque es en las áreas protegidas de América del Sur, Asentamientos en Brasil y Propiedades Rurales en la Amazonía brasileña. Las áreas protegidas fueron seleccionadas en este estudio, dada la importancia de preservar estas áreas de alto valor biológico, ambiental y sociocultural. Además, esas zonas cuentan con una estructura institucional, un marco jurídico y, en la mayoría de los casos, un plan de ordenación que permite utilizar la información presentada en este informe para orientar las medidas sobre el terreno. De igual manera, los asentamientos en Brasil cuentan con una coordinación general del INCRA (Instituto Nacional de Colonización y Reforma Agraria), para lo cual la información sobre la probabilidad de incendio, la reducción de las lluvias o el aumento de la temperatura puede ser importante para subvencionar la planificación a fin de evitar los impactos del fuego y garantizar la seguridad alimentaria. Por último, las propiedades privadas también fueron objeto de este informe, ya que el 60% de los focos de calor de los fuegos activos que se detectaron en la Amazonia brasileña durante el primer semestre de 2020 se produjeron en este tipo de tenencia de la tierra. Por otra parte, las propiedades rurales amazónicas, que contienen más del 50% de la vegetación nativa de los biomas, son clave para la provisión de alimentos en la región, por lo que cualquier

reducción de las precipitaciones o aumento de la temperatura puede afectar su producción agrícola.



**Figura 1. Recuento mensual de los focos de calor de fuegos activos para América del Sur, de 2011 a 2020. Fuente de los datos: INPE/Queimadas. Las flechas rojas denotan los meses en que los focos de calor de fuegos activos de 2020 alcanzaron su máximo, en relación con las series temporales desde 2011.**

Tomando en cuenta esta situación y utilizando los datos científicos y técnicos más avanzados, nuestro objetivo fue proporcionar información anticipada para mitigar el riesgo y el impacto de los incendios. Cabe señalar que la estimación de las probabilidades de incendio no es una garantía de que el fuego se produzca realmente, sino una probabilidad basada en una serie de variables climatológicas y ecológicas. También se señalan las zonas en que la producción agrícola puede verse afectada por precipitaciones inferiores a la media y por una temperatura superior a la media en el Brasil. Esperamos que estos análisis puedan ser ampliados a todos los países de Sudamérica en un futuro próximo. El documento está estructurado en cuatro secciones. Primero, presentamos las áreas prioritarias, las categorías de probabilidad de incendios y las recomendaciones. A continuación, se presenta la Información Técnica, dividida en tres temas: Pronósticos estacionales de temperatura y precipitación, incluyendo un recuadro sobre las señales detectadas sobre eventos La Niña de intensidad fuerte, que influyen en las condiciones actuales; luego presentamos el método de la tendencia del Fuego, seguido por una descripción general de los tipos de Tenencia de la Tierra evaluados aquí (clases de Áreas Protegidas para toda Sudamérica, Asentamientos en Brasil y Propiedades Rurales de la Amazonía Brasileña). Finalmente, presentamos un Glosario con las definiciones de palabras técnicas de informe, y una lista de Referencias.

## ***Identificación de áreas protegidas para priorizar la mitigación de incendios forestales***

***Diciembre de 2020 - febrero de 2021***

La probabilidad de ocurrencia de incendios estimadas para el periodo de diciembre de 2020 a febrero de 2021 se ha generado a partir de la integración de cinco variables: (1) el análisis de la tendencia de los focos de calor de fuegos activos; (2) el pico de los focos de calor de fuegos activos acumulados en el período diciembre-febrero; las previsiones de (3) precipitaciones y (4) temperatura, y (5) el análisis del pico y la duración de la estación seca. La definición de las probabilidades de incendio por categoría (Alerta Máxima, Alerta, Atención, Observación y Probabilidad Baja) se presenta en la siguiente sección. La información técnica y metodológica se describe al final del presente documento.

### ***Áreas Protegidas de América del Sur***

En América del Sur, identificamos 2 Áreas Protegidas (AP) con alta probabilidad de incendio, y ambas están ubicadas en Brasil. Se trata de la Zona de Protección Ambiental de Cavernas do Peruaçu (bioma del Cerrado) y la Zona de Protección Ambiental de Serra do Ouro (bosque atlántico). Dentro del nivel de Alerta, hay 54 AP: 32 en Brasil, 15 en Venezuela, 3 en Argentina, 2 en Chile y 2 en Colombia (Figura 2, Tabla 1 y 2). Todas estas áreas presentaron un aumento en la ocurrencia total de incendios de diciembre-febrero de 2017 a 2020, y/o tienen altas probabilidades previstas de experimentar temperaturas superiores a las medias y precipitaciones inferiores a las medias, lo que muestra las condiciones socio-ambientales-climatológicas favorables a los incendios forestales. En algunos casos, las zonas con condiciones climáticas desfavorables pueden seguir corriendo el riesgo de incendio debido al presente período de la estación seca (figura 2).



**Tabla 1. Resumen de las áreas protegidas por categoría de probabilidad de incendio de diciembre-febrero en América del Sur.**

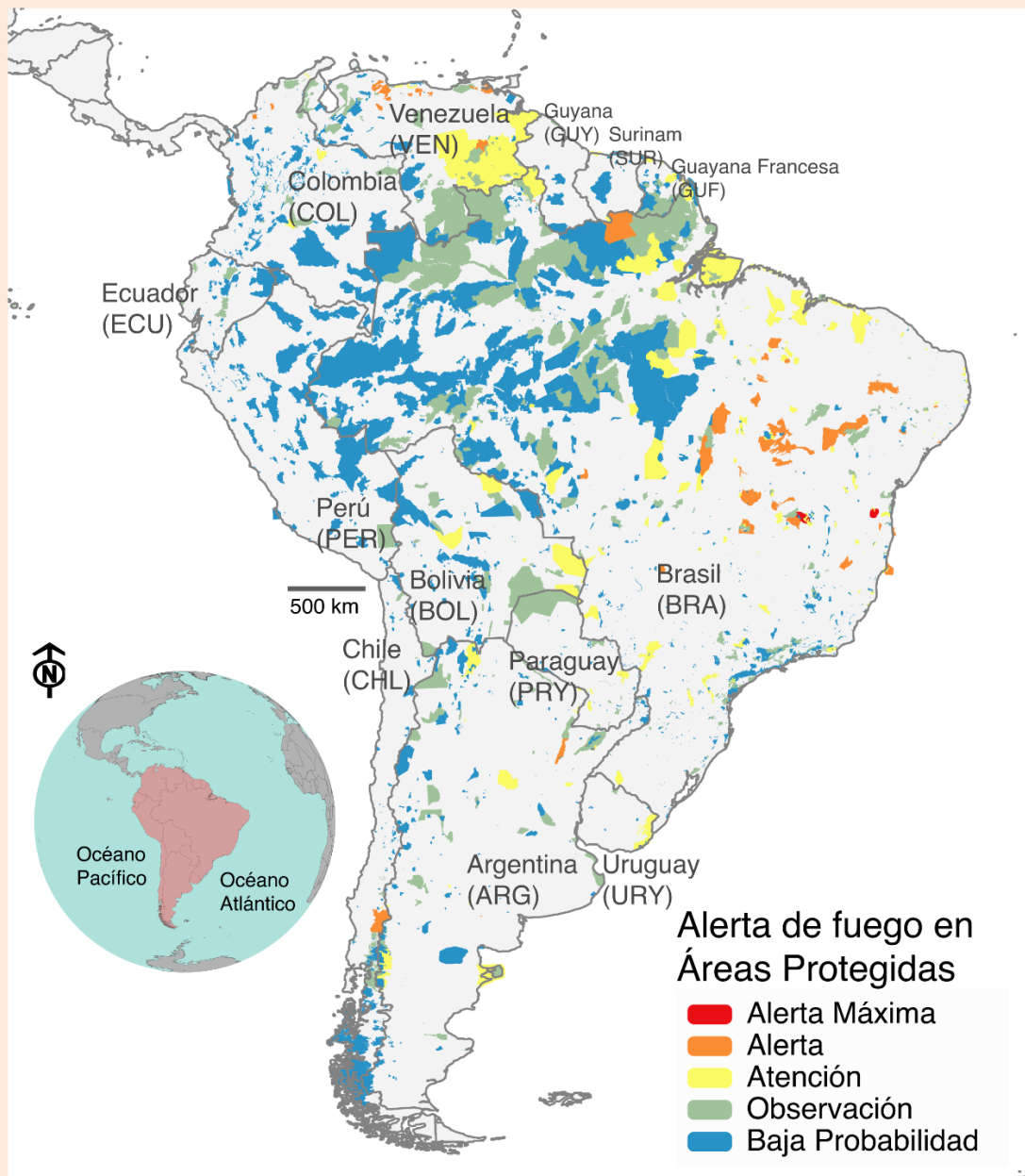
Situación	Número de áreas protegidas	Área por tipo de situación (km <sup>2</sup> )
Alerta Máxima	2	1.940,45
Alerta	54	210.915,56
Atención	179	833.189,89
Observación	377	1.455.491,42
Baja Probabilidad	3.877	2.402.324,12
<b>Total</b>	<b>4.489</b>	<b>4.903.861,44</b>

En algunas regiones, especialmente en la parte norte del continente, las condiciones meteorológicas pueden cambiar rápidamente, y un corto período de sequía puede llevar a una alta actividad de incendios incluso durante una temporada más húmeda que la media - por favor, vea la Figura 9 sobre la tendencia de los incendios y los focos de calor de fuegos activos acumulados en la sección de Información Técnica.

En total, se han calculado más de 1.900 km<sup>2</sup> y 210.000 km<sup>2</sup> bajo niveles de amenaza de incendio en Alerta Máxima y Alerta en los próximos tres meses, respectivamente.

**Tabla 2. Resumen de las áreas protegidas en América del Sur, por país, para las diferentes categorías de probabilidad de incendios en el período diciembre-febrero.**

País	Número de áreas protegidas	Área por categoría de alerta (km <sup>2</sup> )	País	Número de áreas protegidas	Área por categoría de alerta (km <sup>2</sup> )
<b>Alerta Máxima</b>	<b>2</b>	<b>1.940,45</b>	<b>Observación</b>	<b>377</b>	<b>1.455.491,42</b>
Brasil	2	1.940,45	Brasil	231	944.743,45
<b>Alerta</b>	<b>54</b>	<b>210.915,56</b>	Colombia	41	114.663,96
Brasil	32	170.393,44	Argentina	26	157.919,22
Venezuela	15	22.493,87	Perú	21	75.763,20
Argentina	3	4.641,93	Bolivia	18	52.848,82
Chile	2	11.956,10	Chile	17	28.243,34
Colombia	2	1.430,22	Venezuela	8	19.605,53
<b>Atención</b>	<b>179</b>	<b>833.189,89</b>	Paraguay	7	21.426,39
Brasil	132	389.543,70	Ecuador	4	17.162,03
Argentina	15	84.159,01	Guayana Francesa	1	20.218,42
Venezuela	11	245.632,77	Uruguay	1	1.197,97
Bolivia	6	77.837,86	Surinam	1	589,71
Paraguay	5	4.833,55	Guyana	1	1.109,38
Colombia	3	5.529,99	<b>Baja Probabilidad</b>	<b>3.877</b>	<b>2.402.324,12</b>
Chile	2	162,20	Brasil	1.755	1.338.871,70
Surinam	2	2.513,42	Colombia	1.139	186.586,00
Uruguay	2	16.749,64	Argentina	275	144.030,51
Guayana Francesa	1	6.227,75	Perú	231	276.767,73
			Bolivia	120	119.439,93
			Chile	119	135.817,21
			Venezuela	74	21.004,06
			Paraguay	58	67.080,74
			Ecuador	48	42.168,32
			Guayana Francesa	25	19.761,47
			Uruguay	15	2.277,37
			Surinam	13	31.857,99
			Guyana	5	16.661,09



**Figura 2. Distribución espacial de las áreas protegidas y el resumen en cada categoría de probabilidad, para cada país.**

La lista completa de las Áreas Protegidas identificadas en cada categoría se presenta en lo **Anexo 1**.

## Asentamientos en Brasil

En Brasil, hay **un** asentamiento bajo Alerta Máxima, llamado Reunidas Rosa do Prado, ubicado en el estado de Bahía. Hay **136** asentamientos bajo el nivel de Alerta, aproximadamente el **30%** ubicados en el estado de Maranhão (40 asentamientos), el **24%** en el estado de Pará (33 asentamientos) y el **10%** en el estado de Mato Grosso (13 asentamientos). El **36%** restante (50 asentamientos) se encuentra en otros estados brasileños, variando de 1 a 9 en cada localidad (Tabla 3 y Figura 3). Estos asentamientos representan más de 36.300 km<sup>2</sup> de áreas de probabilidad de Alerta Máxima y Alerta de incendio en el territorio brasileño. Entre los asentamientos bajo el nivel de Alerta, se encuentran:

- **4** Proyectos Asentamientos Agroextractivistas (PAE = Proyecto Asentamiento Agroextractivista);
- **2** Reservas de Extractivismo (RESEX = Reservas de Extracción);
- **111** Proyectos de asentamiento federal (PA = Proyecto de asentamiento federal);
- **6** Proyectos de asentamiento estatal (PE = Proyecto de asentamiento estatal);
- **1** Proyecto de Colonización Integrada (PIC = Proyecto de Colonización Integrada);
- **9** Proyectos de Desarrollo Sostenible (PDS = Proyecto de Asentamiento de Desarrollo Sostenible);
- **2** Proyectos de liquidación colectiva (PAC = Proyecto de liquidación conjunta);
- **1** Proyecto de Asentamiento Forestal (PAF = Proyecto de Asentamiento Forestal).

**Tabla 3. Resumen de asentamientos en Brasil para la categoría de probabilidad de incendio de diciembre a febrero.**

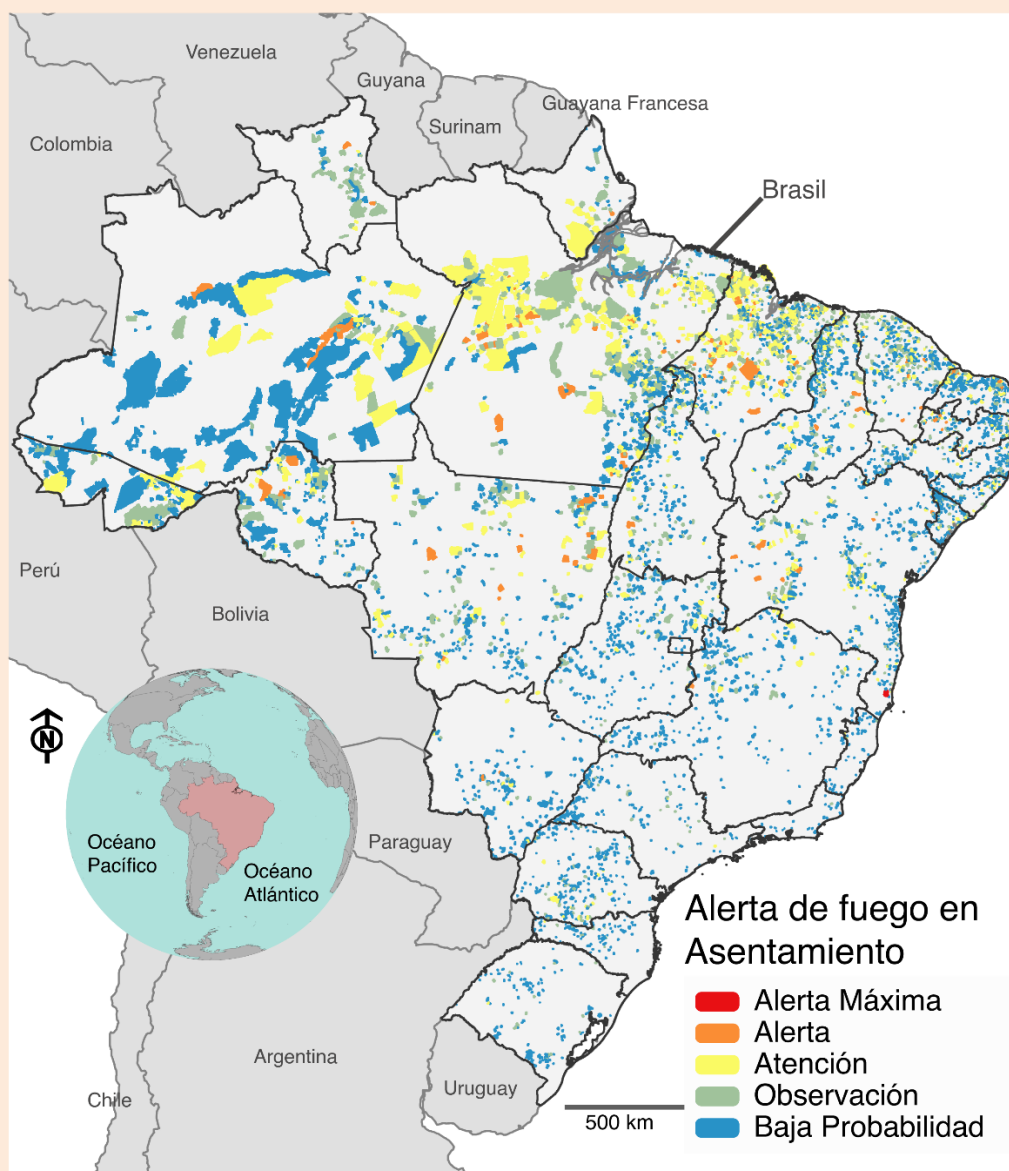
Situación	Número de asentamientos	Área por tipo de situación (km <sup>2</sup> )
Alerta Máxima	1	50,62
Alerta	136	36.256,79
Atención	1.077	232.292,95
Observación	1.451	156.221,20
Baja Probabilidad	5.042	308.669,68
<b>Total</b>	<b>7.707</b>	<b>733.491,24</b>

La Tabla 4 muestra el número de asentamientos por estado en cada categoría de alerta de incendio.

La lista completa de los asentamientos identificadas en cada categoría se presenta en lo **Anexo 2**.

**Tabla 4. Resumen de los asentamientos en Brasil, por estado, para la categoría de probabilidad de incendios de diciembre-febrero.**

Estado	Número de asentamientos	Área por tipo de situación (km²)	Estado	Número de asentamientos	Área por tipo de situación (km²)
<b>Alerta Máxima</b>	<b>1</b>	<b>50,62</b>	<b>Observación</b>	<b>1.451</b>	<b>156.221,20</b>
Bahia	1	50,62	Maranhão	274	9.963,98
<b>Alerta</b>	<b>136</b>	<b>36.256,79</b>	Pará	243	61.317,15
Maranhão	40	6.845,24	Ceará	122	2.814,24
Pará	33	8.581,38	Piauí	100	3.070,88
Mato Grosso	13	5.337,74	Mato Grosso	86	13.012,15
Paraíba	9	167,48	Pernambuco	70	707,45
Bahia	8	1.411,50	Bahia	67	3.114,36
Ceará	7	242,69	Tocantins	60	3.091,45
Rio Grande do Norte	6	369,51	Paraíba	49	465,83
Piauí	4	560,25	Goiás	42	2.173,36
Rondônia	4	3.917,65	Rio Grande do Norte	41	948,71
Amazonas	3	7.411,70	Rondônia	39	9.898,37
Mato Grosso do Sul	2	138,97	Roraima	36	10.121,42
Roraima	2	458,00	Paraná	35	724,13
Tocantins	2	561,08	Sergipe	31	471,50
Amapá	1	136,46	Amazonas	24	16.589,57
Minas Gerais	1	109,90	Alagoas	21	308,27
Sergipe	1	7,27	São Paulo	21	529,93
<b>Atención</b>	<b>1.077</b>	<b>232.292,95</b>	Minas Gerais	20	982,27
Maranhão	259	19.473,07	Rio Grande do Sul	17	339,72
Pará	232	83.169,11	Acre	15	12.269,97
Ceará	65	1.902,27	Amapá	15	2.734,79
Piauí	62	2.803,44	Santa Catarina	11	126,94
Mato Grosso	56	12.264,55	Mato Grosso do Sul	10	428,00
Bahia	50	3.249,57	Espírito Santo	1	6,18
Rondônia	48	3.321,67	Rio de Janeiro	1	10,59
Tocantins	48	2.007,54	<b>Baja Probabilidad</b>	<b>5.042</b>	<b>308.669,68</b>
Rio Grande do Norte	44	874,77	Pará	471	27.901,09
Paraíba	43	482,96	Bahia	387	6.898,33
Pernambuco	24	293,58	Goiás	329	6.707,77
Amazonas	23	73.634,33	Piauí	308	5.896,63
Alagoas	18	104,68	Minas Gerais	295	6.214,32
Goiás	18	964,87	Maranhão	293	4.473,72
Minas Gerais	16	1.322,90	Paraná	280	2.578,69
Paraná	15	656,22	Pernambuco	272	1.963,28
Sergipe	14	151,26	Mato Grosso	250	11.493,59
Acre	13	11.920,74	Tocantins	241	5.683,29
Amapá	9	12.977,13	Ceará	211	3.508,63
Mato Grosso do Sul	7	418,71	Rio Grande do Sul	199	1.820,75
Santa Catarina	5	64,85	São Paulo	187	2.319,17
Roraima	3	188,95	Rio Grande do Norte	183	2.672,82
Espírito Santo	2	9,05	Paraíba	164	1.442,32
São Paulo	2	24,61	Sergipe	159	1.044,62
Rio Grande do Sul	1	12,15	Mato Grosso do Sul	141	4.809,55
			Rondônia	129	17.465,09
			Santa Catarina	125	754,55
			Acre	106	28.485,01
			Amazonas	98	160.725,74
			Alagoas	87	398,05
			Espírito Santo	62	402,13
			Rio de Janeiro	33	308,63
			Roraima	12	1.853,02
			Amapá	11	807,30
			Distrito Federal	9	41,59



**Figura 3. Distribución espacial de los asentamientos brasileños por cada categoría de probabilidad.**

### **Propiedades rurales en la Amazonia**

Identificamos 285 propiedades rurales en la Amazonía brasileña con probabilidad de Alerta de incendio (Figura 4). De este total, el **55%** (156) y el **41%** (116) corresponden a propiedades pequeñas y medianas, respectivamente (Tabla 5a). En términos de área, las propiedades de tamaño mediano son las más afectadas, con un total de **1,278 km<sup>2</sup>**, esta área corresponde al 76% de todas las áreas bajo el nivel de Alerta (Tabla 5b). Todas las propiedades rurales en Alerta están en el estado de Roraima,

norte de la Amazonía brasileña (Tabla 6).

**Tabla 5. Resumen de propiedades rurales por categoría de probabilidad de incendio de diciembre a febrero en la Amazonía brasileña.**

a)	Número de propiedades rurales				
	Alerta Máxima	Alerta	Atención	Observación	Baja probabilidad
Pequeña	0	156	24.857	230.280	74.732
Mediana	0	116	2.433	23.440	7.096
Grande	0	13	1.096	11.678	4.134
<b>Total</b>	<b>0</b>	<b>285</b>	<b>28.386</b>	<b>265.398</b>	<b>85.962</b>

b)	Área alerta (km <sup>2</sup> )				
	Alerta Máxima	Alerta	Atención	Observación	Baja probabilidad
Pequeña	0,00	169,57	16.460,08	157.712,98	52.582,37
Mediana	0,00	1.278,21	15.532,72	148.812,36	48.040,91
Grande	0,00	230,33	46.549,99	490.407,05	206.884,00
<b>Total</b>	<b>0,00</b>	<b>1.678,12</b>	<b>78.542,79</b>	<b>796.932,39</b>	<b>307.507,28</b>

**Tabla 6. Resumen de propiedades rurales por categoría de probabilidad de incendio de diciembre a febrero por estado en la Amazonía brasileña.**

a)	Número de pequeñas propiedades				
	Estado	Alerta Máxima	Alerta	Atención	Observación
Acre	0	0	1.078	7.259	6.146
Amapá	0	0	63	3.129	180
Amazonas	0	0	11.543	15.525	8.530
Maranhão	0	0	637	20.533	0
Mato Grosso	0	0	1.725	29.801	14.578
Pará	0	0	2.943	101.114	6.655
Rondônia	0	0	5.155	45.671	37.033
Roraima	0	156	1.631	2.842	10
Tocantins	0	0	82	4.406	1.600
<b>Total</b>	<b>0</b>	<b>156</b>	<b>24.857</b>	<b>230.280</b>	<b>74.732</b>

b)	Área por categoría de alerta en pequeñas propiedades (km <sup>2</sup> )				
	Estado	Alerta Máxima	Alerta	Atención	Observación
Acre	0,00	0,00	1.171,73	6.010,03	3.206,25
Amapá	0,00	0,00	52,35	2.017,17	141,86
Amazonas	0,00	0,00	5.759,65	10.721,37	6.815,22
Maranhão	0,00	0,00	545,55	12.991,46	0,00
Mato Grosso	0,00	0,00	2.123,67	27.685,01	14.539,46
Pará	0,00	0,00	2.940,79	69.126,44	5.932,23
Rondônia	0,00	0,00	2.734,95	23.913,22	20.990,86
Roraima	0,00	169,57	1.124,15	2.732,96	27,81
Tocantins	0,00	0,00	7,23	2.515,31	928,68
<b>Total</b>	<b>0,00</b>	<b>169,57</b>	<b>16.460,08</b>	<b>157.712,98</b>	<b>52.582,37</b>

c)	Número de medianas propiedades				
	Estado	Alerta Máxima	Alerta	Atención	Observación
Acre	0	0	22	320	211
Amapá	0	0	20	1.089	204
Amazonas	0	0	659	1.297	847
Maranhão	0	0	93	1.559	0
Mato Grosso	0	0	795	4.250	2.435
Pará	0	0	236	10.540	1.312
Rondônia	0	0	101	2.466	1.847
Roraima	0	116	507	1.484	82
Tocantins	0	0	0	435	158
<b>Total</b>	<b>0</b>	<b>116</b>	<b>2.433</b>	<b>23.440</b>	<b>7.096</b>

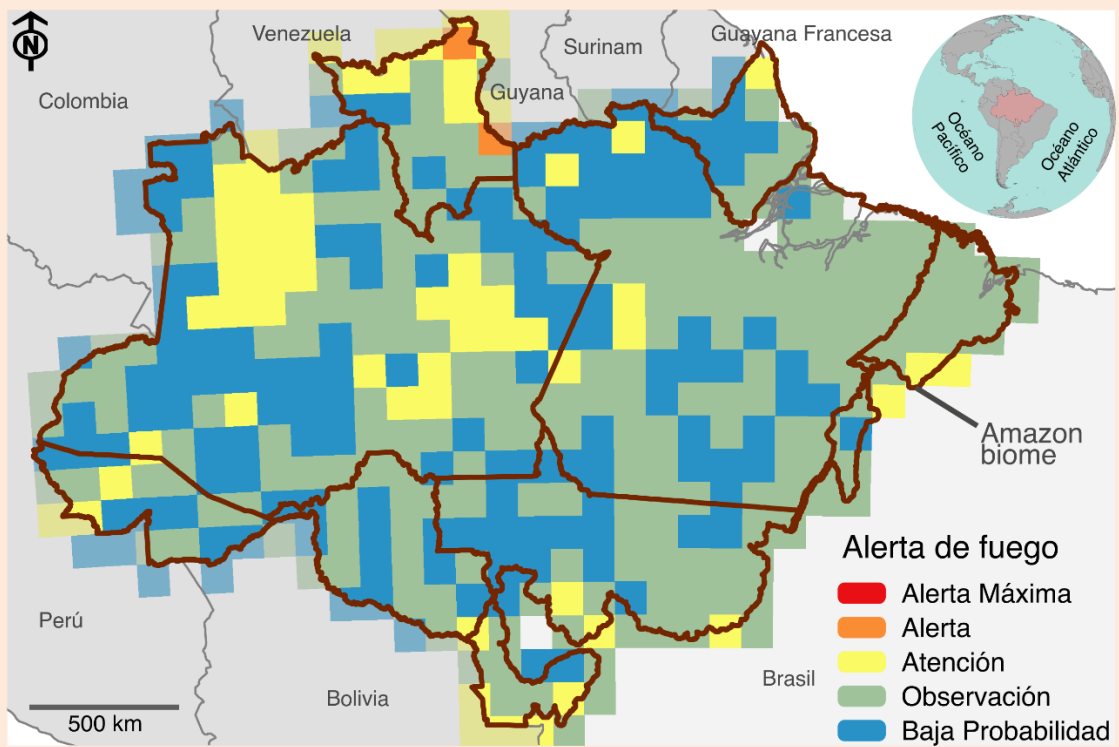
d)	Área por categoría de alerta en medianas propiedades (km <sup>2</sup> )				
	Estado	Alerta Máxima	Alerta	Atención	Observación
Acre	0,00	0,00	166,28	2.124,87	1.488,83
Amapá	0,00	0,00	129,48	6.739,40	1.617,95
Amazonas	0,00	0,00	3.158,75	10.587,47	6.867,66
Maranhão	0,00	0,00	490,93	7.733,93	0,00
Mato Grosso	0,00	0,00	5.670,43	32.211,44	19.054,73
Pará	0,00	0,00	1.596,61	61.137,23	8.245,22
Rondônia	0,00	0,00	422,70	10.652,36	8.717,34
Roraima	0,00	1.278,21	3.897,53	14.923,07	1.060,16
Tocantins	0,00	0,00	0,00	2.702,60	989,01
<b>Total</b>	<b>0,00</b>	<b>1.278,21</b>	<b>15.532,72</b>	<b>148.812,36</b>	<b>48.040,91</b>

e)	Número de grandes propiedades				
	Estado	Alerta Máxima	Alerta	Atención	Observación
Acre	0	0	32	256	121
Amapá	0	0	0	174	16
Amazonas	0	0	205	593	478
Maranhão	0	0	15	822	0
Mato Grosso	0	0	519	3.065	1.938
Pará	0	0	108	5.552	931
Rondônia	0	0	23	685	528
Roraima	0	13	194	327	43
Tocantins	0	0	0	204	79
<b>Total</b>	<b>0</b>	<b>13</b>	<b>1.096</b>	<b>11.678</b>	<b>4.134</b>

f)	Área por categoría de alerta en grandes propiedades (km <sup>2</sup> )				
	Estado	Alerta Máxima	Alerta	Atención	Observación
Acre	0,00	0,00	5.786,34	19.848,12	8.988,07
Amapá	0,00	0,00	0,00	8.544,96	373,74
Amazonas	0,00	0,00	13.438,94	93.292,35	52.142,09
Maranhão	0,00	0,00	473,24	34.973,16	0,00
Mato Grosso	0,00	0,00	19.867,34	126.192,77	83.156,12
Pará	0,00	0,00	2.433,87	174.731,64	46.569,42
Rondônia	0,00	0,00	441,59	20.173,81	12.136,22
Roraima	0,00	230,33	4.108,67	6.759,02	1.060,23
Tocantins	0,00	0,00	0,00	5.891,21	2.458,12
<b>Total</b>	<b>0,00</b>	<b>230,33</b>	<b>46.549,99</b>	<b>490.407,05</b>	<b>206.884,00</b>



**Figura 5. Distribución espacial de las celdas de Grid con los diferentes estados de Alerta de Incendio. Para cada propiedad rural con su centroide en la celda de la cuadrícula se le atribuyó su estado en consecuencia.**

\*\*\*



## *Categorías de probabilidad de incendios*

En la Tabla 7 presentamos el resumen de la integración de datos, estructurado por categoría de probabilidad de incendio. Se calcularon la tendencia y acumulados de focos de calor en cada temporada de incendios (diciembre de 2017 a febrero de 2020) para todas las Áreas Protegidas (AP) y Asentamientos (SET) en Brasil. Las condiciones climatológicas, definidas aquí como la probabilidad de que la temperatura esté por encima de la mediana climatológica y la precipitación por debajo de la mediana, para diciembre de 2020 a febrero de 2021, se obtuvieron promediando el área ponderada de las celdas de la cuadrícula en cada PA y SET. Se utilizó un criterio adicional para identificar la probabilidad de ocurrencia de incendios: el inicio y la duración de la estación seca. La probabilidad más alta de probabilidad de incendio se atribuyó a las celdas de la cuadrícula identificadas como en el último mes de la estación seca o el primer mes de la temporada de lluvias, seguidas de las celdas de la cuadrícula dentro de la estación seca, y finalmente una probabilidad baja si la celda de la cuadrícula está dentro del período de la temporada de lluvias (Tabla 8). Se le asignó un valor de condición de sequía para cada AP y SET basado en el valor de píxel más frecuente en cada polígono. Para las propiedades rurales (RP) en la Amazonía brasileña usamos una metodología diferente. La probabilidad de incendios se calculó utilizando la misma metodología para AP y SET, pero en este caso, la probabilidad se calculó para cada píxel de una cuadrícula de 100 km de resolución espacial. Luego, la probabilidad de incendios para los RP se obtuvo a partir del valor de píxel en el centroide de cada polígono que representa los RP. Todas las combinaciones de variables que representan los niveles de alerta se proporcionan en la Tabla 7.

Las alertas se clasificaron en cinco categorías: Alerta Máxima, Alerta, Atención, Observación y Baja Probabilidad. Estas categorías se refieren al nivel de probabilidad de ocurrencia de eventos de incendio, de acuerdo con el número de variables asociadas con una mayor probabilidad de ocurrencia de eventos de incendio (Tabla 7).

La descripción de cada categoría se presenta a continuación, siendo las cinco variables: (1) el análisis de la tendencia de los focos de calor; (2) el pico de focos de calor acumulados en el período diciembre-febrero; pronósticos de (3) lluvia y (4) temperatura, y (5) el análisis del pico y la duración de la estación seca.

### **Alerta Máxima**

Áreas donde las cinco variables representan las condiciones climatológicas y antropogénicas para una mayor probabilidad de ocurrencia de incendios.

### **Alerta**

Áreas con cuatro variables que representan las condiciones climatológicas y antropogénicas para mayor probabilidad de ocurrencia de incendios. La excepción es cuando todas las variables, excepto el pronóstico de lluvia y temperatura, están asociadas con una mayor probabilidad de incendio.

### **Atención**

Áreas con tres variables que representan las condiciones climatológicas y antropogénicas para mayor probabilidad de ocurrencia de incendios. La excepción es cuando todas las variables están asociadas con una mayor probabilidad de incendio, pero los focos de calor acumulados son inferiores al 75% del total en el trimestre calculado para el período de diciembre de 2017 a febrero de 2020.

### **Observación**

Áreas con dos variables que representan las condiciones climatológicas y antropogénicas para mayor probabilidad de ocurrencia de incendios.

### **Baja Probabilidad**

Áreas con una o ninguna variable que represente las condiciones climatológicas y antropogénicas para una mayor probabilidad de ocurrencia de incendios.

**Tabla 7. Resumen de las variables para las diferentes categorías de probabilidad de incendios.**

	Tendencia de ocurrencia de focos de calor	Focos de calor acumulados Diciembre-Febrero (2017-2020)			Condición seca	Probabilidad de Temperatura encima del media	Probabilidad de lluvia debajo del promedio
		Áreas protegidas	Asentamientos	Propiedades rurales			
<b>Alerta Máxima</b>	Tendencia +	≥ 30	≥ 8	≥ 266	2	≥ 60%	≥ 60%
<b>Alerta</b>	Tendencia +				0	≥ 60%	≥ 60%
	Tendencia +				1	≥ 60%	≥ 60%
	Tendencia +	≥ 30	≥ 8	≥ 266	2	≥ 60%	< 60%
	Tendencia +				2	< 60%	≥ 60%
	Tendencia -				2	< 60%	< 60%
<b>Atención</b>	Tendencia -				2	≥ 60%	≥ 60%
	Tendencia +				0	≥ 60%	< 60%
	Tendencia +				0	< 60%	≥ 60%
	Tendencia +				1	≥ 60%	< 60%
	Tendencia +	≥ 30	≥ 8	≥ 266	1	< 60%	≥ 60%
	Tendencia -				1	≥ 60%	≥ 60%
	Tendencia -				2	≥ 60%	< 60%
	Tendencia -				2	< 60%	≥ 60%
	Tendencia +				0	≥ 60%	≥ 60%
	Tendencia +				1	≥ 60%	≥ 60%
	Tendencia +				2	≥ 60%	≥ 60%
	Tendencia +	< 30	< 8	< 266	2	≥ 60%	< 60%
	Tendencia +				2	< 60%	≥ 60%
Tendencia -				0	≥ 60%	≥ 60%	
Tendencia -				2	≥ 60%	≥ 60%	
<b>Observación</b>	Tendencia +				0	< 60%	< 60%
	Tendencia +				1	< 60%	< 60%
	Tendencia -				0	≥ 60%	< 60%
	Tendencia -	≥ 30	≥ 8	≥ 266	0	< 60%	≥ 60%
	Tendencia -				1	< 60%	≥ 60%
	Tendencia -				1	≥ 60%	< 60%
	Tendencia -				2	< 60%	< 60%
	Tendencia +				0	≥ 60%	< 60%
	Tendencia +				0	< 60%	≥ 60%
	Tendencia +				1	≥ 60%	< 60%
	Tendencia +				1	< 60%	≥ 60%
	Tendencia +	< 30	< 8	< 266	2	< 60%	< 60%
	Tendencia -				0	≥ 60%	≥ 60%
Tendencia -				1	≥ 60%	≥ 60%	
Tendencia -				2	≥ 60%	< 60%	
Tendencia -				2	< 60%	≥ 60%	
<b>Baja Probabilidad</b>	Tendencia +	< 30	< 8	< 266	0	< 60%	< 60%
	Tendencia +				1	< 60%	< 60%
	Tendencia -	≥ 30	≥ 8	≥ 266	0	< 60%	< 60%
	Tendencia -				1	< 60%	< 60%
	Tendencia -				0	≥ 60%	< 60%
	Tendencia -				0	< 60%	≥ 60%
	Tendencia -				0	< 60%	< 60%
	Tendencia -	< 30	< 8	< 266	1	≥ 60%	< 60%
	Tendencia -				1	< 60%	≥ 60%
	Tendencia -				1	< 60%	< 60%
	Tendencia -				2	< 60%	< 60%
	Tendencia -				2	≥ 60%	≥ 60%
	Tendencia -				0	≥ 60%	< 60%
	Tendencia -				0	< 60%	≥ 60%
	Tendencia -				0	< 60%	< 60%
	Tendencia -				1	≥ 60%	≥ 60%
	Tendencia -	0	0	0	1	≥ 60%	< 60%
Tendencia -				1	< 60%	< 60%	
Tendencia -				2	< 60%	< 60%	
Tendencia -				2	≥ 60%	≥ 60%	
Tendencia -				2	< 60%	< 60%	
Tendencia -				2	< 60%	< 60%	

**Tabla 8. Resumen de las variables utilizadas para clasificar las diferentes categorías de probabilidad de incendio con los respectivos valores posibles. Las variables asociadas con una mayor probabilidad de incendio se resaltan en rojo.**

Variables antropogénicas		Variables climatológicas		
Focos de calor acumulados	Tendencia de ocurrencia de focos de calor	Inicio y duración de la estación seca	Probabilidad de temperatura encima del media	Probabilidad de lluvia debajo del promedio
> 75%	Positivo (+)	0 = Fuera da estación seca.	> 60%	> 60%
< 75%	Negativo (-)	1 = Durante la estación seca, fuera del período crítico.	< 60%	< 60 %
0		2 = Durante el período crítico: últimos dos meses de la estación seca o primer mes de la estación húmeda.		

## *Recomendaciones*

Aquí resumimos una lista de recomendaciones para apoyar a los organismos responsables de las Áreas Protegidas de América del Sur, los Asentamientos Brasileños y las propiedades rurales de la Amazonia brasileña:

- \* Tener en cuenta las áreas que pueden tener un estado de Alerta Máxima y Alerta.
- \* Las agencias competentes federales, estatales y municipales deben considerar la situación y comunicarse con los líderes locales, sindicatos y asociaciones cooperativas para alertarlos sobre el riesgo inminente de incendios forestales.
- \* Dado que la producción agrícola puede verse afectada en las áreas con escasas precipitaciones y probabilidades de alta temperatura de diciembre a febrero, recomendamos la atención de las instituciones gubernamentales responsables de la seguridad alimentaria.
- \* Limitar el uso del fuego en las regiones de Alerta Máxima y Alerta hasta finales de febrero o el inicio de la temporada de lluvias. Iniciar la sensibilización a través de campañas de comunicación y redes de alerta temprana (prensa, radio, presencial, etc.).
- \* Co-desarrollar una estrategia con las instituciones y comunidades locales para establecer una red de apoyo cuando el uso del fuego sea necesario y todos los permisos y protocolos

hayan sido aprobados por las autoridades.

\* Asegure que el cuerpo de bomberos y los bomberos voluntarios estén presentes antes, durante y después del uso del fuego en las tierras de manejo. Esto es particularmente importante para ayudar a una población anciana o familias pequeñas que pueden no tener la capacidad de combatir el fuego si se escapara a las áreas circundantes.

\* Tome más precauciones cuando use fuego en áreas de Alerta Máxima y Alerta: cree cortafuegos, observe la dirección del viento y la temperatura del día antes de iniciar el fuego, verifique la carga de combustible (pasto, árboles, arbustos, infraestructura de madera), tenga estrategias de extinción implementadas.

\* Comunicar la probabilidad de incendio a las comunidades locales que viven dentro y alrededor de Áreas Protegidas, Asentamientos y fincas y propiedades vecinas. Discuta estrategias de mitigación e intercambie contactos útiles.

\* Se debe utilizar el conocimiento de los expertos en el país para interpretar estos resultados, ya que las condiciones pueden cambiar rápidamente en la estación seca y, aunque se pronostican condiciones más húmedas al comienzo del período de tres meses, existe una gran variabilidad en el clima de un día para otro.

### **Esté preparado mucho antes del período crítico:**

\* Verifique que los equipos de comunicación estén disponibles y funcionando: dispositivos de radio, baterías, líneas telefónicas, internet.

\* Revise y, de ser necesario, actualice las estrategias de control y combate de incendios existentes en su zona.

\* Organice, difunda y comparta la lista de contactos de personas clave: líderes comunitarios, cuerpo de bomberos, Gerentes de Áreas Protegidas, Asociaciones locales, Secretarías Locales y ONG, medios locales y prensa. Esta información debe estar en un lugar visible y accesible.

\* Organice discusiones grupales con líderes locales, administradores y asociaciones para preparar planes de manejo para áreas de alta probabilidad de incendios y una estrategia de respuesta en caso de incendios forestales.

# *Información Técnica*

## *Previsión estacional de temperatura y precipitación:*

### *Diciembre 2020 – Febrero 2021*

Esta perspectiva estacional proporciona una indicación de las posibles condiciones de temperatura y precipitación en América del Sur en los próximos 3 meses, de diciembre de 2020 a febrero de 2021. El pronóstico es el promedio del período y se basa en la información de las observaciones, los sistemas de pronóstico estacional, incluido GloSea<sup>56,7</sup>, y el juicio de los expertos. Cuando se hace referencia a las comparaciones con otros modelos de previsión estacional, éstas se basan en otros 6 sistemas disponibles en el Servicio de Cambio Climático de Copérnico<sup>8</sup>.

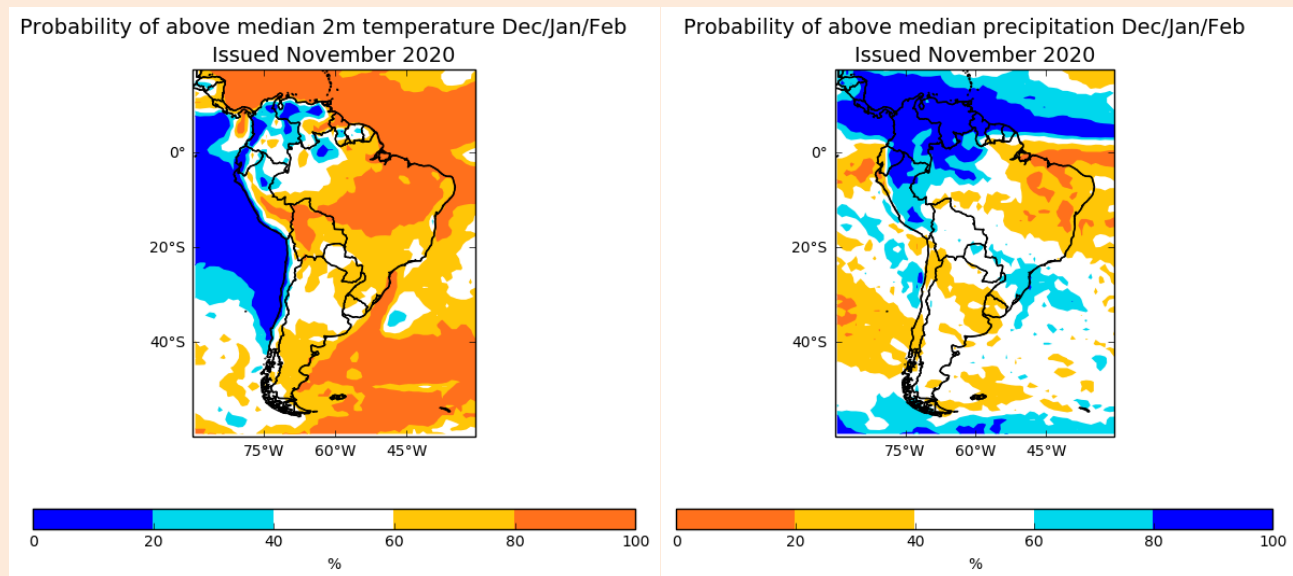
#### **Resumen: Temperatura y precipitaciones**

**Para el conjunto de diciembre-enero/febrero, las temperaturas superiores a la media son más probables que las temperaturas inferiores a la media para las regiones centrales y meridionales. Sin embargo, para el norte del continente, es probable que las temperaturas estén por debajo de la media en este período. Es más probable que las precipitaciones estén por debajo de la media en el Brasil central y oriental, y en algunas zonas del sur, como Chile, la Argentina y el Uruguay, pero es muy probable que sean superiores a la media en todos los países del norte (Figura 2). La influencia de un evento de La Niña que se fortalece significa que las zonas del norte del continente estarán dominadas por condiciones más frías y húmedas de lo normal. Al mismo tiempo, el este experimentará condiciones más cálidas y secas, lo que puede influir en la distribución de los incendios en todo el continente durante este período.**

Para la mayoría de las regiones centrales y meridionales del continente sudamericano que se muestran en la figura 2, las probabilidades de pronóstico de GloSea<sup>57</sup> para la temperatura superior a la media son superiores al 60%. La mayor probabilidad de que la temperatura sea superior a la media se da en Perú, Bolivia y en el centro y este de Brasil, donde las probabilidades de pronóstico superan el 80%. En todo el norte, incluido el norte de Perú,

Ecuador, Colombia, Venezuela, Guyana, Surinam y el norte de Brasil, se prevé que las temperaturas estén por debajo de la media para esa época del año. Hay un fuerte acuerdo entre los diferentes modelos de previsión estacional en cuanto a las temperaturas inferiores a la media en el norte y las temperaturas superiores a la media en las regiones central y meridional.

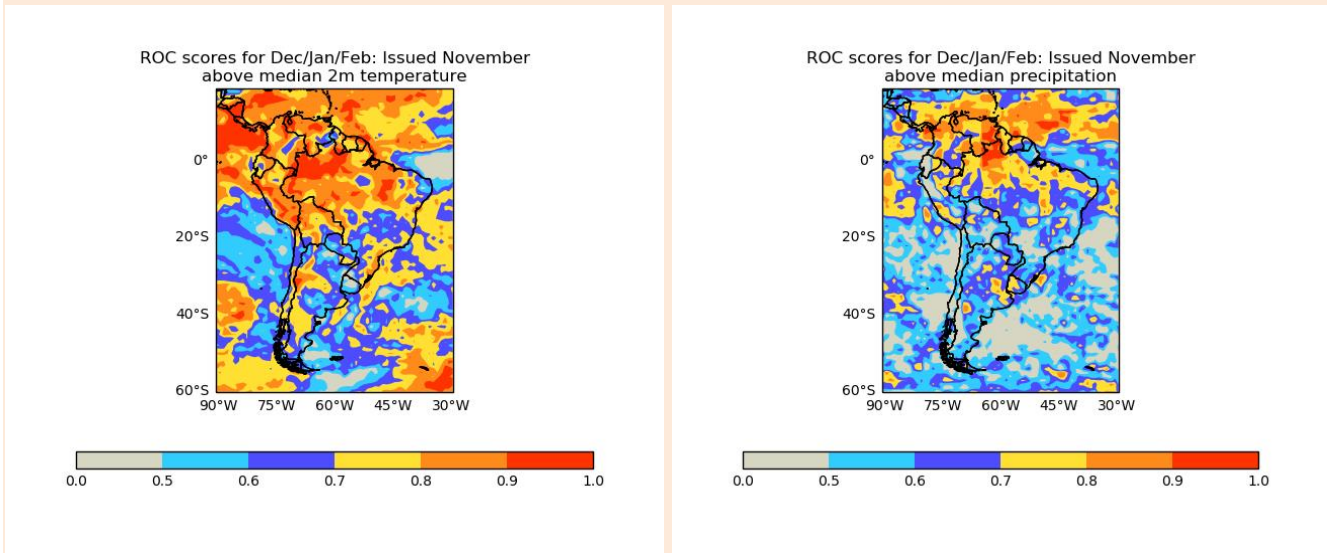
Es más probable que en las regiones orientales y meridionales se registren precipitaciones inferiores a la media, como en Brasil, Chile, Argentina y Uruguay (Figura 6). Hay una fuerte señal de aumento de las precipitaciones en el norte del continente en todos los modelos de previsión estacional, incluido GloSea5, aunque algunos modelos lo muestran más hacia el noreste. La mayor probabilidad de que se produzcan lluvias por debajo de la media se da en el este de Brasil, según GloSea5. Existe concordancia en diferentes modelos de pronóstico estacional para condiciones más secas que el promedio en el extremo sur, centro y este del continente, y para precipitaciones superiores al promedio en el extremo norte.



**Figura 6. GloSea5 pronostica probabilidades (%) por encima de la mediana climatológica (1993-2016) para la temperatura media de 3 meses (izquierda) y las precipitaciones (derecha) para diciembre-febrero de 2020/21. Los colores naranjas indican una alta probabilidad de temperatura superior a la media / precipitaciones inferiores a la media; las zonas azules indican temperatura inferior a la media / precipitaciones superiores a la media; los colores blancos son aquellos en los que las probabilidades están equilibradas de manera uniforme (40-60%).**

El sesgo de pronóstico es generalmente más alto para la temperatura que para la precipitación en el conjunto de modelos GloSea5. Aún así, existe un sesgo muy alto para ambas variables de pronóstico en el norte del continente para el período diciembre-febrero (Figura 7). Existe un alto sesgo en la mayor parte de la mitad norte del continente para la temperatura, y también en el suroeste. Por el contrario, el mayor sesgo para la precipitación se limita más al norte y se reduce a través de las zonas central y meridional. El alto sesgo es impulsado por los fuertes

impactos del ENOS en esta región para esta época del año, y hay una confianza adicional en el pronóstico de este año debido a la fuerte señal de La Niña, que está dominando los patrones climáticos para el período de diciembre a febrero.



**Figura 7. Puntuación de sesgo de pronóstico ROC para temperatura (izquierda) y lluvia (derecha) por encima de la mediana. Una puntuación ROC superior a 0,5 significa que el pronóstico está sesgado.**

### **Influencia de La Niña 2020/2021**

El pronóstico para el período diciembre-febrero está fuertemente dominado este año por una fuerte señal de La Niña en el Pacífico Oriental. El patrón normal de La Niña a través de Sudamérica se manifiesta como condiciones húmedas en el norte, y condiciones más secas en el sur. La imagen tripolar este año de una anomalía húmeda más al norte, una anomalía seca a través de las regiones centrales, y una anomalía húmeda más al sur se ajusta al patrón de La Niña, con la ITCZ siendo actualmente desplazada hacia el norte, lo que está desplazando la principal anomalía húmeda hacia el norte, en dirección al Caribe. La correspondiente zona seca del Atlántico al sur de la ITCZ también se desplaza más al norte para influir en una zona más amplia del Brasil. La gran concordancia en el pronóstico de los modelos para los próximos meses se debe al predominio de esta señal de La Niña, modulada por el estado particular del Atlántico tropical.

El pronóstico de la temperatura para este período es generalmente más cálido que el promedio. El cambio climático significa que ahora podemos esperar una señal más cálida que el promedio en comparación con el período de climatología histórica, con mayor frecuencia, y que las anomalías de frío se están volviendo cada vez más improbables e infrecuentes. En un



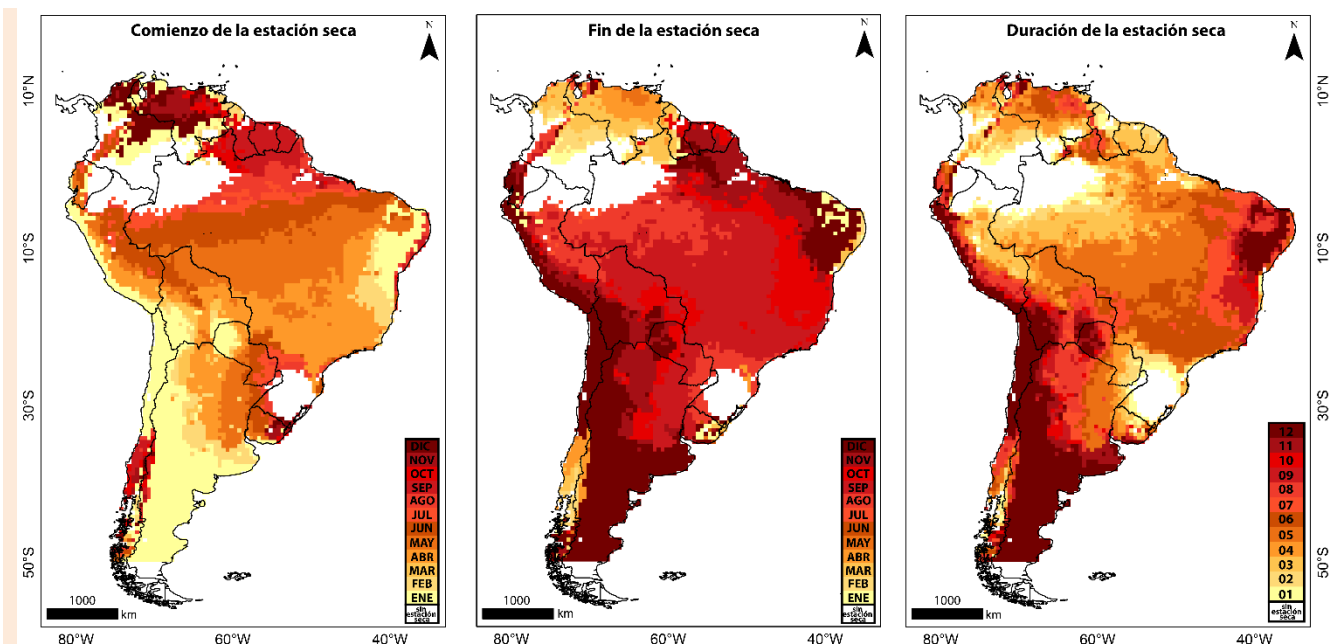
clima cálido, una anomalía de temperatura cero, tal como la que vemos en algunas zonas del norte y el sur del continente sudamericano, podría provenir de un patrón de circulación típico de La Niña que de otra manera daría una señal de frío.

\*\*\*

## ***Clasificación con respecto a la duración de la estación seca***

Para investigar la variabilidad espacio-temporal de la estación seca, usamos la serie de tiempo mensual de 39 años (1981 a 2019) del Grupo de Riesgos Climáticos de Precipitación Infrarroja con Datos de la Estación (CHIRPS). Estos datos están disponibles con una resolución espacial de 0,05 °. El conjunto de datos se volvió a muestrear a 0,5 °, utilizando interpolación bilineal, para que coincida con los otros datos utilizados en este informe. Calculamos la precipitación mensual media de cada píxel y adoptamos el umbral de 100 mm para definir la estación seca (Figura 8). En este informe, clasificamos los píxeles de duración de la estación seca en tres categorías de probabilidad de incendio:

- a) Alta probabilidad: todos los píxeles que los meses de diciembre, enero y / o febrero corresponden a los dos últimos meses de la época seca y / o al primer mes de la época de lluvias.
- b) Probabilidad media: todos los píxeles que los meses de diciembre, enero y / o febrero están incluidos en la época seca, pero no corresponden a los dos últimos meses de la época seca.
- c) Baja probabilidad: todos los píxeles que los meses de diciembre, enero y / o febrero no están incluidos en la estación seca.



**Figura 8. Largo plazo (1981-2019) a) inicio, b) duración de la estación seca, y c) final, para América del Sur. El inicio de la estación seca se define como una precipitación inferior a 100 mm.**

\*\*\*

## ***Tendencia de los focos de calor: diciembre 2020 - febrero 2021***

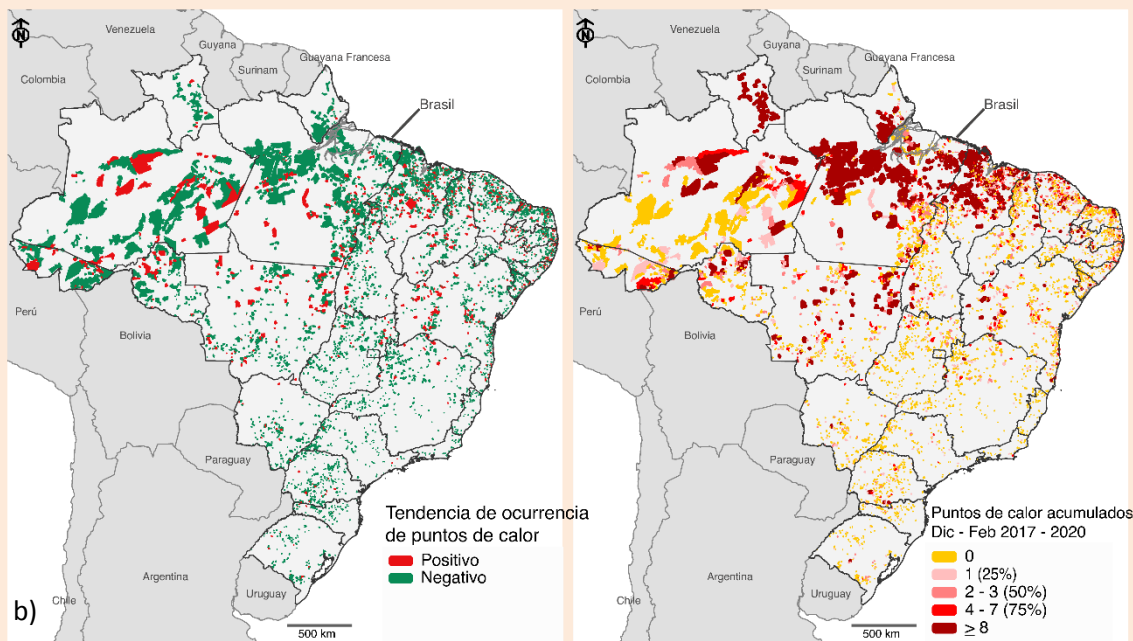
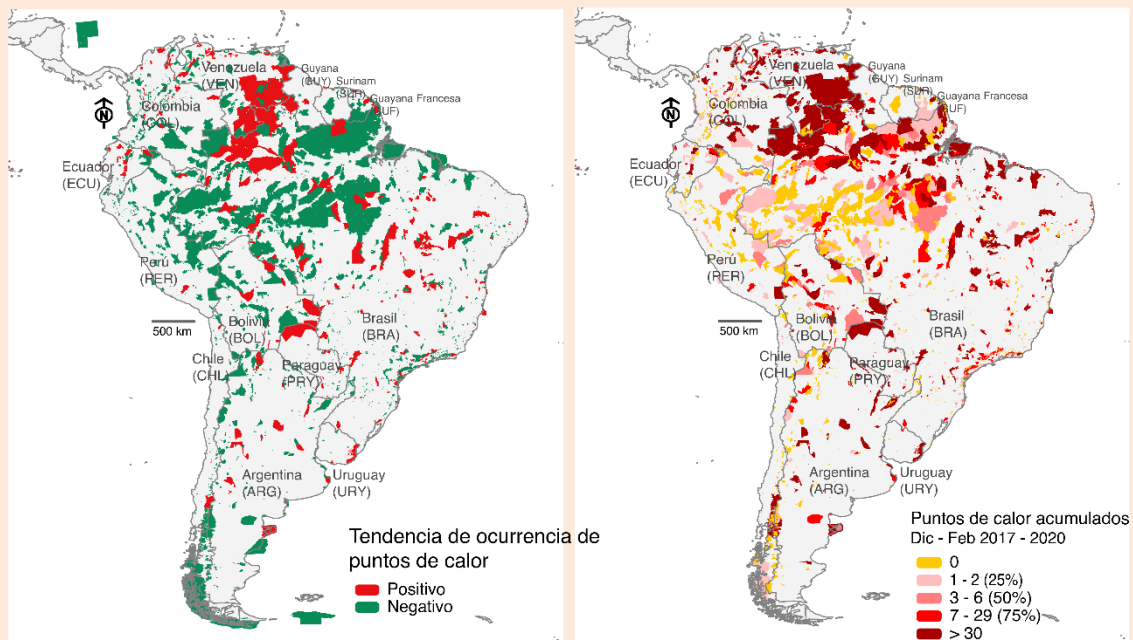
La tendencia de los incendios (Figura 9a) se calculó utilizando el producto del sensor VIIRS (Visible Infrared Imaging Radiometer Suite) de los focos de calor, que abarca los meses de diciembre a febrero, de 2017 a 2020. La pendiente de la regresión de la tendencia se define como (Ecuación 1):

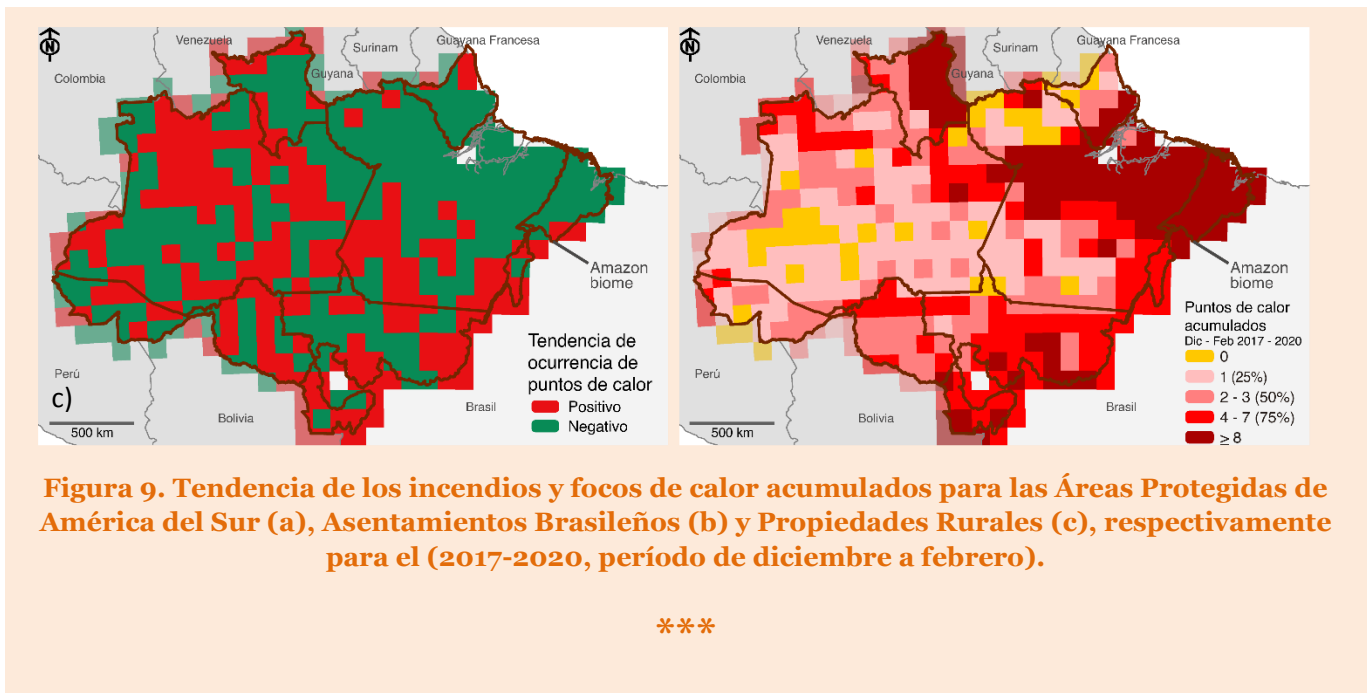
$$b_{(i,j)} = \frac{\sum (x - \bar{x})(y - \bar{y})}{\sum (x - \bar{x})^2}$$

donde  $x$  corresponde al año específico (variable independiente),  $\bar{x}$  es el promedio de todos los años,  $y$  es el número de focos de calor (variable dependiente) para el año específico  $x$ , en tanto que  $\bar{y}$  es el promedio del número de focos de calor considerando todos los años.

Además de la tendencia de los incendios (figura 9a), también se consideraron los cuartiles de los focos de calor acumulados en el período de diciembre a febrero de 2017 a 2020, por AP,

SET y RP (figura 9b). Las áreas con el 75% de los incendios concentrados durante el período también se utilizaron para estratificar el AP, SET y RP en las diferentes categorías de probabilidad de incendio (Figura 9c).





## *Áreas protegidas en América del Sur*

Aunque la Unión Internacional para la Conservación de la Naturaleza (UICN)<sup>11</sup> establece seis categorías generales de gestión de áreas protegidas, cada país tiene su propio sistema de categorías según sus diferentes alcances. Muchas áreas protegidas no entran en las categorías generales de la UICN, lo que dificulta la comparación entre los distintos países. Entre las áreas de Alerta Máxima, hay 2 Áreas Ambientales Protegidas.

En la Tabla 9, a continuación, se presenta un resumen de las áreas protegidas y la ocurrencia de incendios para el período diciembre-febrero, que abarca de 2017 a 2020. Brasil, Colombia y Argentina tienen el mayor número de áreas protegidas, y Venezuela y la Guayana Francesa tienen más del 50% de sus territorios bajo esta tenencia de la tierra. Para el período analizado, Venezuela tiene el mayor número de focos de calor por km<sup>2</sup> de las áreas protegidas.

**Tabla 9. Resumen de las Áreas Protegidas y de la ocurrencia de incendios por país, para el período diciembre-febrero de 2017-2020.**

País	Número de áreas protegidas	Área protegida (km <sup>2</sup> )	% área del país	Focos de calor acumulados (Diciembre-Febrero) 2017-2020	Focos de calor acumulados por km <sup>2</sup> de área protegida
Brasil	2.152	2.845.492,75	33,58	40.407	0,01
Colombia	1.161	221.789,56	19,53	17.282	0,08
Argentina	334	347.495,41	12,50	8.695	0,03
Perú	235	293.929,76	22,77	329	0,00
Bolivia	146	289.418,27	26,64	2.081	0,01
Chile	132	151.163,77	20,27	631	0,00
Venezuela	110	493.126,59	54,09	71.369	0,14
Paraguay	97	78.686,43	19,73	3.949	0,05
Ecuador	55	63.594,71	24,86	1.285	0,02
Guayana Francesa	27	46.207,63	55,26	32	0,00
Uruguay	18	20.136,38	11,32	800	0,04
Surinam	16	34.961,12	24,11	435	0,01
Guyana	6	17.859,06	8,48	65	0,00
<b>Total</b>	<b>4.489</b>	<b>4.903.861,44</b>		<b>147.360</b>	<b>0,40</b>

### *Asentamientos en el Brasil*

El Instituto Nacional de Colonización y Reforma Agraria (INCRA) de Brasil clasifica los asentamientos federales en dos grupos: "tradicionales" y "ambientalmente distintivos". Los asentamientos tradicionales se caracterizan por la división en propiedades en las que los colonizadores reciben títulos de propiedad después de algunos años. Los proyectos de asentamiento federal son la forma predominante de asentamiento "tradicional", siendo la agricultura y la ganadería las actividades más comunes (Brasil, INCRA 2014, 2020). Por otro lado, los asentamientos con características ambientales están destinados a poblaciones tradicionales para realizar actividades agro-extractivas y de manejo forestal sostenible, por lo que la presión de deforestación es baja o inexistente (Cuadro 10).

**Cuadro 10. Resumen de los tipos de asentamientos en Brasil.**

	<b>Categorías</b>	<b>Sigla</b>	<b>Tipo</b>
Proyectos de Asentamiento creados por INCRA	Proyectos de Asentamiento Federal	PA	Asentamiento Tradicional
	Proyectos de Asentamiento Agroextrativista	PAE	Asentamiento ambientalmente distintivos
	Proyecto de desarrollo sostenible	PDS	Asentamiento ambientalmente distintivos
	Proyectos de Asentamiento Forestal	PAF	Asentamiento ambientalmente distintivos
	Proyectos de Asentamiento Casulo	PCA	Asentamiento Tradicional
	Proyecto de Asentamiento sostenible descentralizado	PDAS	Asentamiento ambientalmente distintivos
Proyectos de Asentamiento creados reconocidos por INCRA	Proyectos de Asentamiento Estadual	PE	Asentamiento Tradicional
	Proyectos de Asentamiento Municipal	PAM	Asentamiento Tradicional
	Reservas Extractivistas	RESEX	Asentamiento ambientalmente distintivos
	Território Remanente Quilombolal	TRQ	Asentamiento ambientalmente distintivos
	Reconocimiento de Asentamiento del fondo de pastos	PFP	Asentamiento Tradicional
	Reasentamiento de Represas	PRB	Asentamiento Tradicional
	Foresta Nacional	FLONA	Asentamiento ambientalmente distintivos
	Reserva de Desarrollo Sostenible	RDS	Asentamiento ambientalmente distintivos

En el cuadro 11, que figura a continuación, se presenta un resumen de los incendios ocurridos en los asentamientos en el período diciembre-febrero, que abarca de 2017 a 2020. Los asentamientos de los estados de Maranhão y Para suman 1845 asentamientos (24% de los asentamientos de Brasil) y retienen el 71% de los focos de calor detectados entre 2017 y 2020. Las áreas de asentamientos en estos dos estados suman más de 221 700 km<sup>2</sup>, lo que corresponde al 91% del tamaño del Reino Unido. Los asentamientos ubicados en los estados de Roraima, Maranhão y Paraíba son los que tienen la mayor densidad de focos de calor por

km<sup>2</sup>. En contraste, los ubicados en Acre, Rondônia y Amazonas presentan la menor densidad de focos de calor (Tabla 11).

**Tabla 11. Resumen de la ocurrencia de incendios en los asentamientos en Brasil.**

Estado	Número de asentamientos	Área dos asentamientos (km <sup>2</sup> )	% del área estatal	Focos de calor acumulados (Diciembre-Febrero) 2017-2020	Focos de calor acumulados por km <sup>2</sup> de asentamiento
Pará	979	180.968,73	14,50	23.120	0,13
Maranhão	866	40.756,01	12,28	11.254	0,28
Bahia	513	14.724,37	2,61	548	0,04
Piauí	474	12.331,19	4,90	948	0,08
Ceará	405	8.467,82	5,69	1.032	0,12
Mato Grosso	405	42.108,02	4,66	1.168	0,03
Goiás	389	9.846,00	2,89	131	0,01
Pernambuco	366	2.964,31	3,02	374	0,13
Tocantins	351	11.343,36	4,08	395	0,03
Minas Gerais	332	8.629,38	1,47	111	0,01
Paraná	330	3.959,04	1,99	186	0,05
Rio Grande do Norte	274	4.865,80	9,21	400	0,08
Paraíba	265	2.558,58	4,53	443	0,17
Rondônia	220	34.602,78	14,55	279	0,01
Rio Grande do Sul	217	2.172,62	0,81	78	0,04
São Paulo	210	2.873,71	1,16	47	0,02
Sergipe	205	1.674,64	7,64	136	0,08
Mato Grosso do Sul	160	5.795,24	1,62	78	0,01
Amazonas	148	258.361,34	16,57	472	0,00
Santa Catarina	141	946,34	0,99	31	0,03
Acre	134	52.675,72	32,10	120	0,00
Alagoas	126	811,00	2,91	95	0,12
Espírito Santo	65	417,36	0,91	4	0,01
Roraima	53	12.621,39	5,63	5.577	0,44
Amapá	36	16.655,67	11,66	972	0,06
Rio de Janeiro	34	319,22	0,73	51	0,16
Distrito Federal	9	41,59	0,72	1	0,02
<b>Total</b>	<b>7.707</b>	<b>733.491,24</b>		<b>48.051</b>	<b>2,16</b>

## Propiedades rurales

El Registro Ambiental Rural (acrónimo en portugués - CAR) es un registro público electrónico obligatorio para todas las propiedades rurales. Proporciona información sobre la ubicación, el perímetro y el área de todas las propiedades en el territorio brasileño. En este informe, consideramos todas las propiedades rurales con el centroide en la Amazonia brasileña. De esta base de datos, eliminamos las propiedades incluidas en al menos una de las siguientes situaciones:

a) Propiedades rurales con el centroide en asentamientos de reforma agraria. Consideramos este criterio para evitar conflictos entre estas dos categorías que deben ser registradas en la

RCA en diferentes clases;

b) Propiedades rurales clasificadas como canceladas. Aunque se dispone de la información vectorial de la propiedad rural, el registro no es válido;

c) Propiedades rurales con geometrías inconsistentes. Se han eliminado las propiedades rurales con áreas muy grandes o mínimas.

Se clasificaron los inmuebles rurales según el número de módulos fiscales (FM). El módulo fiscal es una unidad de medida agraria brasileña que indica la superficie mínima para que una unidad de producción sea considerada económicamente viable (Landau et al., 2012). Según el número de módulos fiscales, una propiedad rural (RP) puede clasificarse como pequeña ( $RP < 4FM$ ), mediana ( $4FM \leq RP \leq 15FM$ ) o grande ( $RP > 15FM$ ).

En el cuadro 12, que figura a continuación, se presenta un resumen de las propiedades rurales y la ocurrencia de incendios para el período de diciembre a febrero, que abarca de 2017 a 2020. Pará, Rondônia y Mato Grosso representaron el 74% del total de las propiedades rurales de la Amazonia brasileña, lo que corresponde a más de 280.000 propiedades rurales. En términos de superficie, el 76% se encuentran en los estados de Pará, Mato Grosso y Amazonas, totalizando 905.998 km<sup>2</sup>. Pará tiene el mayor número (129.412) y la mayor superficie (372.713 km<sup>2</sup>) de propiedades rurales, sumando el 65% de los focos de calor de diciembre a febrero de 2017 a 2020 en esta tenencia de la tierra, seguido del estado de Maranhão, con el 17% de los focos de calor en sus 23.657 propiedades rurales. Los estados de Maranhão, Roraima y Pará son los tres estados con mayor densidad de focos de calor en sus propiedades rurales, con 932,98 556,18 y 524,20 focos de calor por km<sup>2</sup>, respectivamente.

**Tabla 12. Resumen de las propiedades rurales y la ocurrencia de incendios por estado brasileño en el bioma amazónico, para el período diciembre-febrero de 2017-2020.**

Estado	Número de propiedades rurales	Propiedades rurales (km <sup>2</sup> )	% del área estatal	Focos de calor acumulados (Diciembre-Febrero) 2017-2020	Focos de calor acumulados por km <sup>2</sup> de propiedad rural
Pará	129.412	372.713,46	29,87	195.377.030	524,20
Rondônia	93.520	100.183,06	42,17	8.446.197	84,31
Mato Grosso	59.074	330.500,97	36,58	11.745.844	35,54
Amazonas	39.678	202.783,49	12,91	6.784.482	33,46
Maranhão	23.657	57.208,27	17,23	53.374.248	932,98
Acre	15.446	48.790,53	32,01	332.230	6,81
Roraima	7.405	37.371,70	16,66	20.785.283	556,18
Tocantins	6.964	15.492,16	5,58	1.640.347	105,88
Amapá	4.875	19.616,93	13,74	2.602.830	132,68
<b>Total</b>	<b>380.031</b>	<b>1.184.660,57</b>		<b>301.088.491</b>	<b>2.412,04</b>



## *Glosario*

**Mediana climatológica:** El valor central de las temperaturas o precipitaciones medias de diciembre-enero/febrero, durante el período 1993-2016.

**ENSO:** Oscilación del Sur del Niño. Un tipo de variabilidad climática a gran escala razonablemente predecible que se produce cada 2-7 años. Los eventos ENSO se caracterizan por temperaturas de la superficie del mar inusualmente cálidas (El Niño) o inusualmente frías (La Niña) en el Océano Pacífico Ecuatorial, y pueden tener un gran impacto en los patrones de precipitaciones regulares y en las temperaturas a escala global<sup>10</sup>.

**Focos de calor:** Anomalía de temperatura detectada por satélite en la superficie terrestre del planeta. Las fuentes de calor son un proxy de un fuego activo en la tierra.

**Módulo fiscal:** Unidad de medida agraria brasileña que indica la superficie mínima para que una unidad de producción sea considerada económicamente viable.

**GloSea5:** Sistema de previsión estacional de la Oficina Meteorológica, basado en el modelo climático mundial HadGEM3.

**ITCZ:** Acrónimo en inglés de la Zona de Convergencia Intertropical, una banda de baja presión que generalmente trae tormentas y condiciones inestables. La ITCZ se mueve a lo largo del año siguiendo la posición relativa del Sol y puede alterar los patrones climáticos esperados.

**Probabilidad:** La probabilidad de que el evento ocurra. En este informe, nos centramos en la probabilidad de que ocurran precipitaciones inferiores a la media y temperaturas superiores a la media, para el promedio del período diciembre-febrero. La probabilidad de que la media de tres meses esté por encima/debajo de la media es la opuesta, es decir, un 20% de probabilidad de que la temperatura sea superior a la media corresponde a un 80% de probabilidad de que la temperatura sea inferior a la media.

**Puntuación ROC:** Es una medida del sesgo en los pronósticos estacionales. Los valores superiores a 0,5 indican que el pronóstico es más sesgado que el uso de climatología

**Tendencia:** Tendencia de la ocurrencia de incendios forestales. La tendencia puede ser positiva, negativa o estadísticamente no diferente de cero, por lo tanto, no hay tendencia. La tendencia positiva significa que cada año se producen más incendios dentro del área protegida. Una tendencia negativa significa que el número total de incendios dentro del Área Protegida está

disminuyendo. La ausencia de tendencia significa que el número de incendios que ocurren dentro del área protegida es más o menos constante, lo que puede ser bajo o alto.

\*\*\*

## Referencias

1. ANDERSON LO; TRIVEDI M; QUEIROZ J; ARAGÃO LEOC; MARENGO J; YOUNG C; MEIR P. Counting the costs of the 2005 Amazon drought: A preliminary assessment, 2011. Technical Report, Ecosystem Services for Poverty Alleviation in Amazonia, 196 pg, 2011.
2. CAMPANHARO W; LOPES A; ANDERSON LO; MORELLO T; ARAGÃO L. Translating Fire Impacts in Southwestern Amazonia into Economic Costs. Remote Sens. 2019, 11(7), 764; <https://doi.org/10.3390/rs11070764>
3. REDDINGTON CL; BUTT EW; Ridley DA; ARTAXO P, MORGAN WT; COE H, et al. Air quality and human health: improvements from reductions in deforestation-related fire in Brazil. Nat Geosci 2015;8:768–71.
4. ARAGÃO LEOC; ANDERSON LO; FONSECA MG; ROSAN TM; VEDOVATO L; WAGNER F; SILVA C; JUNIOR C; ARAI E; AGUIAR AP; BARLOW J; BERENQUER E; DEETER M; DOMINGUES L; GATTI L; GLOOR M; MALHI Y; MARENGO J; MILLER J; PHILLIPS O; SAATCHI S. 21st Century drought-related fires counteract the decline of Amazon deforestation carbon emissions. Nature Communications, 9, ( 536).
5. Programa QUEIMADAS (INPE). Data available at: [http://queimadas.dgi.inpe.br/queimadas/portal-static/estatisticas\\_paises/](http://queimadas.dgi.inpe.br/queimadas/portal-static/estatisticas_paises/) (accessed on the 29th July 2020)
6. MACLACHLAN C; ARIBAS A; PETERSON KA; MAIDENS A; FEREDAY D; SCAIFE AA; GORDON M; VELLINGA M; WILLIAMS A; COMER RE; CAMP J; XAVIER P; MADEC G. Global Seasonal forecast system version 5 (GloSea5): a high- resolution seasonal forecast system. Quarterly Journal of the Royal Meteorological Society, 2015. <https://doi.org/10.1002/qj.2396>
7. GloSea5 forecast maps available at: <https://www.metoffice.gov.uk/research/climate/seasonal-to-decadal/gpc-outlooks/glob-seas-prob>
8. Copernicus multi-model comparisons available at: [https://climate.copernicus.eu/charts/c3s\\_seasonal/?time=2020070100,720,2020080100&type=prob&area=area13](https://climate.copernicus.eu/charts/c3s_seasonal/?time=2020070100,720,2020080100&type=prob&area=area13)
9. GloSea5 skill maps available at: <https://www.metoffice.gov.uk/research/climate/seasonal-to-decadal/gpc-outlooks/glob-seas-prob-skill>
10. ENSO impacts: <https://www.metoffice.gov.uk/research/climate/seasonal-to-decadal/gpc-outlooks/el-nino-la-nina/enso-impacts>
11. International Union for the Conservation of Nature (IUCN), available at: <https://www.iucn.org/>

## *Anexo 1*

### **Identificación de áreas protegidas para reducir la probabilidad de quemadas e incendios forestales en América del Sur, diciembre de 2020 a febrero de 2021.**

<b>País (ISO3)</b>	<b>Área (km²)</b>	<b>Nombre del área protegida</b>	<b>Categoría da área protegida</b>	<b>Situación</b>
ARG	78.97	Pichi Mahuida	Nature Reserve	Alerta
ARG	160.00	Iberá - Rincón del Socorro/Iberá	National Reserve	Alerta
ARG	4,402.96	Jaaukanigás	Ramsar Site, Wetland of International Importance	Alerta
ARG	508.35	Río Pilcomayo	National Park	Atención
ARG	287.53	Copahue Caviahue	Provincial Park	Atención
ARG	121.28	Sierra de San Javier	University Park	Atención
ARG	325.55	Lihué Calel	National Park	Atención
ARG	997.81	El Gato y Lomas Limpias	Multiple Use Reserve	Atención
ARG	10,486.28	Bañados del Río Dulce y Laguna de Mar Chiquita	Multiple Use Provincial Reserve	Atención
ARG	19,480.89	Valdés	UNESCO-MAB Biosphere Reserve	Atención
ARG	23,574.35	Andino Norpatagónica	UNESCO-MAB Biosphere Reserve	Atención
ARG	247.70	Ñochilei-co	Nature Reserve	Atención
ARG	2,380.56	Nahuel Huapi	National Reserve	Atención
ARG	515.04	Parque Nacional Rio Pilcomayo	Ramsar Site, Wetland of International Importance	Atención
ARG	617.18	Laguna Oca del Rio Paraguay	UNESCO-MAB Biosphere Reserve	Atención
ARG	223.39	Lagunas y Esteros del Iberá	Ramsar Site, Wetland of International Importance	Atención
ARG	13,490.20	Las Yungas	UNESCO-MAB Biosphere Reserve	Atención
ARG	10,902.88	Bañados del Río Dulce y Laguna de Mar Chiquita	Ramsar Site, Wetland of International Importance	Atención
ARG	10,826.52	Lagunas Altoandinas y Puneñas de Catamarca	Ramsar Site, Wetland of International Importance	Observación
ARG	586.04	Parque Nacional Iguazú	World Heritage Site (natural or mixed)	Observación

ARG	1,826.20	Bahía de Samborombón	Ramsar Site, Wetland of International Importance	Observación
ARG	512.47	Iguazú	National Park	Observación
ARG	85.43	Lago Puelo	National Reserve	Observación
ARG	764.36	Auca Mahuida	Multiple Use Nature Reserve	Observación
ARG	15,191.63	Los Andes	Nature Wildlife Reserve	Observación
ARG	7,776.00	Valle Fértil	Multiple Use Reserve	Observación
ARG	6,828.45	La Payunia	Total Reserve	Observación
ARG	3,875.88	Península de Valdés	Tourist Nature Reserve	Observación
ARG	11,441.80	Iberá	Provincial Nature Reserve	Observación
ARG	5,239.34	Laguna de los Pozuelos - Zona de amortiguamiento	UNESCO-MAB Biosphere Reserve	Observación
ARG	2,092.92	Olaroz Caucharí	Provincial Faunal Reserve	Observación
ARG	3,871.69	Bahía de Samborombón	Integral Nature Reserve	Observación
ARG	16.00	Del Medio - Los Caballos	Provincial Nature Park	Observación
ARG	14.31	Laguna Hu	Hunting Reserve	Observación
ARG	3,846.07	Península Valdés	World Heritage Site (natural or mixed)	Observación
ARG	9,625.09	Lagunas de Guanacache, Desaguadero y del Bebedero	Ramsar Site, Wetland of International Importance	Observación
ARG	141.77	Los Palmares	Flora and Fauna Reserve	Observación
ARG	910.64	Delta del Parana	UNESCO-MAB Biosphere Reserve	Observación
ARG	71.38	Rincón de Santa María	Provincial Nature Reserve	Observación
ARG	748.85	Río Turbio	Provincial Park and Forest Reserve	Observación
ARG	2,976.23	Laguna Salada Grande	Forest Reserve	Observación
ARG	1,933.13	Lanín	National Reserve	Observación
ARG	1,278.30	El Impenetrable	National Park	Observación
ARG	21.69	Guaramboca	Provincial Park	Observación
ARG	679.31	Cumbres Calchaquies	Provincial Park	Observación
ARG	110.83	Las Lancitas	Provincial Nature Reserve	Observación
ARG	4,303.14	Islas de Victoria	Multiple Use Nature Reserve	Observación

ARG	1,543.72	Pampa de Achala	Provincial Water Reserve	Observación
ARG	3,728.13	Bañado la Estrella	Provincial Nature Reserve	Observación
ARG	773.91	Copo	Multiple Use Provincial Reserve	Observación
ARG	2,635.01	Meseta Espinosa y El Cordon	Hydrological Reserve	Observación
ARG	222.38	Isleta Linda	Private Multiple Use Reserve	Observación
ARG	1,883.80	Arroyo Saladillo	Reserva HÁdrica Natural	Observación
ARG	149.82	Iberá - Rincón del Socorro/Iberá	National Park	Observación
ARG	1,079.75	Iberá - Núcleo San Nicolás/San Alonso	National Park	Observación
ARG	103.12	Iberá - Núcleo Carambola	National Park	Observación
ARG	75.14	Iberá - Núcleo Carambola	National Reserve	Observación
ARG	4,821.61	Humedales Chaco	Ramsar Site, Wetland of International Importance	Observación
ARG	52.09	San Miguel de la Frontera	Private Reserve	Observación
ARG	775.21	Calilegua	National Park	Baja Probabilidad
ARG	737.61	Sierra de las Quijadas	National Park	Baja Probabilidad
ARG	245.79	Quebrada del Condorito	National Park	Baja Probabilidad
ARG	2,131.10	Talampaya	National Park	Baja Probabilidad
ARG	935.87	Humedal Laguna Melincué	Ramsar Site, Wetland of International Importance	Baja Probabilidad
ARG	682.07	Baritú	National Park	Baja Probabilidad
ARG	281.94	Ñacuñan	UNESCO-MAB Biosphere Reserve	Baja Probabilidad
ARG	129.49	Ñancuñan	Ecological and Forest Reserve	Baja Probabilidad
ARG	286.23	Parque Atlántico Mar Chiquito	UNESCO-MAB Biosphere Reserve	Baja Probabilidad
ARG	0.13	Luís Honorio Rolón	Municipal Nature Park	Baja Probabilidad
ARG	37.87	Piñalito	Provincial Park	Baja Probabilidad
ARG	3.85	Cerro Azul	Multiple Use Reserve	Baja Probabilidad
ARG	4.38	Cuartel Victoria	Multiple Use Reserve	Baja Probabilidad
ARG	0.51	Fachinal	Provincial Park	Baja Probabilidad
ARG	4.79	San Antonio	Strict Nature Reserve	Baja Probabilidad
ARG	401.91	El Rey	National Park	Baja Probabilidad
ARG	646.70	Los Cardones	National Park	Baja Probabilidad

ARG	31.49	Urugua-í	Wildlife Reserve	Baja Probabilidad
ARG	9.30	Manzano Historico	Protected Nature and Cultural and Landscape Reserve	Baja Probabilidad
ARG	10.22	Sierra Crovetto	Provincial Park	Baja Probabilidad
ARG	120.14	Lago Urugua-i	Protected Landscape	Baja Probabilidad
ARG	312.74	Esmeralda	Provincial Park	Baja Probabilidad
ARG	4,186.14	Laguna Brava	Provincial Refuge	Baja Probabilidad
ARG	1,180.81	Copo	National Park	Baja Probabilidad
ARG	222.86	Pampa del Indio	Nature Park	Baja Probabilidad
ARG	71.74	Limay Mahuida	Nature Reserve	Baja Probabilidad
ARG	60.50	La Humada	Nature Reserve	Baja Probabilidad
ARG	5.08	Divisadero Largo	Nature Reserve	Baja Probabilidad
ARG	384.38	Telteca	Cultural and Nature Reserve	Baja Probabilidad
ARG	20.43	Batea Mahuida	Forest Reserve	Baja Probabilidad
ARG	49.87	Chañy	Forest Reserve	Baja Probabilidad
ARG	300.03	El Tromen	Provincial Park	Baja Probabilidad
ARG	18.97	Punta Bermeja	Protected Nature Area	Baja Probabilidad
ARG	16,158.03	Meseta de Somuncurá	Protected Nature Area	Baja Probabilidad
ARG	93.37	La Florida	Provincial Park	Baja Probabilidad
ARG	27.00	Los Sosa	Nature Reserve	Baja Probabilidad
ARG	172.61	Santa Ana	Nature Reserve	Baja Probabilidad
ARG	76.52	Monte de las Barrancas	Wildlife Refuge	Baja Probabilidad
ARG	50.04	Chancani	Provincial Nature Park and Natural Forest Reserve	Baja Probabilidad
ARG	135.59	Laguna de los Pozuelos - Zona núcleo	UNESCO-MAB Biosphere Reserve	Baja Probabilidad
ARG	51.84	Bahía Laura	Intangible Nature Reserve	Baja Probabilidad
ARG	75.55	Ría de Puerto Deseado	Intangible Nature Reserve	Baja Probabilidad
ARG	190.50	Lago Puelo	National Park	Baja Probabilidad
ARG	149.31	Chaco	National Park	Baja Probabilidad
ARG	77.44	Laguna Blanca	National Park	Baja Probabilidad

ARG	1.94	Cabo dos Bahías	Tourist Nature Reserve	Baja Probabilidad
ARG	82.94	La Reforma	Nature Reserve	Baja Probabilidad
ARG	96.77	Parque Luro	Flora and Fauna Reserve with Managed Resources	Baja Probabilidad
ARG	3.70	Cayastá	Provincial Nature Park	Baja Probabilidad
ARG	1,857.19	Volcán Tupungato	Provincial Park	Baja Probabilidad
ARG	79.30	Agua Dulce	Hunting Reserve	Baja Probabilidad
ARG	10.16	Laguna Aleusco	Tourist Nature Reserve	Baja Probabilidad
ARG	82.21	El Palmar	National Park	Baja Probabilidad
ARG	7.53	Moconá	Provincial Park	Baja Probabilidad
ARG	32.67	Aguaray-mí	Private Reserve	Baja Probabilidad
ARG	70.26	Ernesto Tornquist	Provincial Park	Baja Probabilidad
ARG	657.16	Cerro Aconcagua	Provincial Park	Baja Probabilidad
ARG	851.73	Urugua-í	Provincial Park	Baja Probabilidad
ARG	12.76	Laguna La Felipa	Nature Fauna Reserve	Baja Probabilidad
ARG	308.97	Epulauquen	Tourist and Forest Provincial Reserve	Baja Probabilidad
ARG	80.04	Acambuco	Flora and Fauna Reserve	Baja Probabilidad
ARG	74.40	Península San Julián	Provincial Reserve	Baja Probabilidad
ARG	42.19	La Quebrada	Nature Water Reserve	Baja Probabilidad
ARG	665.40	Ischigualasto	Provincial Park	Baja Probabilidad
ARG	930.54	Domuyo	Protected Nature Area	Baja Probabilidad
ARG	17.87	Los Arrayanes	National Park	Baja Probabilidad
ARG	897.17	Riacho Teuquito	UNESCO-MAB Biosphere Reserve	Baja Probabilidad
ARG	2,694.65	Parques Naturales de Ischigualasto y Talampaya	World Heritage Site (natural or mixed)	Baja Probabilidad
ARG	952.97	Perito Moreno	National Park	Baja Probabilidad
ARG	149.93	Bosques Petrificados	Nature Monument	Baja Probabilidad
ARG	1,639.75	San Guillermo - Zona núcleo	UNESCO-MAB Biosphere Reserve	Baja Probabilidad
ARG	7,821.57	San Guillermo - Zona de amortiguamiento	UNESCO-MAB Biosphere Reserve	Baja Probabilidad

ARG	4,782.82	Nahuel Huapi	National Park	Baja Probabilidad
ARG	7,194.53	Parque Nacional Los Glaciares	World Heritage Site (natural or mixed)	Baja Probabilidad
ARG	28.15	Cerro Colorado	Nature and Cultural Reserve	Baja Probabilidad
ARG	217.94	Laguna de los Pozuelos	Nature Monument	Baja Probabilidad
ARG	47.07	Apiapé Grande	Provincial Nature Reserve	Baja Probabilidad
ARG	1.70	Cañada Molina	Provincial Nature Monument	Baja Probabilidad
ARG	1.31	Caverna de las Brujas	Nature Reserve	Baja Probabilidad
ARG	8.35	Corpus	Ichthyic Reserve	Baja Probabilidad
ARG	189.16	Lago Epuyé	Forest Reserve	Baja Probabilidad
ARG	54.91	Cuña Pirú	Private Reserve	Baja Probabilidad
ARG	87.52	El Mangrullo	Multiple Use Reserve	Baja Probabilidad
ARG	2.49	Florencio de Basaldua	Nature Monument	Baja Probabilidad
ARG	16.72	La Angostura	Strict Nature Reserve	Baja Probabilidad
ARG	17.65	Lago Baggilt	Protected Nature Area	Baja Probabilidad
ARG	1,978.77	Laguna del Diamante	Nature Reserve	Baja Probabilidad
ARG	54.62	Laguna Guatrache	Nature Reserve	Baja Probabilidad
ARG	3.52	Laguna Leandro	Nature Monument	Baja Probabilidad
ARG	195.44	Los Morrillos	Wildlife Refuge	Baja Probabilidad
ARG	0.95	Lote \C\" Huerto Municipal"	Municipal Nature Park	Baja Probabilidad
ARG	6.07	Nant y Fall (Arroyo Las Caídas)	Tourist Nature Reserve	Baja Probabilidad
ARG	104.81	Papel Misionero	Cultural Nature Reserve	Baja Probabilidad
ARG	2.62	Puerto San Juan	Private Reserve	Baja Probabilidad
ARG	76.91	Quebrada del Portugués	Nature Reserve	Baja Probabilidad
ARG	46.34	Sierra Pintada	Multiple Use Reserve	Baja Probabilidad
ARG	123.72	Valle del Arroyo Cuña-Pirú	Provincial Park	Baja Probabilidad
ARG	0.10	Yarará	Municipal Nature Park	Baja Probabilidad
ARG	0.92	Araucaria	Provincial Park	Baja Probabilidad
ARG	5.37	Cruce Caballero	Provincial Park	Baja Probabilidad
ARG	6.71	Esperanza	Provincial Park	Baja Probabilidad



ARG	9.18	Salto Encantado Valle Ao. Cuña Piru	Provincial Park	Baja Probabilidad
ARG	0.79	Teyú Cuare	Provincial Park	Baja Probabilidad
ARG	0.05	Amado Bonpland	Municipal Nature Park	Baja Probabilidad
ARG	186.81	Complejo Islote Lobos	Scientific Nature Reserve	Baja Probabilidad
ARG	2.66	Chancay	Private Wildlife Refuge	Baja Probabilidad
ARG	0.18	Chachi	Private Wildlife Refuge	Baja Probabilidad
ARG	32.25	El Bagual	Private Reserve	Baja Probabilidad
ARG	2.44	Itacuarahy	Private Refuge	Baja Probabilidad
ARG	45.46	Potrero de Yala	Provincial Park	Baja Probabilidad
ARG	0.52	Cañadón de Profundidad	Provincial Park	Baja Probabilidad
ARG	0.51	Punta del Marqués	Tourist and Scientific Research Nature Reserve	Baja Probabilidad
ARG	3.31	Alejandro Orloff Saltitos	Multiple Use Reserve	Baja Probabilidad
ARG	1.40	Timbó Gigante	Private Refuge	Baja Probabilidad
ARG	3.61	Yacuy	Provincial Park	Baja Probabilidad
ARG	0.07	Colonia Benítez	Educational Nature Reserve	Baja Probabilidad
ARG	52.16	Guarani	Experimental Area	Baja Probabilidad
ARG	90.75	Formosa	Nature Reserve	Baja Probabilidad
ARG	72.13	Iguazú	National Reserve	Baja Probabilidad
ARG	6,424.43	Laguna Blanca	UNESCO-MAB Biosphere Reserve	Baja Probabilidad
ARG	228.06	Palmar Yatay	Ramsar Site, Wetland of International Importance	Baja Probabilidad
ARG	15.80	Arroyo Zabala	Multiple Use Nature Reserve	Baja Probabilidad
ARG	2.74	Humedal Caleta Olivia	Provincial Reserve	Baja Probabilidad
ARG	76.06	Monte Loayza	Provincial Reserve	Baja Probabilidad
ARG	28.56	Bahía San Julián	Limited Use Area Under Special Protection	Baja Probabilidad
ARG	2.92	Islote de la Gaviota Cangrejera	Integral Nature Reserve	Baja Probabilidad
ARG	427.60	Humedales de Península Valdés	Ramsar Site, Wetland of International Importance	Baja Probabilidad
ARG	536.26	Patagonia	National Park	Baja Probabilidad
ARG	78.74	Pizarro	National Reserve	Baja Probabilidad
ARG	32.74	El Nogalar de Los Toldos	National Reserve	Baja Probabilidad

ARG	634.94	Bosques Petrificados de Jaramillo	National Park	Baja Probabilidad
ARG	35.21	Islas de Santa Fé	National Park	Baja Probabilidad
ARG	108.03	Quebrada del Condorito	National Reserve	Baja Probabilidad
ARG	0.24	Santa Maria del Aguaray mini	Private Reserve	Baja Probabilidad
ARG	0.12	Andres Giaí	Protected Landscape	Baja Probabilidad
ARG	15.22	Tomo	Private Reserve	Baja Probabilidad
ARG	4.38	El Paraíso	Private Reserve	Baja Probabilidad
ARG	1.30	Ingeniero Agrónomo Roberto Cametti	Provincial Park	Baja Probabilidad
ARG	4.03	Yaguarundi	Private Wildlife Refuge	Baja Probabilidad
ARG	0.21	Paraje los Indios	Municipal Nature Park	Baja Probabilidad
ARG	6.23	Julian Freaza	Private Reserve	Baja Probabilidad
ARG	1.68	Isla Palacios	Nature Monument	Baja Probabilidad
ARG	0.50	Ing. Barney	Private Reserve	Baja Probabilidad
ARG	0.40	Caa Pora	Private Reserve	Baja Probabilidad
ARG	1.99	La Ponderosa	Private Reserve	Baja Probabilidad
ARG	24.88	Uruzu	Provincial Park	Baja Probabilidad
ARG	0.17	Grupo de la Isla	Provincial Park	Baja Probabilidad
ARG	69.80	Puerto Peninsula	Provincial Park	Baja Probabilidad
ARG	158.10	Laguna Pintascayo	Provincial Park	Baja Probabilidad
ARG	108.09	Finca Las Costas	Multiple Use Nature Reserve	Baja Probabilidad
ARG	5,460.31	Quebrada de Humahuaca	Protected Landscape	Baja Probabilidad
ARG	137.42	Angastaco	Nature Monument	Baja Probabilidad
ARG	953.30	Quebrada de Cafayate	Managed Nature Reserve	Baja Probabilidad
ARG	193.70	Pedernal	Protected Landscape	Baja Probabilidad
ARG	139.66	La Ciénaga	Protected Nature Area	Baja Probabilidad
ARG	624.30	Villavicencio	Private Reserve	Baja Probabilidad
ARG	4.40	Dique Quebrada de Ullum	Protected Landscape	Baja Probabilidad
ARG	0.17	Islote Muicipal Curupi	Municipal Reserve	Baja Probabilidad
ARG	2.19	Boca de la Laguna Herradura	Fisheries Reserve	Baja Probabilidad

ARG	3.57	Boca del Rio Bermejo	Fisheries Reserve	Baja Probabilidad
ARG	2.19	Arroyo Ramirez	Fisheries Reserve	Baja Probabilidad
ARG	1.65	Puerto Dalmacia	Fisheries Reserve	Baja Probabilidad
ARG	21.23	La Aurora del Palmar	Private Wildlife Refuge	Baja Probabilidad
ARG	1.30	Guardia del Juncal	Municipal Nature Reserve	Baja Probabilidad
ARG	12.52	Rio Lujan	Multiple Use Nature Reserve	Baja Probabilidad
ARG	1.17	Barranca Norte	Nature Reserve	Baja Probabilidad
ARG	629.56	Mar Chiquita	Wildlife Refuge	Baja Probabilidad
ARG	4.41	Arroyo El Durazno	Nature Reserve	Baja Probabilidad
ARG	215.21	San Lorenzo	Provincial Reserve	Baja Probabilidad
ARG	597.47	Lago del Desierto	Provincial Reserve	Baja Probabilidad
ARG	71.85	Azul	Provincial Park	Baja Probabilidad
ARG	38.91	Cipresal de las Guaitecas	Protected Nature Area	Baja Probabilidad
ARG	381.81	Abra del Acay	Nature Monument	Baja Probabilidad
ARG	0.15	Escuela Rural Juan B. Alberdi	Multiple Use Reserve	Baja Probabilidad
ARG	5.64	Escuela Rural Enrique Berduc	Multiple Use Reserve	Baja Probabilidad
ARG	152.48	Estancia Ralicó	Nature Forest Reserve	Baja Probabilidad
ARG	78.13	Chasico	Nature Reserve of Define Objects	Baja Probabilidad
ARG	2,217.31	Salinas Grandes	Multiple Use Provincial Reserve	Baja Probabilidad
ARG	18.40	Bosques Petrificados	Reserva P�blica	Baja Probabilidad
ARG	104.91	Fuerte Esperanza	Provincial Park	Baja Probabilidad
ARG	3.86	Cuchillo-Cura	Provincial Park	Baja Probabilidad
ARG	18.28	Boca del Chimehuin	Provincial Park	Baja Probabilidad
ARG	1.31	Piedra Parada	Tourist Nature Reserve	Baja Probabilidad
ARG	101.67	Cueva de las Manos	Nature Historical and Cultural Heritage Site	Baja Probabilidad
ARG	1,826.33	Tucu-Tucu	Provincial Reserve	Baja Probabilidad
ARG	121.27	Meseta Lago Strobel	Reserve with purposes of public utility	Baja Probabilidad
ARG	132.46	Pint Rupestres Rio Chalia o Shehuen	Provincial Reserve	Baja Probabilidad
ARG	320.78	Bosque Petrificado Ea. La Urbana	Provincial Nature Reserve	Baja Probabilidad

ARG	0.11	Rincon Nazari	Urban Nature Reserve	Baja Probabilidad
ARG	0.45	Tupa Poja - Lote 71 A	Private Reserve	Baja Probabilidad
ARG	1,759.61	Cordon del Plata	Provincial Park	Baja Probabilidad
ARG	4.69	Castillos de Pincheira	Protected Landscape Reserve	Baja Probabilidad
ARG	5.49	Puente del Inca	Nature Monument	Baja Probabilidad
ARG	5.96	Centro Biologico Pilaga - Zoo	Provincial Reserve	Baja Probabilidad
ARG	36.87	Laguna La Salina	Nature Reserve	Baja Probabilidad
ARG	77.59	Lote 11 Ñacuñan	Forest Reserve	Baja Probabilidad
ARG	152.45	Lote 9 Ñacuñan	Forest Reserve	Baja Probabilidad
ARG	9.20	Presidente Sarmiento	Provincial Park	Baja Probabilidad
ARG	6.55	Afloramiento Limoso	Protected Landscape	Baja Probabilidad
ARG	55.81	Loma de las Tapias	Nature Park	Baja Probabilidad
ARG	2,407.31	Valle Cretacico	Protected Landscape	Baja Probabilidad
ARG	1.64	Bosque Petrificado Valcheta	Nature Monument	Baja Probabilidad
ARG	190.83	Loro Hablador	Provincial Reserve	Baja Probabilidad
ARG	15.06	Isla de Las Damas	Municipal Nature Reserve	Baja Probabilidad
ARG	109.12	Isla Del Cerrito	Provincial Park	Baja Probabilidad
ARG	9,459.81	San Guillermo	Provincial Park	Baja Probabilidad
ARG	216.13	Los Diques	Provincial Reserve	Baja Probabilidad
ARG	253.52	Lotes 1703-1704-4325-4326-4336-19866	Multiple Use Reserve	Baja Probabilidad
ARG	76.22	Fracciones 50 y 51 del Lote Fiscal 3	Multiple Use Nature Reserve	Baja Probabilidad
ARG	12.14	Zanjon de Loreto	Urban Multiple Use Nature Reserve	Baja Probabilidad
ARG	150.01	El Rincón	Wilderness Nature Reserve	Baja Probabilidad
ARG	69.29	Isla El Tala	Nature Reserve of Defense	Baja Probabilidad
ARG	26.55	Campo Garabato	Nature Reserve of Defense	Baja Probabilidad
ARG	136.23	La Calera	Nature Reserve of Defense	Baja Probabilidad
ARG	80.62	Puerto Península	Nature Reserve of Defense	Baja Probabilidad
ARG	33.97	Ascochinga	Nature Reserve of Defense	Baja Probabilidad

ARG	2,430.98	Delta del Paraná	Ramsar Site, Wetland of International Importance	Baja Probabilidad
ARG	1,884.01	Parque Nacional Los Alerces	World Heritage Site (natural or mixed)	Baja Probabilidad
ARG	126.39	Inversora Juramento	Private Reserve	Baja Probabilidad
ARG	43.53	Garrapata	Private Nature Reserve	Baja Probabilidad
ARG	803.32	Arroyo Sauce-Pavón	Natural Water Reserve	Baja Probabilidad
ARG	16.48	Federico Wildermuth	Private Multiple Use Reserve	Baja Probabilidad
ARG	20.15	Potrero 7b	Nature Reserve	Baja Probabilidad
ARG	21.75	La Loca	Nature Reserve	Baja Probabilidad
ARG	15.93	El Fisco	Managed Nature Reserve	Baja Probabilidad
ARG	10.14	Estancia Santa Catalina	Private Multiple Use Reserve	Baja Probabilidad
ARG	0.98	Santa Fe la Vieja	Archaeological Park	Baja Probabilidad
ARG	0.14	San Justo	Municipal Reserve	Baja Probabilidad
ARG	0.65	Granja Esperanza	University Resource Reserve	Baja Probabilidad
ARG	234.82	Iberá - Núcleo Cambyretá	National Park	Baja Probabilidad
ARG	624.30	Reserva Natural Villavicencio	Ramsar Site, Wetland of International Importance	Baja Probabilidad
ARG	7.19	Lagunas de San Vicente	Municipal Nature Reserve	Baja Probabilidad
ARG	0.80	Laguna Brava	Provincial Nature Reserve	Baja Probabilidad
ARG	278.38	Traslasierra	National Park	Baja Probabilidad
ARG	652.30	Aconquija	National Park	Baja Probabilidad
ARG	968.66	Salitral Encantado	Nature Reserve	Baja Probabilidad
ARG	371.32	Serranias de Zapla	Multiple Use Municipal Ecological Reserve	Baja Probabilidad
ARG	321.90	Laguna del Atuel	Natural Water Reserve	Baja Probabilidad
ARG	36.94	Dragones	Wildlife Refuge	Baja Probabilidad
ARG	120.46	Aconquija	National Reserve	Baja Probabilidad
ARG	55.59	Ciervo de los Pantanos	National Park	Baja Probabilidad
ARG	145.77	La Ascensión	Wilderness Nature Reserve	Baja Probabilidad
ARG	0.75	Alto Iguazu	Wilderness Nature Reserve	Baja Probabilidad
ARG	48.09	Piedra del Fraile	Wilderness Nature Reserve	Baja Probabilidad
ARG	117.17	Cambyreta	Wilderness Nature Reserve	Baja Probabilidad

ARG	5,368.39	Los Glaciares	National Park	Baja Probabilidad
ARG	35.01	Laguna Blanca	National Reserve	Baja Probabilidad
ARG	714.00	Los Alerces	National Reserve	Baja Probabilidad
ARG	1,898.06	Los Glaciares	National Reserve	Baja Probabilidad
ARG	320.02	Perito Moreno	National Reserve	Baja Probabilidad
ARG	18.86	Bosque Petrificado Sarmiento	Tourist Nature Reserve	Baja Probabilidad
ARG	901.71	El Leoncito	National Park	Baja Probabilidad
ARG	0.13	Mbotaby	Ecological Reserve	Baja Probabilidad
ARG	11.00	Carabajal	Wildlife Reserve	Baja Probabilidad
ARG	211.11	Laguna de los Pozuelos	Ramsar Site, Wetland of International Importance	Baja Probabilidad
ARG	112.46	Parque Nacional Laguna Blanca	Ramsar Site, Wetland of International Importance	Baja Probabilidad
ARG	2,182.39	Lanín	National Park	Baja Probabilidad
ARG	1,884.53	Los Alerces	National Park	Baja Probabilidad
ARG	3,217.20	Alto Andina de la Chinchilla	Provincial Reserve	Baja Probabilidad
ARG	1.02	Cerro Alcázar	Nature Monument	Baja Probabilidad
ARG	1,574.13	Lagunas de Vilama	Ramsar Site, Wetland of International Importance	Baja Probabilidad
ARG	4,227.63	Laguna Brava	Ramsar Site, Wetland of International Importance	Baja Probabilidad
ARG	354.14	Parque Provincial El Tromen	Ramsar Site, Wetland of International Importance	Baja Probabilidad
ARG	40.85	Reserva Natural Otamendi	Ramsar Site, Wetland of International Importance	Baja Probabilidad
ARG	2,280.86	Yabotí	UNESCO-MAB Biosphere Reserve	Baja Probabilidad
ARG	422.25	Reserva Provincial Laguna de Llanquanelo	Ramsar Site, Wetland of International Importance	Baja Probabilidad
ARG	170.08	Rio Limay	Protected Nature Area - Protected Landscape	Baja Probabilidad
ARG	808.03	Bahía de San Antonio	Protected Landscape	Baja Probabilidad
ARG	89.44	Embalse Casa de Piedra	Nature Reserve	Baja Probabilidad
ARG	766.39	Ría Azul - Lago Escondido	Protected Nature Area	Baja Probabilidad
ARG	41.64	Guardaparque Horacio Foerster	Provincial Park	Baja Probabilidad
ARG	177.19	Mburucuyá	National Park	Baja Probabilidad
ARG	399.69	Don Carmelo	Private Reserve	Baja Probabilidad

ARG	26.73	Pre-Delta	National Park	Baja Probabilidad
ARG	1.62	Lapacho Cué	Private Wildlife Refuge	Baja Probabilidad
BOL	13,008.49	Isiboro Securé	National Park and Indigenous Territory	Atención
BOL	9,019.71	Otuquis	National Park	Atención
BOL	29,305.89	San Matías	Natural Integrated Management Area	Atención
BOL	12,345.82	Isiboro Securé	Indigenous Territory	Atención
BOL	467.85	Laguna Concepcion	Municipal Protected Area	Atención
BOL	13,690.10	Itenez	Natural Integrated Management Area and Departmental Parkl	Atención
BOL	34,176.48	Kaa-iyá del Gran Chaco	Natural Integrated Management Area and National Park	Observación
BOL	1,032.77	Otuquis	Natural Integrated Management Area	Observación
BOL	612.96	Cotapata	Integrated Management Natural Area	Observación
BOL	1,108.90	Aguarague	National Park and Natural Integrated Management Area	Observación
BOL	737.28	Bruno Racua	Wildlife Reserve	Observación
BOL	4,408.20	Kenneth Lee	Scientific Ecological and Archaeological Reserve	Observación
BOL	1,717.15	El Dorado	Wildlife Refuge	Observación
BOL	448.74	Estancias San Rafael	Wildlife Refuge	Observación
BOL	296.89	Santa Cruz la Vieja	National Historical Park	Observación
BOL	134.65	Lomas de Arena	Regional Park	Observación
BOL	1,315.57	Area de proteccion del Quebracho Colorado	Wildlife Refuge	Observación
BOL	6,807.99	Eduardo Avaroa	Andean Fauna National Reserve	Observación
BOL	5,962.28	Pampas del río Yacuma	Natural Integrated Management Area	Observación
BOL	496.40	Serranía Cordillera de los Milagros	Environmental Protection Area	Observación
BOL	74.79	Cerro Uchumachi	Municipal Sanctuary	Observación
BOL	76.40	Lago San jose	Municipal Protected Area	Observación
BOL	3,431.71	Cobaipo	Municipal Protected Area	Observación

BOL	2,640.41	Valle de Tucavaca	Departmental Reserve	Observación
BOL	7,421.89	Rio Grande Valles Crucenos	Natural Integrated Management Area	Observación
BOL	2,248.78	Eva Eva Mosenes	Watershed Protection Area	Observación
BOL	612.95	Cotapata	National Park and Integrated Management Natural Area	Observación
BOL	1,348.43	Estación Biológica Beni	UNESCO-MAB Biosphere Reserve	Baja Probabilidad
BOL	3,858.59	Pilón Lajas	Biosphere Reserve and Indigenous Territory	Baja Probabilidad
BOL	2.07	Cavernas del Repechón	Wildlife Refuge	Baja Probabilidad
BOL	6,914.88	Carrasco	National Park	Baja Probabilidad
BOL	168.04	Toro Toro	National Park	Baja Probabilidad
BOL	2,473.23	Tariquía	National Flora and Fauna Reserve	Baja Probabilidad
BOL	4,008.09	Parque Nacional Pilón-Lajas	UNESCO-MAB Biosphere Reserve	Baja Probabilidad
BOL	16,118.36	Parc national Noel Kempff Mercado	World Heritage Site (natural or mixed)	Baja Probabilidad
BOL	602.66	El Palmar	Natural Integrated Management Area	Baja Probabilidad
BOL	1,598.82	Amboró	Natural Integrated Management Area	Baja Probabilidad
BOL	4,741.62	Apolobamba	National Natural Integrated Management Area	Baja Probabilidad
BOL	6,038.37	Madidi	Natural Integrated Management Area	Baja Probabilidad
BOL	16,172.01	Noel Kempff Mercado	National Park	Baja Probabilidad
BOL	1,067.87	Cordillera de Sama	Biological Reserve	Baja Probabilidad
BOL	950.15	Sajama	National Park	Baja Probabilidad
BOL	2.25	Las Barrancas	National Park	Baja Probabilidad
BOL	2.17	Mallasa	Cultural Heritage Landscape and National Park	Baja Probabilidad
BOL	15.62	Huaripampa	Municipal Park	Baja Probabilidad
BOL	719.99	Pedro Ignacio Muiba	Regional Park	Baja Probabilidad
BOL	2,212.61	Yacuma	Regional Park	Baja Probabilidad
BOL	2,634.54	Iñaño	Natural Integrated Management Area and National Park	Baja Probabilidad
BOL	1,000.96	Estancias Elsner Espírir	Wildlife Refuge	Baja Probabilidad
BOL	13,988.33	Ríos Blanco y Negro	Wildlife Reserve	Baja Probabilidad



BOL	91.14	Tuni Condoriri	National Park	Baja Probabilidad
BOL	227.13	Incacasani Altamachi	Andean Fauna National Reserve and National Park	Baja Probabilidad
BOL	0.66	Flavio Machicado Viscarra	Wildlife Sanctuary	Baja Probabilidad
BOL	7.57	Mirikiri	National Park	Baja Probabilidad
BOL	369.11	Huancaroma	Wildlife Refuge	Baja Probabilidad
BOL	973.16	Yura	National Park	Baja Probabilidad
BOL	749.27	Llica	National Park	Baja Probabilidad
BOL	10.66	Cerro Tapilla	Fiscal Reserve	Baja Probabilidad
BOL	49.22	Corvalan	Private Protected Area	Baja Probabilidad
BOL	47.04	Area de proteccion del Pino del Cerro	Wildlife Refuge	Baja Probabilidad
BOL	7,467.91	Manuripi	National Wildlife Reserve	Baja Probabilidad
BOL	3,284.95	Tunari	National Park	Baja Probabilidad
BOL	766.50	San Ignacio	Municipal Protected Area	Baja Probabilidad
BOL	28.62	Orquídeas del Encanto	Municipal Protected Area	Baja Probabilidad
BOL	224.96	Jardín de Cactáceas de Bolivia	Municipal Protected Area	Baja Probabilidad
BOL	375.17	Parabanó	Municipal Protected Area	Baja Probabilidad
BOL	528.98	Serrania Sararenda-Cuevo	Municipal Protected Area	Baja Probabilidad
BOL	114.02	Serrania Sararenda-Camiri	Municipal Protected Area	Baja Probabilidad
BOL	7.58	Palmera de Sao	Municipal Protected Area	Baja Probabilidad
BOL	61.39	Laguna Quirusillas	Municipal Protected Area	Baja Probabilidad
BOL	671.43	San Rafael	Municipal Protected Area	Baja Probabilidad
BOL	18.56	Laguna Represa Sapocó	Municipal Protected Area	Baja Probabilidad
BOL	54.03	Tequeje	Municipal Park	Baja Probabilidad
BOL	8.29	Tres arroyos	Watershed Protection Area	Baja Probabilidad
BOL	326.94	Serrania del Tigre Alto Madidi	Municipal Protected Area	Baja Probabilidad
BOL	56.25	Serrania de Paramarani	Watershed Protection Area	Baja Probabilidad
BOL	3.80	Curichi El Cuajo	Municipal Protected Area	Baja Probabilidad
BOL	2.16	Laguna Alalay	Environmental Protection Area	Baja Probabilidad
BOL	35.85	Quebrada El Chape	Municipal Protected Area	Baja Probabilidad

BOL	201.84	Entre Ríos	Municipal Protected Area	Baja Probabilidad
BOL	90.97	San Nicolas	Municipal Protected Area	Baja Probabilidad
BOL	20.09	Monteagudo	Watershed Protection Area	Baja Probabilidad
BOL	1.97	Cerros de Llucancari y Taraqui	Cultural Heritage Landscape	Baja Probabilidad
BOL	0.31	Parque de Aranjuez	Cultural Heritage Landscape	Baja Probabilidad
BOL	12.97	Muela del Diablo y Cerro Pachajalla	Cultural Heritage Landscape	Baja Probabilidad
BOL	0.02	Laguna Cota Cota	Cultural Heritage Landscape	Baja Probabilidad
BOL	0.11	Cóndores Lakota	Cultural Heritage Landscape	Baja Probabilidad
BOL	0.49	Cerro Ticani	Cultural Heritage Landscape	Baja Probabilidad
BOL	1.86	Jonkhomarca	Cultural Heritage Landscape	Baja Probabilidad
BOL	0.57	Cerro Aruntaya (23 de marzo)	Cultural Heritage Landscape	Baja Probabilidad
BOL	0.93	Kellumani	Cultural Heritage Landscape	Baja Probabilidad
BOL	1.80	Serranías de Aruntaya	Cultural Heritage Landscape	Baja Probabilidad
BOL	25.40	Las Animas Putupampa	Cultural Heritage Landscape	Baja Probabilidad
BOL	10.37	Huayllani	Cultural Heritage Landscape	Baja Probabilidad
BOL	14.94	Huallatanipampa	Cultural Heritage Landscape	Baja Probabilidad
BOL	11.52	Serranías Chicani	Cultural Heritage Landscape	Baja Probabilidad
BOL	7.79	Siete Lagunas	Cultural Heritage Landscape	Baja Probabilidad
BOL	15.62	Huaripampa	Cultural Heritage Landscape	Baja Probabilidad
BOL	26.36	Hampaturi	Cultural Heritage Landscape	Baja Probabilidad
BOL	32.48	La Cumbre (apacheta)	Cultural Heritage Landscape	Baja Probabilidad
BOL	73.38	El Villar	Immobilization Forestry and Water Zone	Baja Probabilidad
BOL	74.46	Serrania de Ticoma	Wildlife Reserve	Baja Probabilidad
BOL	74.25	Kaluyo	Natural Integrated Management Area	Baja Probabilidad
BOL	74.35	Incachaca	Archaeological Park	Baja Probabilidad
BOL	74.54	Chapare	Immobilization Reserve	Baja Probabilidad
BOL	74.20	Pocotaika	Municipal Protected Area	Baja Probabilidad
BOL	74.11	Churo Negro	Municipal Protected Area	Baja Probabilidad
BOL	73.64	Zona de Proteccion Paisajistica	Landscape Protection Area	Baja Probabilidad

BOL	74.09	Cerro Viscachani	Natural Reserve	Baja Probabilidad
BOL	76.39	Parque Ecologico Urbano de Cobija	Ecological Park	Baja Probabilidad
BOL	75.27	Mamore Ibare	Municipal Protected Area	Baja Probabilidad
BOL	74.32	Cotapachi	Natural Archaeological Monument	Baja Probabilidad
BOL	74.34	Norte de Tiquipaya	Wildlife Reserve	Baja Probabilidad
BOL	74.49	Machia	Biopark	Baja Probabilidad
BOL	74.33	Colcapirhua	Metropolitan Park	Baja Probabilidad
BOL	72.50	San Agustin	Wildlife and Forest Preserve	Baja Probabilidad
BOL	2,477.84	Cabeceras del Maniqui	Municipal Protected Area	Baja Probabilidad
BOL	76.35	Lago Tumichucua	Municipal Park	Baja Probabilidad
BOL	303.29	Lagarpampa	Natural Integrated Management Area	Baja Probabilidad
BOL	1,796.37	Pasorapa	Natural Integrated Management Area	Baja Probabilidad
BOL	0.36	Parque Urbano Central	Cultural Heritage Landscape	Baja Probabilidad
BOL	0.73	Bosque de Bolognia	Cultural Heritage Landscape	Baja Probabilidad
BOL	6.00	Gran Jardín de la Revolución	Cultural Heritage Landscape	Baja Probabilidad
BOL	4.99	Cos Challaloma-Condor Samaña, Snias Amor de Dios-Coloradas de La Florida, Co Azusinani	Cultural Heritage Landscape	Baja Probabilidad
BOL	342.67	Curichi La Madre	Municipal Protected Area	Baja Probabilidad
BOL	291.17	Río Pirafí	Ecological Protection Park	Baja Probabilidad
BOL	67.53	Laguna de Marfil	Municipal Reserve	Baja Probabilidad
BOL	54.66	Muela del Diablo	Natural Monument	Baja Probabilidad
BOL	172.94	Santa Cruz La Vieja	National Historic Park	Baja Probabilidad
BOL	75.30	Chuchini	Wildlife Sanctuary	Baja Probabilidad
BOL	2.99	Cañon de Chuwaqueri	Tourist Natural Monument	Baja Probabilidad
BOL	240.25	Meandros del Ichilo	National Wildlife Reserve	Baja Probabilidad
BOL	12.59	Espejillos	Natural Monument	Baja Probabilidad
BOL	1,298.51	Poopo	National Heritage Ecological Reserve	Baja Probabilidad
BOL	65.07	El Cardón	Natural Park and Integrated Management Area	Baja Probabilidad

BOL	4,917.26	Humedales del Norte	Departmental Park	Baja Probabilidad
BOL	1.96	Bosquecillo de Pura Pura	Cultural Heritage Landscape	Baja Probabilidad
BOL	19.73	Cuchilla de Chuquiaguillo y Quebradas del río Callapa	Cultural Heritage Landscape	Baja Probabilidad
BOL	11.91	Laguna Yaguaru	Municipal Protected Area	Baja Probabilidad
BOL	16.61	Lagunas Santa Barbara y Brava	Municipal Protected Area	Baja Probabilidad
BOL	1.01	Parque Ecológico Auquisamaña	Cultural Heritage Landscape	Baja Probabilidad
BOL	0.44	Valle de la Luna y Cactareo	Cultural Heritage Landscape	Baja Probabilidad
BOL	193.09	Los Lípez	Ramsar Site, Wetland of International Importance	Baja Probabilidad
BOL	1,348.43	Estación Biológica del Beni	Biosphere Reserve	Baja Probabilidad
BOL	4,386.46	Amboró	National Park	Baja Probabilidad
BOL	12,761.57	Madidi	National Park	Baja Probabilidad
BRA	1,433.55	Área De Proteção Ambiental Cavernas Do Peruaçu	Environmental Protection Area	Alerta Máxima
BRA	506.90	Área De Proteção Ambiental Da Serra Do Ouro	Environmental Protection Area	Alerta Máxima
BRA	30,716.13	Parque do Tumucumaque	Indigenous Area	Alerta
BRA	3,455.55	Área De Proteção Ambiental Ponta Da Baleia / Abrolhos	Environmental Protection Area	Alerta
BRA	9,726.01	Área De Proteção Ambiental Chapada Do Araripe	Environmental Protection Area	Alerta
BRA	4,138.16	Arariboia	Indigenous Area	Alerta
BRA	1,450.69	Krikati	Indigenous Area	Alerta
BRA	794.12	Porquinhos	Indigenous Area	Alerta
BRA	3,058.37	Kraolandia	Indigenous Area	Alerta
BRA	142.23	Jabuti	Indigenous Area	Alerta
BRA	1,763.23	Área De Proteção Ambiental Das Nascentes Do Rio Vermelho	Environmental Protection Area	Alerta
BRA	1,280.50	Refugio De Vida Silvestre Veredas Do Oeste Baiano	Wildlife Refuge	Alerta

BRA	7,070.87	Estacao Ecologica Serra Geral Do Tocantins	Ecological Station	Alerta
BRA	7,497.70	Parque Nacional Das Nascentes Do Rio Parnaiba	Park	Alerta
BRA	389.19	Floresta Nacional Do Araripe-Apodi	Forest	Alerta
BRA	1,599.53	Parque Nacional Da Chapada Das Mesas	Park	Alerta
BRA	1,006.88	Reserva Extrativista De Canavieiras	Extractive Reserve	Alerta
BRA	5,034.20	Área De Proteção Ambiental Do Planalto Central	Environmental Protection Area	Alerta
BRA	672.86	Área De Proteção Ambiental Serra Branca / Raso Da Catarina	Environmental Protection Area	Alerta
BRA	10,248.64	Área De Proteção Ambiental Dunas E Veredas Do Baixo Médio São Francisco	Environmental Protection Area	Alerta
BRA	3,527.32	Área De Proteção Ambiental Bacia Do Rio De Janeiro	Environmental Protection Area	Alerta
BRA	15,700.15	Área De Proteção Ambiental Ilha Do Bananal/Cantão	Environmental Protection Area	Alerta
BRA	754.52	Área De Proteção Ambiental Lago De Peixe/Angical	Environmental Protection Area	Alerta
BRA	8,394.96	Área De Proteção Ambiental Pouso Alto	Environmental Protection Area	Alerta
BRA	13,594.38	Parque do Araguaia	Indigenous Area	Alerta
BRA	545.51	Caramuru/Paraguassu	Indigenous Reserve	Alerta
BRA	277.72	Xukuru	Indigenous Area	Alerta
BRA	3,941.76	Área De Proteção Ambiental Bacia Do Rio Pandeiros	Environmental Protection Area	Alerta
BRA	12,356.15	Área De Proteção Ambiental Lago De Sobradinho	Environmental Protection Area	Alerta
BRA	185.35	Área De Proteção Ambiental Da Marituba Do Peixe	Environmental Protection Area	Alerta

BRA	2,519.39	Manoki	Indigenous Area	Alerta
BRA	3,247.59	Área De Proteção Ambiental Do Alto Do Mucuri	Environmental Protection Area	Alerta
BRA	11,468.77	Área De Proteção Ambiental Do Rio Preto	Environmental Protection Area	Alerta
BRA	3,835.03	Cerrado Protected Areas: Chapada dos Veadeiros and Emas National Parks	World Heritage Site (natural or mixed)	Alerta
BRA	2,711.92	Reserva Biológica Do Gurupi	Biological Reserve	Atención
BRA	57.70	Área De Relevante Interesse Ecológica Manguezais Da Foz Do Rio Mamanguape	Area of Relevant Ecological Interest	Atención
BRA	90.70	Reserva Extrativista Extremo Norte Do Tocantins	Extractive Reserve	Atención
BRA	50.31	Jacaré de São Domingos	Indigenous Area	Atención
BRA	2,308.53	Parque Nacional Grande Sertão Veredas	Park	Atención
BRA	1,521.43	Parque Nacional Da Chapada Diamantina	Park	Atención
BRA	43.82	Reserva Biologica De Pedra Talhada	Biological Reserve	Atención
BRA	465.09	Apa De Cafuringa	Environmental Protection Area	Atención
BRA	1,350.18	Côte de la découverte – Réserves de la forêt atlantique	World Heritage Site (natural or mixed)	Atención
BRA	16,241.89	Área De Proteção Ambiental Serra Da Ibiapaba	Environmental Protection Area	Atención
BRA	1,367.00	Floresta Nacional De Itacaiunas	Forest	Atención
BRA	10,051.82	Área De Proteção Ambiental Ilhas E Várzeas Do Rio Paraná	Environmental Protection Area	Atención
BRA	1,980.17	Aire de conservation du Pantanal	World Heritage Site (natural or mixed)	Atención
BRA	1,351.25	Estação Ecológica De Uruçuí-Una	Ecological Station	Atención

BRA	1,359.23	Parque Nacional Do Pantanal Matogrossense	Park	Atención
BRA	5,324.05	Reserva Extrativista Rio Cajari	Extractive Reserve	Atención
BRA	302.39	Área De Proteção Ambiental Da Serra De Baturité	Environmental Protection Area	Atención
BRA	4,700.95	Uaçã	Indigenous Area	Atención
BRA	5,294.00	Alto Turiaçu	Indigenous Area	Atención
BRA	1,169.86	Awa	Indigenous Area	Atención
BRA	826.60	Bacurizinho	Indigenous Area	Atención
BRA	1,355.68	Cana Brava/Guajajara	Indigenous Area	Atención
BRA	1,708.75	Caru	Indigenous Area	Atención
BRA	185.18	Geralda Toco Preto	Indigenous Area	Atención
BRA	421.05	Governador	Indigenous Area	Atención
BRA	132.46	Lagoa Comprida	Indigenous Area	Atención
BRA	827.86	Merure	Indigenous Area	Atención
BRA	10,100.60	Nambikwara	Indigenous Area	Atención
BRA	3,276.49	Pimentel Barbosa	Indigenous Area	Atención
BRA	1,024.59	Sangradouro/Volta Grande	Indigenous Area	Atención
BRA	58.47	São Domingos - MT	Indigenous Area	Atención
BRA	2,821.94	Alto Rio Guamá	Indigenous Area	Atención
BRA	7,738.16	Apyterewa	Indigenous Area	Atención
BRA	260.95	Sororó	Indigenous Area	Atención
BRA	1,417.55	Apinayé	Indigenous Area	Atención
BRA	1,652.16	Xerente	Indigenous Area	Atención
BRA	138.01	Ouro	Indigenous Area	Atención
BRA	155.51	Ponta da Serra	Indigenous Area	Atención
BRA	17,448.58	Raposa Serra do Sol	Indigenous Area	Atención
BRA	20.27	Área De Proteção Ambiental Lagoas De Guarajuba	Environmental Protection Area	Atención

BRA	16,546.63	Trincheira Bacaja	Indigenous Area	Atención
BRA	1,255.78	Kanela	Indigenous Area	Atención
BRA	1,503.74	Área De Proteção Ambiental Da Bacia Do Rio São João - Mico Leão	Environmental Protection Area	Atención
BRA	174.44	Monumento Natural Dos Pontões Capixabas	Natural Monument	Atención
BRA	508.92	Reserva Biológica Da Mata Escura	Biological Reserve	Atención
BRA	564.49	Parque Nacional Cavernas Do Peruaçu	Park	Atención
BRA	3,591.91	Área De Proteção Ambiental Meandros Do Araguaia	Environmental Protection Area	Atención
BRA	114.32	Reserva Extrativista Mata Grande	Extractive Reserve	Atención
BRA	12,893.38	Reserva Extrativista Verde Para Sempre	Extractive Reserve	Atención
BRA	3,421.95	Reserva Biológica Nascentes Serra Do Cachimbo	Biological Reserve	Atención
BRA	123.49	Reserva Extrativista Do Recanto Das Araras De Terra Ronca	Extractive Reserve	Atención
BRA	680.39	Área De Proteção Ambiental Serra Do Barbado	Environmental Protection Area	Atención
BRA	781.49	Área De Proteção Ambiental Lagoa De Itaparica	Environmental Protection Area	Atención
BRA	319.27	Área De Proteção Ambiental Caraíva/Trancoso	Environmental Protection Area	Atención
BRA	1,584.02	Área De Proteção Ambiental Lagoa Encantada	Environmental Protection Area	Atención
BRA	441.47	Área De Proteção Ambiental Serra Geral De Goiás	Environmental Protection Area	Atención
BRA	35.24	Área De Proteção Ambiental Do Pico Do Goiapaba-Açu	Environmental Protection Area	Atención
BRA	3.98	Área De Proteção Ambiental De Praia Mole	Environmental Protection Area	Atención



BRA	501.44	Área De Proteção Ambiental Foz Do Rio Santa Tereza	Environmental Protection Area	Atención
BRA	1,349.51	Área De Proteção Ambiental Jalapão	Environmental Protection Area	Atención
BRA	638.59	Área De Proteção Ambiental Lago De Palmas	Environmental Protection Area	Atención
BRA	112.48	Área De Proteção Ambiental Lajedão	Environmental Protection Area	Atención
BRA	462.85	Área De Proteção Ambiental Da Serra Das Galés E Da Portaria	Environmental Protection Area	Atención
BRA	1,118.83	Área De Proteção Ambiental Serra Do Lajeado	Environmental Protection Area	Atención
BRA	587.80	Reserva De Desenvolvimento Sustentável Veredas Do Acari	Sustainable Development Reserve	Atención
BRA	357.08	Refúgio De Vida Silvestre Corixão Da Mata Azul	Wildlife Refuge	Atención
BRA	17,284.05	Área De Proteção Ambiental Da Baixada Maranhense	Environmental Protection Area	Atención
BRA	2,061.78	Área De Proteção Ambiental Da Foz Do Rio Das Preguiças - Pequenos Lençóis - Região Lagunar Adjacente	Environmental Protection Area	Atención
BRA	711.00	Parque Estadual Guariba	Park	Atención
BRA	1,970.93	Reserva Extrativista Jaci-Paraná	Extractive Reserve	Atención
BRA	36,101.11	Floresta Estadual Do Paru	Forest	Atención
BRA	16,796.44	Área De Proteção Ambiental Triunfo Do Xingu	Environmental Protection Area	Atención
BRA	39.69	Krenak	Indigenous Area	Atención
BRA	5,382.71	Kadiwéu	Indigenous Area	Atención
BRA	186.02	Sarauá	Indigenous Area	Atención
BRA	17.30	Pitaguary	Indigenous Area	Atención
BRA	26,435.78	Parque do Xingu	Indigenous Area	Atención
BRA	3,773.37	Inawebohona	Indigenous Area	Atención

BRA	387.03	Avá-Canoeiro	Indigenous Area	Atención
BRA	462.21	Xacriabá	Indigenous Area	Atención
BRA	67.95	Xakriabá Rancharia	Indigenous Area	Atención
BRA	53.00	Maxacali	Indigenous Area	Atención
BRA	29.95	Caieiras Velha	Indigenous Area	Atención
BRA	124.05	Kapinawá	Indigenous Area	Atención
BRA	27.41	Wassu-Cocal	Indigenous Area	Atención
BRA	38.09	Caçara/Ilha de São Pedro	Indigenous Area	Atención
BRA	102.64	Tingui Botó	Indigenous Reserve	Atención
BRA	211.69	Potiguara	Indigenous Area	Atención
BRA	93.38	Reserva Extrativista Quilombo Do Frechal	Extractive Reserve	Atención
BRA	293.62	Área De Proteção Ambiental Serra Da Meruoca	Environmental Protection Area	Atención
BRA	1,005.75	Reserva Extrativista De Cassurubá	Extractive Reserve	Atención
BRA	18.72	Area De Proteção Ambiental De Jenipabu	Environmental Protection Area	Atención
BRA	424.71	Área De Proteção Ambiental Bonfim/Guaráira	Environmental Protection Area	Atención
BRA	142.25	Área De Proteção Ambiental Lago De São Salvador Do Tocantins, Paranã E Palmeirópolis	Environmental Protection Area	Atención
BRA	713.42	Área De Proteção Ambiental João Leite	Environmental Protection Area	Atención
BRA	854.44	Área De Proteção Ambiental Serra Do Sabonetel	Environmental Protection Area	Atención
BRA	5,682.17	Área De Proteção Ambiental Do Lago De Tucuruí	Environmental Protection Area	Atención
BRA	224.62	Reserva De Desenvolvimento Sustentável Alcobaça	Sustainable Development Reserve	Atención

BRA	45,248.12	Área De Proteção Ambiental Do Arquipélago Do Marajó	Environmental Protection Area	Atención
BRA	413.44	Área De Proteção Ambiental Piquiri-Una	Environmental Protection Area	Atención
BRA	37.12	Área De Proteção Ambiental Do Catolé E Fernão Velho	Environmental Protection Area	Atención
BRA	15.35	Truká	Indigenous Area	Atención
BRA	75.86	Potiguara de Monte-Mor	Indigenous Area	Atención
BRA	1,341.21	Bacurizinho	Indigenous Area	Atención
BRA	142.87	Tupiniquim	Indigenous Area	Atención
BRA	85.18	Parque Nacional Da Furna Feia	Park	Atención
BRA	1,081.28	Parque Estadual Encontro Das Águas	Park	Atención
BRA	53.76	Área De Proteção Ambiental Rio Do Colégio	Environmental Protection Area	Atención
BRA	13.32	Área De Proteção Ambiental Municipal Da Lagoa Jacuném	Environmental Protection Area	Atención
BRA	192.38	Parque Nacional Do Alto Cariri	Park	Atención
BRA	647.40	Apa Quilombos Do Médio Ribeira	Environmental Protection Area	Atención
BRA	63.98	Parque Estadual De Paracatu	Park	Atención
BRA	2,749.09	Apa Corumbataí, Botucatu E Tejupá Perimetro Corumbataí	Environmental Protection Area	Atención
BRA	150.24	Refúgio De Vida Silvestre De Boa Nova	Wildlife Refuge	Atención
BRA	8.95	Refúgio De Vida Silvestre Mata Do Junco	Wildlife Refuge	Atención
BRA	2,343.00	Área De Proteção Ambiental Dos Morros Garapenses	Environmental Protection Area	Atención
BRA	4,147.86	Área De Proteção Ambiental Estadual Da Escarpa Devoniana	Environmental Protection Area	Atención
BRA	2,045.15	Área De Proteção Ambiental Estadual Da Serra Da Esperança	Environmental Protection Area	Atención

BRA	381.77	Reserva De Desenvolvimento Sustentável Nascentes Geraizeiras	Sustainable Development Reserve	Atención
BRA	316.62	Área De Proteção Ambiental Aldeia-Beberibe	Environmental Protection Area	Atención
BRA	3,167.90	Área De Proteção Ambiental Ibirapuitã	Environmental Protection Area	Atención
BRA	120.65	Parque Nacional De Boa Nova	Park	Atención
BRA	109.72	Área De Proteção Ambiental De Setiba	Environmental Protection Area	Atención
BRA	38,048.85	Amazon Estuary and its Mangroves	Ramsar Site, Wetland of International Importance	Atención
BRA	46.48	Refúgio De Vida Silvestre Matas De Água Azul	Wildlife Refuge	Atención
BRA	9.54	Reserva Estadual De Desenvolvimento Sustentável Concha D'Ostra	Sustainable Development Reserve	Atención
BRA	1.46	Reserva Particular Do Patrimônio Natural Planalto	Natural Heritage Private Reserve	Atención
BRA	162.94	Reserva Extrativista Itapetininga	Extractive Reserve	Atención
BRA	319.07	Área De Proteção Ambiental Das Onças	Environmental Protection Area	Atención
BRA	2,405.85	Parque Nacional Da Chapada Dos Veadeiros	Park	Atención
BRA	1,979.72	Parque Nacional Da Serra Da Canastra	Park	Atención
BRA	913.70	Pantanal Matogrossense	Ramsar Site, Wetland of International Importance	Atención
BRA	5,306.24	Floresta Nacional De Tapajós	Forest	Observación
BRA	3,179.48	Floresta Nacional De Caxiuanã	Forest	Observación
BRA	117.47	Estação Ecológica De Aiuaba	Ecological Station	Observación
BRA	855.89	Tenharim do Igarapé Preto	Indigenous Area	Observación
BRA	12.03	Águas Belas	Indigenous Area	Observación
BRA	90.71	Barra Velha	Indigenous Area	Observación
BRA	14.95	Coroa Vermelha	Indigenous Area	Observación
BRA	4,708.79	Cunhã-Sapucaia	Indigenous Area	Observación
BRA	13.43	Cuia	Indigenous Area	Observación

BRA	2,445.12	Parana do Boa Boa	Indigenous Area	Observación
BRA	149.18	Área De Proteção Ambiental Barra Do Rio Mamanguape	Environmental Protection Area	Observación
BRA	14.71	Parque Estadual Da Serra Furada	Park	Observación
BRA	167.67	Parque Estadual Do Turvo	Park	Observación
BRA	91.07	Área De Proteção Ambiental De Piaçabuçu	Environmental Protection Area	Observación
BRA	31.65	Parque Estadual Do Bacanga	Park	Observación
BRA	118.69	Área De Proteção Ambiental Grutas Dos Brejões / Veredas Do Romão Gramacho	Environmental Protection Area	Observación
BRA	91.24	Área De Proteção Ambiental De Massambaba	Environmental Protection Area	Observación
BRA	2,023.09	Área De Proteção Ambiental De Cananéia-Iguapé-Peruíbe	Environmental Protection Area	Observación
BRA	3,878.23	Koatinemo	Indigenous Area	Observación
BRA	417.84	Área De Proteção Ambiental Da Bacia Do Rio Descoberto	Environmental Protection Area	Observación
BRA	826.80	Área De Proteção Ambiental Da Bacia Do Rio São Bartolomeu	Environmental Protection Area	Observación
BRA	232.84	Área De Proteção Ambiental Do Igarapé Gelado	Environmental Protection Area	Observación
BRA	1,000.83	Floresta Nacional De Bom Futuro	Forest	Observación
BRA	1,167.49	Parque Nacional Do Monte Roraima	Park	Observación
BRA	4,412.60	Forêt atlantique – Réserves du sud-est	World Heritage Site (natural or mixed)	Observación
BRA	3,977.57	Floresta Nacional De Itaituba li	Forest	Observación
BRA	8,238.46	Parque Nacional Serra Das Confusões	Park	Observación
BRA	50,970.93	Complexe de conservation de l'Amazonie centrale	World Heritage Site (natural or mixed)	Observación
BRA	19,442.11	Floresta Nacional Do Amazonas	Forest	Observación

BRA	5,379.83	Reserva Extrativista Alto Juruá	Extractive Reserve	Observación
BRA	9,314.58	Reserva Extrativista Chico Mendes	Extractive Reserve	Observación
BRA	2,015.98	Área De Proteção Ambiental Nhamundá	Environmental Protection Area	Observación
BRA	1,370.42	Área De Proteção Ambiental Do Banhado Grande	Environmental Protection Area	Observación
BRA	689.93	Estação Ecológica Samuel	Ecological Station	Observación
BRA	218.73	Área De Proteção Ambiental Do Rio Curiaú	Environmental Protection Area	Observación
BRA	6,045.30	Waiãpi	Indigenous Area	Observación
BRA	382.88	Reserva Biológica Morro Dos Seis Lagos	Biological Reserve	Observación
BRA	265.88	Boca do Acre	Indigenous Area	Observación
BRA	11,529.05	Coata-Laranjal	Indigenous Area	Observación
BRA	125.78	Estrela da Paz	Indigenous Area	Observación
BRA	434.59	Macarrão	Indigenous Area	Observación
BRA	25,897.23	Waimiri-Atroari	Indigenous Area	Observación
BRA	150.08	Rio Pindaré	Indigenous Area	Observación
BRA	127.50	Urucu/Juruá	Indigenous Area	Observación
BRA	1,096.24	Apiaka/Kayabi	Indigenous Area	Observación
BRA	1,802.82	Areões	Indigenous Area	Observación
BRA	1,001.07	Marechal Rondon	Indigenous Area	Observación
BRA	2,249.85	Parabubure	Indigenous Area	Observación
BRA	5,622.65	Paresi	Indigenous Area	Observación
BRA	284.46	Pirineus de Souza	Indigenous Area	Observación
BRA	358.32	Santana	Indigenous Area	Observación
BRA	660.77	Tapirapé/Karajá	Indigenous Area	Observación
BRA	3,555.63	Zoró	Indigenous Area	Observación
BRA	85.95	Anambé	Indigenous Area	Observación
BRA	9,409.18	Araweté Igarapé Ipixuna	Indigenous Area	Observación

BRA	23,860.09	Munduruku	Indigenous Area	Observación
BRA	3,512.59	Parakanã	Indigenous Area	Observación
BRA	10.67	Tembé	Indigenous Area	Observación
BRA	216.32	Trocará	Indigenous Area	Observación
BRA	1,486.94	Reserva Extrativista Rio Cautário	Extractive Reserve	Observación
BRA	1,073.53	Igarapé Lage	Indigenous Area	Observación
BRA	2,812.97	Pacaas Novas	Indigenous Area	Observación
BRA	2,363.25	Rio Branco	Indigenous Area	Observación
BRA	1,050.28	Rio Negro Ocaia	Indigenous Area	Observación
BRA	1,931.65	Jacamim	Indigenous Area	Observación
BRA	450.65	Manoa/Pium	Indigenous Area	Observación
BRA	301.54	Santa Inez	Indigenous Area	Observación
BRA	113.59	Serra da Moça	Indigenous Area	Observación
BRA	4,046.37	WaiWai	Indigenous Area	Observación
BRA	2,748.79	Arara	Indigenous Area	Observación
BRA	7,339.95	Cachoeira Seca	Indigenous Area	Observación
BRA	11,945.07	Rio Paru D'Este	Indigenous Area	Observación
BRA	4,453.97	Parque Nacional Da Serra Do Pardo	Park	Observación
BRA	1,548.61	Área De Proteção Ambiental Da Baleia Franca	Environmental Protection Area	Observación
BRA	1,241.56	Parque Nacional Das Sempre Vivas	Park	Observación
BRA	93.36	Floresta Nacional De Brasília	Forest	Observación
BRA	622.95	Parque Nacional Do Catimbau	Park	Observación
BRA	125.80	Estação Ecológica Do Castanhão	Ecological Station	Observación
BRA	6,743.35	Reserva Extrativista Tapajós Arapiuns	Extractive Reserve	Observación
BRA	1,469.49	Reserva Extrativista Auatí-Paraná	Extractive Reserve	Observación
BRA	1,851.95	Reserva Extrativista De Cururupu	Extractive Reserve	Observación
BRA	301.80	Reserva Extrativista Maracanã	Extractive Reserve	Observación

BRA	38,651.66	Parque Nacional Montanhas Do Tumucumaque	Park	Observación
BRA	1,317.70	Área De Proteção Ambiental Morro Da Pedreira	Environmental Protection Area	Observación
BRA	34.12	Reserva Biológica Da Contagem	Biological Reserve	Observación
BRA	937.53	Reserva Extrativista Mapuá	Extractive Reserve	Observación
BRA	558.35	Reserva Extrativista Ipaú-Anilzinho	Extractive Reserve	Observación
BRA	838.17	Reserva Extrativista Arióca Pruanã	Extractive Reserve	Observación
BRA	20,403.29	Área De Proteção Ambiental Do Tapajós	Environmental Protection Area	Observación
BRA	13,015.97	Floresta Nacional Do Jamanxim	Forest	Observación
BRA	6,826.12	Floresta Nacional Do Amaná	Forest	Observación
BRA	80.25	Parque Nacional Da Serra De Itabaiana	Park	Observación
BRA	569.18	Parque Nacional Da Serra Do Itajaí	Park	Observación
BRA	1,948.64	Reserva Extrativista Terra Grande Pracuaba	Extractive Reserve	Observación
BRA	9,864.60	Floresta Nacional De Pau-Rosa	Forest	Observación
BRA	171.79	Reserva Extrativista Lago Do Cedro	Extractive Reserve	Observación
BRA	1,248.86	Área De Proteção Ambiental Marimbus / Iraquara	Environmental Protection Area	Observación
BRA	1,226.91	Área De Proteção Ambiental Baía De Camamu	Environmental Protection Area	Observación
BRA	626.09	Área De Proteção Ambiental Costa De Itacaré/ Serra Grande	Environmental Protection Area	Observación
BRA	2,320.05	Área De Proteção Ambiental Caminhos Ecológicos Da Boa Esperança	Environmental Protection Area	Observación
BRA	762.86	Área De Proteção Ambiental Águas Vertentes	Environmental Protection Area	Observación
BRA	2,534.41	Área De Proteção Ambiental Da Chapada Dos Guimarães	Environmental Protection Area	Observación



BRA	191.84	Área De Proteção Ambiental Dos Pireneus	Environmental Protection Area	Observación
BRA	1,822.16	Área De Proteção Ambiental Fernão Dias	Environmental Protection Area	Observación
BRA	185.86	Área De Proteção Ambiental Lago De Santa Isabel	Environmental Protection Area	Observación
BRA	569.83	Parque Estadual De Terra Ronca	Park	Observación
BRA	1,046.62	Parque Estadual Do Guirá	Park	Observación
BRA	131.06	Parque Estadual Serra Negra	Park	Observación
BRA	194.99	Área De Proteção Ambiental Da Bacia Do Rio Macacu	Environmental Protection Area	Observación
BRA	21.90	Área De Proteção Ambiental Da Região Do Maracanã	Environmental Protection Area	Observación
BRA	4,617.39	Área De Proteção Ambiental Margem Direita Do Rio Negro- Setor Paduari-Solimões	Environmental Protection Area	Observación
BRA	7,959.81	Parque Estadual Sucunduri	Park	Observación
BRA	34.70	Área De Proteção Ambiental Da Bica Do Ipú	Environmental Protection Area	Observación
BRA	29.11	Área De Proteção Ambiental Do Rio Pacoti	Environmental Protection Area	Observación
BRA	11,732.28	Reserva Biológica De Maicuru	Biological Reserve	Observación
BRA	267.03	Área De Proteção Ambiental De São Geraldo Do Araguaia	Environmental Protection Area	Observación
BRA	291.66	Reserva De Desenvolvimento Sustentável Pucuruí - Ararão	Sustainable Development Reserve	Observación
BRA	36.15	Parque Estadual De Monte Alegre	Park	Observación
BRA	574.18	Área De Proteção Ambiental Paytuna	Environmental Protection Area	Observación
BRA	3,157.05	Médio Rio Negro II	Indigenous Area	Observación
BRA	17,767.97	Médio Rio Negro I	Indigenous Area	Observación

BRA	39,701.05	Trombetas/Mapuera	Indigenous Area	Observación
BRA	2,570.41	Balaio	Indigenous Area	Observación
BRA	6,510.66	São Marcos - RR	Indigenous Area	Observación
BRA	294.09	Pankararé	Indigenous Area	Observación
BRA	179.37	Brejo do Burgo	Indigenous Area	Observación
BRA	601.53	São Sebastião	Indigenous Area	Observación
BRA	59.69	Santa Cruz de Nova Aliança	Indigenous Area	Observación
BRA	4,110.77	Rio Téa	Indigenous Area	Observación
BRA	35.80	Lago do Marinheiro	Indigenous Area	Observación
BRA	16.28	Miguel/Josefa	Indigenous Area	Observación
BRA	7,488.74	Aripuanã	Indigenous Area	Observación
BRA	23.68	Barreirinha	Indigenous Area	Observación
BRA	31.64	Córrego João Pereira	Indigenous Area	Observación
BRA	163.03	Atikum	Indigenous Area	Observación
BRA	43.17	Truká	Indigenous Area	Observación
BRA	50.42	Batovi	Indigenous Area	Observación
BRA	323.26	Cacique Fontoura	Indigenous Area	Observación
BRA	191.79	Baia do Guató	Indigenous Area	Observación
BRA	123.10	Kiriri	Indigenous Area	Observación
BRA	6.00	Mata Medonha	Indigenous Area	Observación
BRA	198.48	Nonoai	Indigenous Area	Observación
BRA	29.52	Nioaque	Indigenous Area	Observación
BRA	8.42	Tibagy/Mococa	Indigenous Area	Observación
BRA	233.61	Guarita	Indigenous Area	Observación
BRA	29.88	Queimadas	Indigenous Area	Observación
BRA	172.80	Mangueirinha	Indigenous Reserve	Observación
BRA	10.20	Toldo Chimbangue	Indigenous Area	Observación
BRA	48.50	Toldo Pinhal	Indigenous Area	Observación
BRA	141.02	Ibirama	Indigenous Area	Observación

BRA	315.08	Kambiwá	Indigenous Area	Observación
BRA	115.25	Fulni-ô	Indigenous Reserve	Observación
BRA	46.93	Kariri-Xocó	Indigenous Area	Observación
BRA	66.77	Reserva Extrativista Acaú-Goiana	Extractive Reserve	Observación
BRA	119.73	Reserva Extrativista Chapada Limpa	Extractive Reserve	Observación
BRA	473.45	Floresta Estadual De Rendimento Sustentado Do Rio Madeira \B\''''	Forest	Observación
BRA	16,007.97	Parque do Aripuanã	Indigenous Area	Observación
BRA	3,924.72	Reserva Biológica Do Lago Piratuba	Biological Reserve	Observación
BRA	4,077.58	Reserva Biológica Do Rio Trombetas	Biological Reserve	Observación
BRA	81.07	Reserva Extrativista Do Ciriáco	Extractive Reserve	Observación
BRA	14,726.01	Floresta Nacional Do Iquiri	Forest	Observación
BRA	267.37	Monumento Natural Do Rio São Francisco	Natural Monument	Observación
BRA	2,096.62	Reserva Extrativista Renascer	Extractive Reserve	Observación
BRA	2,925.99	Área De Proteção Ambiental Bacia Do Paraíba Do Sul	Environmental Protection Area	Observación
BRA	17,769.24	Parque Nacional Mapinguari	Park	Observación
BRA	116.12	Apa Da Orla Marítima Da Baía De Sepetiba	Environmental Protection Area	Observación
BRA	155.97	Área De Proteção Ambiental Das Nascentes De Araguaina	Environmental Protection Area	Observación
BRA	160.71	Apa Do Lago Paranoá	Environmental Protection Area	Observación
BRA	29.87	Arie Parque Jk	Area of Relevant Ecological Interest	Observación
BRA	2,855.51	Área De Proteção Ambiental Cochá E Gibão	Environmental Protection Area	Observación
BRA	0.44	Arie Da Vila Estrutural	Area of Relevant Ecological Interest	Observación
BRA	109.70	Área De Proteção Ambiental De São Desidério	Environmental Protection Area	Observación
BRA	224.45	Parque Estadual Da Serra Do Cabral	Park	Observación

BRA	187.25	Reserva Biológica De Una	Biological Reserve	Observación
BRA	23,673.47	Parque Nacional Do Jaú	Park	Observación
BRA	22,525.18	Parque Nacional Do Pico Da Neblina	Park	Observación
BRA	10,662.52	Parque Nacional Da Amazônia	Park	Observación
BRA	370.05	Ibirama-La Klanô	Indigenous Area	Observación
BRA	36.23	Caarapó	Indigenous Area	Observación
BRA	95,631.25	Yanomami	Indigenous Area	Observación
BRA	255.14	Arara da Volta Grande do Xingu	Indigenous Area	Observación
BRA	305.41	Terena Gleba Iriri	Indigenous Reserve	Observación
BRA	2,139.02	Apa Corumbataí Botucatu Tejupa Perimetro Botucatu	Environmental Protection Area	Observación
BRA	2,362.75	Apa Rio Batalha	Environmental Protection Area	Observación
BRA	23,703.31	Floresta Estadual Do Amapá	Forest	Observación
BRA	15.30	Rds Dos Pinheirinhos	Sustainable Development Reserve	Observación
BRA	58.22	Rds Quilombos De Barra Do Turvo	Sustainable Development Reserve	Observación
BRA	130.81	Apa Cajamar	Environmental Protection Area	Observación
BRA	738.21	Parque Estadual Do Rio Turvo	Park	Observación
BRA	742.96	Area De Proteção Ambiental Do Rio Guandu	Environmental Protection Area	Observación
BRA	708.57	Área De Proteção Ambiental Nascentes Do Rio Paraguai	Environmental Protection Area	Observación
BRA	369.78	Apa Cabreuva	Environmental Protection Area	Observación
BRA	113.44	Parque Nacional Da Serra Das Lontras	Park	Observación
BRA	100.00	Parque Estadual Das Carnaúbas	Park	Observación
BRA	401.75	Parque Estadual Caverna Do Diabo	Park	Observación
BRA	32.69	Rds Barreiro Anhemas	Sustainable Development Reserve	Observación
BRA	1,993.69	Área De Proteção Ambiental Estadual De Guaratuba	Environmental Protection Area	Observación
BRA	148.12	Área De Proteção Ambiental Do Rio Verde	Environmental Protection Area	Observación

BRA	155.62	Área De Proteção Ambiental Do Passauna	Environmental Protection Area	Observación
BRA	107.43	Área De Proteção Ambiental Do Iraí	Environmental Protection Area	Observación
BRA	89.77	Área De Proteção Ambiental Estadual Do Piraquara	Environmental Protection Area	Observación
BRA	4,375.21	Área De Proteção Ambiental Serra Da Mantiqueira	Environmental Protection Area	Observación
BRA	173.02	Parque Nacional Da Serra Geral	Park	Observación
BRA	2,023.08	Environmental Protection Area of Cananéia-Iguape-Peruíbe	Ramsar Site, Wetland of International Importance	Observación
BRA	383.30	Guaratuba	Ramsar Site, Wetland of International Importance	Observación
BRA	1,101.47	Refúgio Da Vida Silvestre Tatu-Bola	Wildlife Refuge	Observación
BRA	74.97	Area De Proteção Ambiental - Pedregulho	Environmental Protection Area	Observación
BRA	229.69	Reserva De Desenvolvimento Sustentável Vitória De Souza	Sustainable Development Reserve	Observación
BRA	0.66	Refúgio De Vida Silvestre Mata São João Da Várzea	Wildlife Refuge	Observación
BRA	69.44	Parque Estadual Da Serra Da Esperança	Park	Observación
BRA	30,424.79	Área De Proteção Ambiental Tapuruquara	Environmental Protection Area	Observación
BRA	439.21	Área De Proteção Ambiental De Guadalupe	Environmental Protection Area	Observación
BRA	161.21	Área De Proteção Ambiental De Alter Do Chão	Environmental Protection Area	Observación
BRA	119,481.46	Rio Negro	Ramsar Site, Wetland of International Importance	Observación
BRA	2,239.08	Reserva Extrativista Da Baía Do Tubarão	Extractive Reserve	Observación
BRA	6.45	Refúgio De Vida Silvestre Matas De Siriji	Wildlife Refuge	Observación

BRA	162.23	Parque Natural Municipal De Naviraí	Park	Observación
BRA	71.79	Área De Proteção Ambiental Fazenda Nova	Environmental Protection Area	Observación
BRA	85.42	Área De Proteção Ambiental Do Boqueirão Da Mira	Environmental Protection Area	Observación
BRA	3,469.14	Parque Nacional Do Boqueirão Da Onça	Park	Observación
BRA	158.61	Área De Proteção Ambiental Panamá	Environmental Protection Area	Observación
BRA	51.41	Área De Proteção Ambiental Serra Do Itapeti	Environmental Protection Area	Observación
BRA	53.40	Área De Proteção Ambiental Do Entorno Costeiro	Environmental Protection Area	Observación
BRA	8.52	Reserva Particular Do Patrimônio Natural Conceição Lyra Iii	Natural Heritage Private Reserve	Observación
BRA	5,056.78	Área De Proteção Ambiental Do Boqueirão Da Onça	Environmental Protection Area	Observación
BRA	5,555.04	Parque Nacional Do Araguaia	Park	Observación
BRA	1,327.85	Parque Nacional Das Emas	Park	Observación
BRA	423.56	Parque Nacional De Brasília	Park	Observación
BRA	222.40	Parque Nacional Do Monte Pascoal	Park	Observación
BRA	843.79	Estação Ecológica Juréia-Itatins	Ecological Station	Observación
BRA	5,892.03	Ilha do Bananal	Ramsar Site, Wetland of International Importance	Observación
BRA	20.57	Área De Relevante Interesse Ecológica Capetinga/Taquara	Area of Relevant Ecological Interest	Baja Probabilidad
BRA	8,735.71	Reserva De Desenvolvimento Sustentável Do Rio Iratapuru	Sustainable Development Reserve	Baja Probabilidad
BRA	43.85	Floresta Nacional De Três Barras	Forest	Baja Probabilidad
BRA	7.07	Floresta Nacional De Caçador	Forest	Baja Probabilidad
BRA	16.16	Floresta Nacional De São Francisco De Paula	Forest	Baja Probabilidad

BRA	5.64	Floresta Nacional De Canela	Forest	Baja Probabilidad
BRA	13.34	Floresta Nacional De Passo Fundo	Forest	Baja Probabilidad
BRA	2,221.61	Floresta Nacional Do Jamari	Forest	Baja Probabilidad
BRA	7.59	Estação Ecológica De Carijós	Ecological Station	Baja Probabilidad
BRA	13.84	Estação Ecológica De Pirapitinga	Ecological Station	Baja Probabilidad
BRA	3,063.97	Estação Ecológica De Niquiá	Ecological Station	Baja Probabilidad
BRA	8,315.26	Estação Ecológica Juami-Japurá	Ecological Station	Baja Probabilidad
BRA	1,048.47	Estação Ecológica Raso Da Catarina	Ecological Station	Baja Probabilidad
BRA	2,895.15	Estação Ecológica De Jutai-Solimões	Ecological Station	Baja Probabilidad
BRA	335.73	Campinas/Katukina	Indigenous Area	Baja Probabilidad
BRA	406.21	Acimã	Indigenous Area	Baja Probabilidad
BRA	260.62	Alto Sepatini	Indigenous Area	Baja Probabilidad
BRA	182.47	Apurinã do Igarapé São João	Indigenous Area	Baja Probabilidad
BRA	1,004.67	Apurinã Igarapé Tauamirim	Indigenous Area	Baja Probabilidad
BRA	422.86	Apurinã Km 124 BR-317	Indigenous Area	Baja Probabilidad
BRA	1,925.98	Banawá	Indigenous Area	Baja Probabilidad
BRA	19.01	Barreira da Missão	Indigenous Area	Baja Probabilidad
BRA	1.33	Boa Vista - AM	Indigenous Area	Baja Probabilidad
BRA	286.51	Cacau do Tarauaca	Indigenous Area	Baja Probabilidad
BRA	3,097.08	Caititu	Indigenous Area	Baja Probabilidad
BRA	1,149.62	Catipari/Mamoria	Indigenous Area	Baja Probabilidad
BRA	50.30	Guajahã	Indigenous Area	Baja Probabilidad
BRA	1,293.05	Igarapé Capana	Indigenous Area	Baja Probabilidad
BRA	1.65	Ilha do Camaleão	Indigenous Area	Baja Probabilidad
BRA	3,889.60	Jarawara/Jamamadi/Kanamati	Indigenous Area	Baja Probabilidad
BRA	384.81	Juma	Indigenous Area	Baja Probabilidad
BRA	6,017.49	Kanamari do Rio Juruá	Indigenous Area	Baja Probabilidad
BRA	229.69	Paumari do Lago Manissuã	Indigenous Area	Baja Probabilidad
BRA	943.11	Maraã Urubaxi	Indigenous Area	Baja Probabilidad

BRA	157.93	Paumari do Lago Paricá	Indigenous Area	Baja Probabilidad
BRA	75.65	Paumari do Rio Ituxi	Indigenous Area	Baja Probabilidad
BRA	428.13	Paumari do Cuniuá	Indigenous Area	Baja Probabilidad
BRA	1,898.11	Peneri/Tacaquiri	Indigenous Area	Baja Probabilidad
BRA	193.34	Rio Manicoré	Indigenous Area	Baja Probabilidad
BRA	276.01	São Pedro do Sepatini	Indigenous Area	Baja Probabilidad
BRA	2,513.91	Sepoti	Indigenous Area	Baja Probabilidad
BRA	1,240.91	Tumiã	Indigenous Area	Baja Probabilidad
BRA	7,459.10	Enawene-Nawé	Indigenous Area	Baja Probabilidad
BRA	52.63	Taihantesu	Indigenous Area	Baja Probabilidad
BRA	97.92	Pequizal	Indigenous Area	Baja Probabilidad
BRA	703.25	Juininha	Indigenous Area	Baja Probabilidad
BRA	1,204.32	Parque Estadual Serra Santa Bárbara	Park	Baja Probabilidad
BRA	4,732.14	Área De Proteção Ambiental Das Cabeceiras Do Rio Cuiabá	Environmental Protection Area	Baja Probabilidad
BRA	1,578.31	Parque Estadual Serra Ricardo Franco	Park	Baja Probabilidad
BRA	1,026.71	Estação Ecológica Do Rio Ronuro	Ecological Station	Baja Probabilidad
BRA	4,200.67	Massaco	Indigenous Area	Baja Probabilidad
BRA	44.37	Área De Proteção Ambiental Anhatomirim	Environmental Protection Area	Baja Probabilidad
BRA	50.17	Área De Relevante Interesse Ecológica Serra Da Abelha	Area of Relevant Ecological Interest	Baja Probabilidad
BRA	1.25	Área De Relevante Interesse Ecológica Floresta Da Cicuta	Area of Relevant Ecological Interest	Baja Probabilidad
BRA	2.42	Área De Relevante Interesse Ecológica Mata De Santa Genebra	Area of Relevant Ecological Interest	Baja Probabilidad
BRA	1.73	Área De Relevante Interesse Ecológica Matão De Cosmópolis	Area of Relevant Ecological Interest	Baja Probabilidad
BRA	1.51	Área De Relevante Interesse Ecológica Vassununga	Area of Relevant Ecological Interest	Baja Probabilidad



BRA	1,696.95	Parc national d'Iguaçu	World Heritage Site (natural or mixed)	Baja Probabilidad
BRA	23.78	Área De Proteção Ambiental Estadual Mestre Álvaro	Environmental Protection Area	Baja Probabilidad
BRA	9.13	Parque Estadual Do Forno Grande	Park	Baja Probabilidad
BRA	59.96	Parque Estadual Do Itacolomi	Park	Baja Probabilidad
BRA	38.38	Reserva Biológica De Araras	Biological Reserve	Baja Probabilidad
BRA	214.04	Parque Estadual Do Desengano	Park	Baja Probabilidad
BRA	3.04	Parque Estadual De Ibicatu	Park	Baja Probabilidad
BRA	1.31	Parque Estadual Do Rio Da Onça	Park	Baja Probabilidad
BRA	5.67	Parque Estadual De Campinhos	Park	Baja Probabilidad
BRA	11.08	Parque Estadual Do Caxambu	Park	Baja Probabilidad
BRA	839.08	Parque Estadual Da Serra Do Tabuleiro	Park	Baja Probabilidad
BRA	3.52	Reserva Biológica Do Ibirapuitã	Biological Reserve	Baja Probabilidad
BRA	49.74	Reserva Biológica Do Mato Grande	Biological Reserve	Baja Probabilidad
BRA	36.39	Parque Estadual Do Podocarpus	Park	Baja Probabilidad
BRA	682.24	Área De Proteção Ambiental De Petrópolis	Environmental Protection Area	Baja Probabilidad
BRA	77.57	Reserva Biológica União	Biological Reserve	Baja Probabilidad
BRA	0.06	Reserva Particular Do Patrimônio Natural Kahena	Natural Heritage Private Reserve	Baja Probabilidad
BRA	43.70	Estação Ecológica De Guaraqueçaba	Ecological Station	Baja Probabilidad
BRA	15.04	Reserva Biológica Do Córrego Grande	Biological Reserve	Baja Probabilidad
BRA	248.13	Reserva Biológica Do Tinguá	Biological Reserve	Baja Probabilidad
BRA	41.10	Reserva Biológica De Santa Isabel	Biological Reserve	Baja Probabilidad
BRA	326.47	Parque Nacional Da Chapada Dos Guimarães	Park	Baja Probabilidad
BRA	8,375.58	Parque Nacional Da Serra Do Divisor	Park	Baja Probabilidad
BRA	78.54	Reserva Biológica Estadual Do Aguai	Biological Reserve	Baja Probabilidad
BRA	91.81	Estação Ecológica De Águas Emendadas	Ecological Station	Baja Probabilidad

BRA	48.49	Reserva Biológica Da Serra Geral	Biological Reserve	Baja Probabilidad
BRA	2.81	Estação Ecológica De Bauru	Ecological Station	Baja Probabilidad
BRA	24.98	Estação Ecológica Chaúas	Ecological Station	Baja Probabilidad
BRA	0.82	Estação Ecológica Ibicatu	Ecological Station	Baja Probabilidad
BRA	22.06	Estação Ecológica De Itirapina	Ecological Station	Baja Probabilidad
BRA	90.00	Estação Ecológica Jataí	Ecological Station	Baja Probabilidad
BRA	1.54	Estação Ecológica De Ribeirão Preto	Ecological Station	Baja Probabilidad
BRA	31.64	Estação Ecológica De Santa Bárbara	Ecological Station	Baja Probabilidad
BRA	519.17	Parque Estadual Do Morro Do Chapéu	Park	Baja Probabilidad
BRA	121.59	Parque Estadual Da Serra De Caldas Novas	Park	Baja Probabilidad
BRA	326.11	Área De Proteção Ambiental De Cairuçu	Environmental Protection Area	Baja Probabilidad
BRA	244.97	Área De Proteção Ambiental De Mangaratiba	Environmental Protection Area	Baja Probabilidad
BRA	3,307.57	Kararaô	Indigenous Area	Baja Probabilidad
BRA	3.71	Estação Ecológica Do Tripuí	Ecological Station	Baja Probabilidad
BRA	316.39	Parque Nacional Da Serra Do Cipó	Park	Baja Probabilidad
BRA	1,065.66	Parque Nacional Da Serra Da Bocaina	Park	Baja Probabilidad
BRA	4,603.62	Floresta Nacional De Amapá	Forest	Baja Probabilidad
BRA	2,561.27	Floresta Nacional De Purus	Forest	Baja Probabilidad
BRA	8,651.24	Floresta Nacional De Tefé	Forest	Baja Probabilidad
BRA	1.45	Reserva Biológica Do Guará	Biological Reserve	Baja Probabilidad
BRA	4.96	Floresta Nacional De Mário Xavier	Forest	Baja Probabilidad
BRA	5.19	Floresta Nacional De Ibirama	Forest	Baja Probabilidad
BRA	13,199.42	Reserva De Desenvolvimento Sustentável Mamirauá	Sustainable Development Reserve	Baja Probabilidad
BRA	2.17	Parque Estadual Da Fonte Grande	Park	Baja Probabilidad
BRA	0.99	Estação Ecológica De Itapeva	Ecological Station	Baja Probabilidad
BRA	2,149.52	Parque Nacional Viruá	Park	Baja Probabilidad

BRA	4,731.67	Floresta Nacional De Humaitá	Forest	Baja Probabilidad
BRA	3,596.93	Parque Nacional Serra Da Mocidade	Park	Baja Probabilidad
BRA	226.94	Parque Nacional Do Descobrimento	Park	Baja Probabilidad
BRA	189.34	Parque Nacional Pau Brasil	Park	Baja Probabilidad
BRA	7,252.56	Floresta Nacional Altamira	Forest	Baja Probabilidad
BRA	3,912.58	Floresta Nacional De Carajás	Forest	Baja Probabilidad
BRA	2,130.93	Floresta Nacional De Itaituba I	Forest	Baja Probabilidad
BRA	149.19	Parque Nacional Restinga De Jurubatiba	Park	Baja Probabilidad
BRA	35.62	Reserva Biológica Augusto Ruschi	Biological Reserve	Baja Probabilidad
BRA	112.16	Floresta Nacional De Contendas Do Sincorá	Forest	Baja Probabilidad
BRA	0.89	Floresta Nacional De Ritópolis	Forest	Baja Probabilidad
BRA	3,502.39	Parque Nacional De Anavilhanas	Park	Baja Probabilidad
BRA	2.77	Estação Ecológica De Aracuri-Esmeralda	Ecological Station	Baja Probabilidad
BRA	1,035.37	Estação Ecológica De Maracá	Ecological Station	Baja Probabilidad
BRA	115.55	Estação Ecológica De Taiamã	Ecological Station	Baja Probabilidad
BRA	793.95	Estação Ecológica Rio Acre	Ecological Station	Baja Probabilidad
BRA	40.52	Reserva Biológica Guaribas	Biological Reserve	Baja Probabilidad
BRA	9,386.64	Reserva Biológica Do Uatumã	Biological Reserve	Baja Probabilidad
BRA	377.36	Área De Proteção Ambiental Carste Da Lagoa Santa	Environmental Protection Area	Baja Probabilidad
BRA	417.80	Área De Proteção Ambiental Serra Da Tabatinga	Environmental Protection Area	Baja Probabilidad
BRA	3,689.49	Floresta Nacional De Mapiá-Inauini	Forest	Baja Probabilidad
BRA	1,696.28	Floresta Nacional De Roraima	Forest	Baja Probabilidad
BRA	4,412.86	Floresta Nacional De Saracá-Taquera	Forest	Baja Probabilidad
BRA	1,965.04	Floresta Nacional De Tapirapé-Aquiri	Forest	Baja Probabilidad
BRA	2,046.32	Reserva Extrativista Rio Ouro Preto	Extractive Reserve	Baja Probabilidad

BRA	359.47	Parque Estadual Do Rio Doce	Park	Baja Probabilidad
BRA	15.07	Parque Estadual De Águas Quentes	Park	Baja Probabilidad
BRA	36.14	Reserva Biológica Culuene	Biological Reserve	Baja Probabilidad
BRA	18,727.56	Parque Estadual Serra Do Aracá	Park	Baja Probabilidad
BRA	4,085.58	Área De Proteção Ambiental De Presidente Figueiredo - Caverna Do Moroaga	Environmental Protection Area	Baja Probabilidad
BRA	24.19	Estação Ecológica Estadual Wenceslau Guimarães	Ecological Station	Baja Probabilidad
BRA	0.40	Arie Paranoá Sul	Area of Relevant Ecological Interest	Baja Probabilidad
BRA	149.70	Parque Estadual Serra Do Brigadeiro	Park	Baja Probabilidad
BRA	142.70	Área De Proteção Ambiental Cachoeira Das Andorinhas	Environmental Protection Area	Baja Probabilidad
BRA	0.74	Parque Estadual De Ibiporã	Park	Baja Probabilidad
BRA	1.81	Parque Estadual De Palmas	Park	Baja Probabilidad
BRA	3.05	Parque Estadual Do Penhasco Verde	Park	Baja Probabilidad
BRA	889.60	Estação Ecológica Serra Dos Três Irmãos	Ecological Station	Baja Probabilidad
BRA	241.50	Reserva Biológica Traçadal	Biological Reserve	Baja Probabilidad
BRA	591.37	Reserva Biológica Rio Ouro Preto	Biological Reserve	Baja Probabilidad
BRA	2,050.50	Parque Estadual De Guajará-Mirim	Park	Baja Probabilidad
BRA	3,802.43	Parque Estadual De Corumbiara	Park	Baja Probabilidad
BRA	364.39	Parque Estadual Serra Dos Reis	Park	Baja Probabilidad
BRA	406.97	Parque Estadual Intervalas	Park	Baja Probabilidad
BRA	979.66	Estação Ecológica Do Rio Roosevelt	Ecological Station	Baja Probabilidad
BRA	1,013.53	Reserva Extrativista Rio Preto-Jacundá	Extractive Reserve	Baja Probabilidad
BRA	3,462.46	Reserva Extrativista Rio Pacaás Novos	Extractive Reserve	Baja Probabilidad
BRA	319.96	Nukini	Indigenous Area	Baja Probabilidad
BRA	244.92	Poyanawa	Indigenous Area	Baja Probabilidad
BRA	256.54	Jaminawa do Igarapé Preto	Indigenous Area	Baja Probabilidad

BRA	288.65	Jaminawa Arara do Rio Bagé	Indigenous Area	Baja Probabilidad
BRA	606.46	Kaxinawá da Praia do Carapanã	Indigenous Area	Baja Probabilidad
BRA	862.54	Kampa do Rio Amonea	Indigenous Area	Baja Probabilidad
BRA	312.35	Kaxinawá Ashaninka do Rio Breu	Indigenous Area	Baja Probabilidad
BRA	894.21	Kaxinawá do Rio Jordão	Indigenous Area	Baja Probabilidad
BRA	1,423.71	Alto Tarauacá	Indigenous Area	Baja Probabilidad
BRA	2,329.23	Kampa e Isolados do Rio Envira	Indigenous Area	Baja Probabilidad
BRA	1,288.08	Kaxinawá do Rio Humaitá	Indigenous Area	Baja Probabilidad
BRA	874.60	Arara do Igarapé Humaitá	Indigenous Area	Baja Probabilidad
BRA	928.96	Rio Gregório	Indigenous Area	Baja Probabilidad
BRA	1.05	Kaxinawá Colônia Vinte e Sete	Indigenous Area	Baja Probabilidad
BRA	121.03	Igarapé do Caucho	Indigenous Area	Baja Probabilidad
BRA	455.70	Kulina Igarapé do Pau	Indigenous Area	Baja Probabilidad
BRA	258.08	Kaxinawá Nova Olinda	Indigenous Area	Baja Probabilidad
BRA	3,129.29	Mamoadate	Indigenous Area	Baja Probabilidad
BRA	790.89	Cabeceira do Rio Acre	Indigenous Area	Baja Probabilidad
BRA	2,621.60	Alto Rio Purus	Indigenous Area	Baja Probabilidad
BRA	1,763.65	Floresta Nacional De Macauã	Forest	Baja Probabilidad
BRA	62.90	Galibi	Indigenous Area	Baja Probabilidad
BRA	131.77	Área De Relevante Interesse Ecológica Javari Buriti	Area of Relevant Ecological Interest	Baja Probabilidad
BRA	583.95	Camicua	Indigenous Area	Baja Probabilidad
BRA	15,282.09	Deni	Indigenous Area	Baja Probabilidad
BRA	83.95	Gavião	Indigenous Area	Baja Probabilidad
BRA	11.90	Igarapé Grande	Indigenous Area	Baja Probabilidad
BRA	2,153.30	Ipixuna	Indigenous Area	Baja Probabilidad
BRA	1.36	Itaitinga	Indigenous Area	Baja Probabilidad
BRA	19.18	Jaquiri	Indigenous Area	Baja Probabilidad
BRA	50.94	Jatuarana	Indigenous Area	Baja Probabilidad

BRA	232.41	Katukina/Kaxinawá	Indigenous Area	Baja Probabilidad
BRA	1,462.90	Kaxarari	Indigenous Area	Baja Probabilidad
BRA	7,271.26	Kulina do Medio Jurua	Indigenous Area	Baja Probabilidad
BRA	239.36	Lago Aiapua	Indigenous Area	Baja Probabilidad
BRA	42.75	Lago do Beruri	Indigenous Area	Baja Probabilidad
BRA	94.85	Lauro Sodré	Indigenous Area	Baja Probabilidad
BRA	1,448.84	Seruini/Mariene	Indigenous Area	Baja Probabilidad
BRA	5.83	Meria	Indigenous Area	Baja Probabilidad
BRA	139.20	Miratu	Indigenous Area	Baja Probabilidad
BRA	3.34	Natal/Felicidade	Indigenous Area	Baja Probabilidad
BRA	10,490.15	Nhamundá/Mapuera	Indigenous Area	Baja Probabilidad
BRA	2,294.24	Nove de Janeiro	Indigenous Area	Baja Probabilidad
BRA	7.98	Padre	Indigenous Area	Baja Probabilidad
BRA	9.39	Paracuhuba	Indigenous Area	Baja Probabilidad
BRA	1,186.84	Paumari do Lago Marahã	Indigenous Area	Baja Probabilidad
BRA	3,469.83	Pirahã	Indigenous Area	Baja Probabilidad
BRA	11,856.33	Rio Biá	Indigenous Area	Baja Probabilidad
BRA	2.39	Recreio/São Félix	Indigenous Area	Baja Probabilidad
BRA	724.05	São Leopoldo	Indigenous Area	Baja Probabilidad
BRA	9.05	Tabocal	Indigenous Area	Baja Probabilidad
BRA	4,983.72	Tenharim Marmelos	Indigenous Area	Baja Probabilidad
BRA	68.13	Terra Vermelha	Indigenous Area	Baja Probabilidad
BRA	1,225.89	Betania	Indigenous Area	Baja Probabilidad
BRA	414.97	Tikúna de Feijoal	Indigenous Area	Baja Probabilidad
BRA	1,726.95	Évare II	Indigenous Area	Baja Probabilidad
BRA	5,486.82	Évare I	Indigenous Area	Baja Probabilidad
BRA	29.65	Tukuna Porto Espiritual	Indigenous Area	Baja Probabilidad
BRA	10.66	Tikuna de Santo Antonio	Indigenous Area	Baja Probabilidad
BRA	1,215.81	Vui-Uata-In	Indigenous Area	Baja Probabilidad

BRA	17.41	Trincheira	Indigenous Area	Baja Probabilidad
BRA	1,291.93	Uati-Paraná	Indigenous Area	Baja Probabilidad
BRA	48.56	Tukuna Umariáçu	Indigenous Area	Baja Probabilidad
BRA	4,027.06	Uneiuxi	Indigenous Area	Baja Probabilidad
BRA	85,341.08	Vale do Javari	Indigenous Area	Baja Probabilidad
BRA	2,381.22	Zuruahã	Indigenous Area	Baja Probabilidad
BRA	0.49	Morro Branco	Indigenous Area	Baja Probabilidad
BRA	626.60	Bakairi	Indigenous Area	Baja Probabilidad
BRA	6,345.09	Capoto/Jarina	Indigenous Area	Baja Probabilidad
BRA	810.98	Erikbaktsa	Indigenous Area	Baja Probabilidad
BRA	1,688.34	Escondido	Indigenous Area	Baja Probabilidad
BRA	20.34	Estivadinho	Indigenous Area	Baja Probabilidad
BRA	98.54	Figueiras	Indigenous Area	Baja Probabilidad
BRA	455.51	Irantxe	Indigenous Area	Baja Probabilidad
BRA	1,544.86	Japuirá	Indigenous Area	Baja Probabilidad
BRA	47.69	Jarudore	Indigenous Reserve	Baja Probabilidad
BRA	449.97	Menku	Indigenous Area	Baja Probabilidad
BRA	108.08	Perigara	Indigenous Area	Baja Probabilidad
BRA	200.88	Rio Formoso	Indigenous Area	Baja Probabilidad
BRA	674.49	Sararé	Indigenous Area	Baja Probabilidad
BRA	1,477.32	Serra Morena	Indigenous Area	Baja Probabilidad
BRA	95.43	Tadarimana	Indigenous Area	Baja Probabilidad
BRA	290.08	Tereza Cristina	Indigenous Reserve	Baja Probabilidad
BRA	1,304.81	Tirecatinga	Indigenous Area	Baja Probabilidad
BRA	276.10	Umutina	Indigenous Area	Baja Probabilidad
BRA	4,098.28	Utiariti	Indigenous Area	Baja Probabilidad
BRA	2,406.69	Vale do Guaporé	Indigenous Area	Baja Probabilidad
BRA	7,905.80	Andirá-Marau	Indigenous Area	Baja Probabilidad
BRA	15,384.85	Baú	Indigenous Area	Baja Probabilidad

BRA	4,360.49	Xikrin do Rio Catete	Indigenous Area	Baja Probabilidad
BRA	32,833.94	Kayapó	Indigenous Area	Baja Probabilidad
BRA	1,108.35	Cayabi	Indigenous Area	Baja Probabilidad
BRA	628.90	Mãe Maria	Indigenous Area	Baja Probabilidad
BRA	41.37	Paquiçamba	Indigenous Area	Baja Probabilidad
BRA	1,249.50	Sai-Cinza	Indigenous Area	Baja Probabilidad
BRA	158.38	Funil	Indigenous Area	Baja Probabilidad
BRA	33.39	Xambioá	Indigenous Area	Baja Probabilidad
BRA	1,962.86	Igarapé Lourdes	Indigenous Area	Baja Probabilidad
BRA	478.54	Igarapé Ribeirão	Indigenous Area	Baja Probabilidad
BRA	1,530.07	Karipuna	Indigenous Area	Baja Probabilidad
BRA	897.22	Karitiana	Indigenous Area	Baja Probabilidad
BRA	1,077.73	Rio Mequens	Indigenous Area	Baja Probabilidad
BRA	1,159.75	Rio Guaporé	Indigenous Area	Baja Probabilidad
BRA	2,297.64	Roosevelt	Indigenous Area	Baja Probabilidad
BRA	181.85	Sagarana	Indigenous Area	Baja Probabilidad
BRA	2,477.97	Sete de Setembro	Indigenous Area	Baja Probabilidad
BRA	1,167.41	Tubarão Latunde	Indigenous Area	Baja Probabilidad
BRA	18,695.04	Uru-Eu-Wau-Wau	Indigenous Area	Baja Probabilidad
BRA	26.12	Ananás	Indigenous Area	Baja Probabilidad
BRA	76.67	Aningal	Indigenous Area	Baja Probabilidad
BRA	32.64	Anta	Indigenous Area	Baja Probabilidad
BRA	509.37	Araça	Indigenous Area	Baja Probabilidad
BRA	128.79	Barata Livramento	Indigenous Area	Baja Probabilidad
BRA	8.76	Bom Jesus	Indigenous Area	Baja Probabilidad
BRA	164.33	Boqueirão	Indigenous Area	Baja Probabilidad
BRA	44.68	Cajueiro	Indigenous Area	Baja Probabilidad
BRA	114.52	Canauanim	Indigenous Area	Baja Probabilidad
BRA	285.50	Malacacheta	Indigenous Area	Baja Probabilidad



BRA	46.34	Mangueira	Indigenous Area	Baja Probabilidad
BRA	55.47	Muriru	Indigenous Area	Baja Probabilidad
BRA	45.62	Pium	Indigenous Area	Baja Probabilidad
BRA	42.56	Raimundão	Indigenous Area	Baja Probabilidad
BRA	1,742.11	São Marcos - MT	Indigenous Reserve	Baja Probabilidad
BRA	59.77	Sucuba	Indigenous Area	Baja Probabilidad
BRA	130.02	Tabalascada	Indigenous Area	Baja Probabilidad
BRA	60.04	Truaru	Indigenous Area	Baja Probabilidad
BRA	49,304.21	Menkragnotí	Indigenous Area	Baja Probabilidad
BRA	33,731.50	Estação Ecológica Da Terra Do Meio	Ecological Station	Baja Probabilidad
BRA	3,249.02	Reserva Extrativista Riozinho Da Liberdade	Extractive Reserve	Baja Probabilidad
BRA	2,594.02	Floresta Nacional De Anauá	Forest	Baja Probabilidad
BRA	16.04	Floresta Nacional De Chapecó	Forest	Baja Probabilidad
BRA	243.52	Parque Nacional De Saint-Hilaire/Lange	Park	Baja Probabilidad
BRA	11.78	Reserva Extrativista Mandira	Extractive Reserve	Baja Probabilidad
BRA	0.65	Área De Relevante Interesse Ecológico Ilhas Queimada Grande E Queimada Pequena	Area of Relevant Ecological Interest	Baja Probabilidad
BRA	42.37	Floresta Nacional De Capão Bonito	Forest	Baja Probabilidad
BRA	53.85	Floresta Nacional De Ipanema	Forest	Baja Probabilidad
BRA	2.81	Floresta Nacional De Lorena	Forest	Baja Probabilidad
BRA	66.81	Estação Ecológica Mico Leão Preto	Ecological Station	Baja Probabilidad
BRA	11.99	Área De Relevante Interesse Ecológica Pé-De-Gigante	Area of Relevant Ecological Interest	Baja Probabilidad
BRA	769.76	Parque Nacional Da Serra Da Bodoquena	Park	Baja Probabilidad
BRA	4.49	Floresta Nacional De Pacotuba	Forest	Baja Probabilidad
BRA	14.26	Floresta Nacional De Goytacazes	Forest	Baja Probabilidad

BRA	2.03	Floresta Nacional De Paraopeba	Forest	Baja Probabilidad
BRA	28.17	Floresta Nacional De Rio Preto	Forest	Baja Probabilidad
BRA	128.41	Floresta Nacional De Cristópolis	Forest	Baja Probabilidad
BRA	751.26	Reserva Extrativista Do Rio Cautário	Extractive Reserve	Baja Probabilidad
BRA	2,835.00	Parque Nacional Da Serra Da Cutia	Park	Baja Probabilidad
BRA	1,061.12	Reserva Extrativista Barreiro Das Antas	Extractive Reserve	Baja Probabilidad
BRA	25.74	Área De Relevante Interesse Ecológica Seringal Nova Esperança	Area of Relevant Ecological Interest	Baja Probabilidad
BRA	211.48	Floresta Nacional De São Francisco	Forest	Baja Probabilidad
BRA	101.97	Reserva Extrativista Marinha Da Lagoa Do Jequiá	Extractive Reserve	Baja Probabilidad
BRA	2,315.54	Floresta Nacional De Santa Rosa Do Purus	Forest	Baja Probabilidad
BRA	7,553.42	Reserva Extrativista Do Cazumbá-Iracema	Extractive Reserve	Baja Probabilidad
BRA	61.32	Estação Ecológica De Murici	Ecological Station	Baja Probabilidad
BRA	1,541.33	Reserva Extrativista Alto Tarauacá	Extractive Reserve	Baja Probabilidad
BRA	758.75	Reserva Extrativista Lago Do Cuniã	Extractive Reserve	Baja Probabilidad
BRA	1,853.45	Estação Ecológica De Cuniã	Ecological Station	Baja Probabilidad
BRA	5,695.47	Floresta Nacional De Jatuarana	Forest	Baja Probabilidad
BRA	1.69	Floresta Nacional De Nísia Floresta	Forest	Baja Probabilidad
BRA	2.25	Floresta Nacional De Açu	Forest	Baja Probabilidad
BRA	3,043.11	Reserva Extrativista Do Lago Do Capanã Grande	Extractive Reserve	Baja Probabilidad
BRA	2,869.54	Reserva Extrativista Médio Juruá	Extractive Reserve	Baja Probabilidad
BRA	6.01	Reserva Extrativista Do Batoque	Extractive Reserve	Baja Probabilidad
BRA	6.61	Floresta Nacional De Sobral	Forest	Baja Probabilidad
BRA	1,780.40	Reserva Extrativista Baixo Juruá	Extractive Reserve	Baja Probabilidad
BRA	2,755.13	Reserva Extrativista Do Rio Jutai	Extractive Reserve	Baja Probabilidad
BRA	2,164.75	Floresta Nacional De Mulata	Forest	Baja Probabilidad

BRA	7,370.57	Reserva Extrativista Riozinho Do Anfrísio	Extractive Reserve	Baja Probabilidad
BRA	20.10	Floresta Nacional Da Mata Grande	Forest	Baja Probabilidad
BRA	1.51	Floresta Nacional De Pirai Do Sul	Forest	Baja Probabilidad
BRA	2,212.21	Floresta Nacional De Jacundá	Forest	Baja Probabilidad
BRA	761.38	Parque Nacional De Ilha Grande	Park	Baja Probabilidad
BRA	644.42	Reserva De Desenvolvimento Sustentável Itatupã-Baquiá	Sustainable Development Reserve	Baja Probabilidad
BRA	65.73	Estação Ecológica De Mata Preta	Ecological Station	Baja Probabilidad
BRA	128.10	Parque Nacional Das Araucárias	Park	Baja Probabilidad
BRA	1.68	Floresta Nacional De Palmares	Forest	Baja Probabilidad
BRA	38.02	Floresta Nacional De Irati	Forest	Baja Probabilidad
BRA	3.35	Floresta Nacional De Passa Quatro	Forest	Baja Probabilidad
BRA	4.86	Floresta Nacional De Silvânia	Forest	Baja Probabilidad
BRA	1.44	Floresta Nacional Do Ibura	Forest	Baja Probabilidad
BRA	7,403.99	Floresta Nacional Do Crepori	Forest	Baja Probabilidad
BRA	2,575.31	Floresta Nacional Do Trairão	Forest	Baja Probabilidad
BRA	8,628.90	Parque Nacional Do Jamanxim	Park	Baja Probabilidad
BRA	5,381.25	Parque Nacional Do Rio Novo	Park	Baja Probabilidad
BRA	10,798.45	Floresta Nacional De Balata-Tufari	Forest	Baja Probabilidad
BRA	19.36	Estação Ecológica Da Guanabara	Ecological Station	Baja Probabilidad
BRA	87.16	Reserva Biológica Das Perobas	Biological Reserve	Baja Probabilidad
BRA	212.99	Parque Nacional Dos Campos Gerais	Park	Baja Probabilidad
BRA	149.30	Reserva Biológica Das Araucárias	Biological Reserve	Baja Probabilidad
BRA	165.94	Refúgio De Vida Silvestre Dos Campos De Palmas	Wildlife Refuge	Baja Probabilidad
BRA	3,989.90	Reserva Extrativista Rio Iriri	Extractive Reserve	Baja Probabilidad
BRA	8,496.88	Reserva Extrativista Do Rio Unini	Extractive Reserve	Baja Probabilidad
BRA	9,613.18	Parque Nacional Dos Campos Amazônicos	Park	Baja Probabilidad

BRA	1,337.07	Reserva Extrativista Arapixi	Extractive Reserve	Baja Probabilidad
BRA	19,573.23	Parque Nacional Do Juruena	Park	Baja Probabilidad
BRA	138.90	Área De Proteção Ambiental De Guapi-Mirim	Environmental Protection Area	Baja Probabilidad
BRA	6,935.57	Parque Estadual Chandless	Park	Baja Probabilidad
BRA	3.62	Monumento Natural Cachoeira Do Ferro Doido	Natural Monument	Baja Probabilidad
BRA	47.65	Área De Relevante Interesse Ecológico Nascente Do Rio De Contas	Area of Relevant Ecological Interest	Baja Probabilidad
BRA	73.99	Área De Relevante Interesse Ecológico Serra Do Orobó	Area of Relevant Ecological Interest	Baja Probabilidad
BRA	28.22	Parque Estadual Das Sete Passagens	Park	Baja Probabilidad
BRA	91.51	Parque Estadual Da Serra Do Conduru	Park	Baja Probabilidad
BRA	6.26	Parque Estadual Das Araucárias	Park	Baja Probabilidad
BRA	7.25	Parque Estadual Fritz Plaumann	Park	Baja Probabilidad
BRA	11.34	Parque Estadual Rio Canoas	Park	Baja Probabilidad
BRA	66.66	Parque Estadual Acarai	Park	Baja Probabilidad
BRA	171.62	Área De Proteção Ambiental Serra Da Jibóia	Environmental Protection Area	Baja Probabilidad
BRA	78.45	Área De Proteção Ambiental Do Salto Magessi	Environmental Protection Area	Baja Probabilidad
BRA	46.51	Área De Proteção Ambiental Serra São José	Environmental Protection Area	Baja Probabilidad
BRA	63.51	Reserva Biológica Jaíba	Biological Reserve	Baja Probabilidad
BRA	0.25	Área De Relevante Interesse Ecológico Águas De São João	Area of Relevant Ecological Interest	Baja Probabilidad
BRA	64.55	Estação Ecológica De Acauã	Ecological Station	Baja Probabilidad
BRA	0.71	Estação Ecológica De Água Limpa	Ecological Station	Baja Probabilidad
BRA	13.63	Estação Ecológica De Angatuba	Ecological Station	Baja Probabilidad
BRA	17.48	Estação Ecológica De Assis	Ecological Station	Baja Probabilidad

BRA	5.64	Estação Ecológica De Fechos	Ecological Station	Baja Probabilidad
BRA	3.10	Estação Ecológica De Corumbá	Ecological Station	Baja Probabilidad
BRA	60.41	Estação Ecológica Estadual Aratinga	Ecological Station	Baja Probabilidad
BRA	1.87	Estação Ecológica Mar De Espanha	Ecological Station	Baja Probabilidad
BRA	4.55	Estação Ecológica Mata Dos Ausentes	Ecological Station	Baja Probabilidad
BRA	9.88	Estação Ecológica De Mogi-Guaçu	Ecological Station	Baja Probabilidad
BRA	6.35	Estação Ecológica De Paranapanema	Ecological Station	Baja Probabilidad
BRA	13.12	Estação Ecológica De Santa Maria	Ecological Station	Baja Probabilidad
BRA	27.09	Floresta Estadual De Assis	Forest	Baja Probabilidad
BRA	223.38	Floresta Estadual Do Araguaia	Forest	Baja Probabilidad
BRA	22.22	Floresta Estadual Edmundo Navarro De Andrade	Forest	Baja Probabilidad
BRA	10.01	Parque Estadual De Itapeva	Park	Baja Probabilidad
BRA	90.50	Parque Estadual Do Aguapeí	Park	Baja Probabilidad
BRA	109.62	Parque Estadual Águas Do Cuiabá	Park	Baja Probabilidad
BRA	1.77	Parque Estadual Alberto Löfgren	Park	Baja Probabilidad
BRA	31.39	Parque Estadual Altamiro De Moura Pacheco	Park	Baja Probabilidad
BRA	32.55	Parque Estadual Da Campina Do Encantado	Park	Baja Probabilidad
BRA	590.10	Parque Estadual Cristalino	Park	Baja Probabilidad
BRA	0.77	Parque Estadual Mãe Bonifácia	Park	Baja Probabilidad
BRA	305.97	Parque Estadual Das Nascentes Do Rio Taquari	Park	Baja Probabilidad
BRA	110.07	Parque Estadual Serra Azul	Park	Baja Probabilidad
BRA	286.44	Parque Estadual Da Serra Dourada	Park	Baja Probabilidad
BRA	33.35	Parque Estadual De Paraúna	Park	Baja Probabilidad
BRA	46.63	Parque Estadual Do Araguaia	Park	Baja Probabilidad
BRA	66.57	Parque Estadual Do Bogaçu	Park	Baja Probabilidad
BRA	1,004.14	Parque Estadual Do Cantão	Park	Baja Probabilidad

BRA	7.88	Parque Estadual Do Quartelá	Park	Baja Probabilidad
BRA	742.24	Parque Estadual Das Várzeas Do Rio Ivinhema	Park	Baja Probabilidad
BRA	1,589.72	Parque Estadual Do Jalapão	Park	Baja Probabilidad
BRA	107.50	Parque Estadual Do Lajeado	Park	Baja Probabilidad
BRA	779.07	Parque Estadual Do Pantanal Do Rio Negro	Park	Baja Probabilidad
BRA	1.33	Parque Estadual Do Prosa	Park	Baja Probabilidad
BRA	77.13	Parque Estadual Do Rio Peixe	Park	Baja Probabilidad
BRA	1.77	Parque Estadual Matas Do Segredo	Park	Baja Probabilidad
BRA	953.29	Parque Estadual Do Xingu	Park	Baja Probabilidad
BRA	64.21	Parque Estadual Dom Osório Stoffel	Park	Baja Probabilidad
BRA	28.37	Parque Estadual Dos Pirineus	Park	Baja Probabilidad
BRA	20.63	Parque Estadual Das Furnas Do Bom Jesus	Park	Baja Probabilidad
BRA	283.91	Parque Estadual Grão Mogol	Park	Baja Probabilidad
BRA	19.78	Parque Estadual Do Juquery	Park	Baja Probabilidad
BRA	207.36	Parque Estadual Lagoa Do Cajueiro	Park	Baja Probabilidad
BRA	5.17	Parque Estadual Dos Mananciais De Campos Do Jordão	Park	Baja Probabilidad
BRA	153.68	Parque Estadual Mata Seca	Park	Baja Probabilidad
BRA	2.14	Parque Estadual Nova Baden	Park	Baja Probabilidad
BRA	65.21	Parque Estadual Pico Do Itambé	Park	Baja Probabilidad
BRA	51.75	Parque Estadual Rio Corrente	Park	Baja Probabilidad
BRA	121.85	Parque Estadual Rio Preto	Park	Baja Probabilidad
BRA	250.84	Parque Estadual Serra Do Papagaio	Park	Baja Probabilidad
BRA	41.02	Parque Estadual Serra Do Rola Moça	Park	Baja Probabilidad
BRA	137.47	Parque Estadual Sete Salões	Park	Baja Probabilidad
BRA	20.06	Parque Estadual Do Sumidouro	Park	Baja Probabilidad
BRA	810.08	Parque Estadual Tucumã	Park	Baja Probabilidad

BRA	255.62	Parque Estadual Verde Grande	Park	Baja Probabilidad
BRA	312.50	Parque Estadual Veredas Do Peruaçu	Park	Baja Probabilidad
BRA	250.32	Parque Estadual Da Serra Dos Martírios/Andorinhas	Park	Baja Probabilidad
BRA	2.72	Reserva Biológica Estadual Mata Paludosa	Biological Reserve	Baja Probabilidad
BRA	26.05	Refúgio De Vida Silvestre Banhado Dos Pachecos	Wildlife Refuge	Baja Probabilidad
BRA	0.20	Arie Do Bosque	Area of Relevant Ecological Interest	Baja Probabilidad
BRA	0.54	Reserva Biológica Do Cerradão	Biological Reserve	Baja Probabilidad
BRA	64.53	Área De Proteção Ambiental Da Serra Da Aratanha	Environmental Protection Area	Baja Probabilidad
BRA	79.74	Área De Proteção Ambiental De Gericinó/Mendanha	Environmental Protection Area	Baja Probabilidad
BRA	68.82	Área De Proteção Ambiental Da Bacia Do Rio Dos Frades	Environmental Protection Area	Baja Probabilidad
BRA	10.41	Parque Estadual Da Serra Da Concórdia	Park	Baja Probabilidad
BRA	32.59	Estação Ecológica Estadual De Guaxindiba	Ecological Station	Baja Probabilidad
BRA	23,035.30	Reserva De Desenvolvimento Sustentável Amanã	Sustainable Development Reserve	Baja Probabilidad
BRA	2,123.23	Reserva Extrativista Catuá-Ipixuna	Extractive Reserve	Baja Probabilidad
BRA	8,008.91	Reserva De Desenvolvimento Sustentável Piagaçu Purus	Sustainable Development Reserve	Baja Probabilidad
BRA	2,143.16	Reserva De Desenvolvimento Sustentável Rio Amapá	Sustainable Development Reserve	Baja Probabilidad
BRA	6,203.00	Reserva De Desenvolvimento Sustentável Uacarí	Sustainable Development Reserve	Baja Probabilidad
BRA	24,219.27	Reserva De Desenvolvimento Sustentável Cujubim	Sustainable Development Reserve	Baja Probabilidad

BRA	4,234.62	Reserva De Desenvolvimento Sustentável Do Uatumã	Sustainable Development Reserve	Baja Probabilidad
BRA	4,499.79	Floresta Estadual Maúes	Forest	Baja Probabilidad
BRA	227.58	Reserva De Desenvolvimento Sustentável Canumã	Sustainable Development Reserve	Baja Probabilidad
BRA	270.52	Floresta Estadual Rio Urubu	Forest	Baja Probabilidad
BRA	5,683.19	Área De Proteção Ambiental Margem Esquerda Do Rio Negro-Setor Aturiá-Apuauzinho	Environmental Protection Area	Baja Probabilidad
BRA	559.37	Área De Proteção Ambiental Margem Esquerda Do Rio Negro-Setor Tarumã Açu-Tarumã Mirima	Environmental Protection Area	Baja Probabilidad
BRA	779.51	Parque Estadual Rio Negro Setor Sul	Park	Baja Probabilidad
BRA	0.53	Parque Estadual Sumaúma	Park	Baja Probabilidad
BRA	1,481.17	Parque Estadual Rio Negro Setor Norte	Park	Baja Probabilidad
BRA	3,287.45	Floresta Estadual Aripuanã	Forest	Baja Probabilidad
BRA	1,480.78	Reserva Extrativista Do Guariba	Extractive Reserve	Baja Probabilidad
BRA	833.13	Floresta Estadual Manicoré	Forest	Baja Probabilidad
BRA	1,108.06	Reserva De Desenvolvimento Sustentável Bararati	Sustainable Development Reserve	Baja Probabilidad
BRA	1,827.24	Floresta Estadual Apuí	Forest	Baja Probabilidad
BRA	4,810.52	Floresta Estadual Sucunduri	Forest	Baja Probabilidad
BRA	2,180.95	Reserva De Desenvolvimento Sustentável Aripuanã	Sustainable Development Reserve	Baja Probabilidad
BRA	95.12	Reserva Extrativista Maracatiara	Extractive Reserve	Baja Probabilidad
BRA	55.69	Reserva Extrativista Massaranduba	Extractive Reserve	Baja Probabilidad
BRA	89.29	Reserva Extrativista Angelim	Extractive Reserve	Baja Probabilidad
BRA	8.15	Reserva Extrativista Ipê	Extractive Reserve	Baja Probabilidad
BRA	30.58	Reserva Extrativista Sucupira	Extractive Reserve	Baja Probabilidad



BRA	25.68	Floresta Estadual De Rendimento Sustentado Cedro	Forest	Baja Probabilidad
BRA	24.52	Reserva Extrativista Mogno	Extractive Reserve	Baja Probabilidad
BRA	8.60	Reserva Extrativista Garrote	Extractive Reserve	Baja Probabilidad
BRA	179.23	Reserva Extrativista Aquariquera	Extractive Reserve	Baja Probabilidad
BRA	5.56	Reserva Extrativista Seringueira	Extractive Reserve	Baja Probabilidad
BRA	9.64	Reserva Extrativista Roxinho	Extractive Reserve	Baja Probabilidad
BRA	6.01	Reserva Extrativista Freijó	Extractive Reserve	Baja Probabilidad
BRA	14.50	Reserva Extrativista Piquiá	Extractive Reserve	Baja Probabilidad
BRA	99.24	Reserva Extrativista Castanheira	Extractive Reserve	Baja Probabilidad
BRA	18.15	Reserva Extrativista Do Itaúba	Extractive Reserve	Baja Probabilidad
BRA	4.56	Floresta Estadual De Rendimento Sustentado Gavião	Forest	Baja Probabilidad
BRA	11.53	Floresta Estadual De Rendimento Sustentado Periquito	Forest	Baja Probabilidad
BRA	112.21	Floresta Estadual De Rendimento Sustentado Mutum	Forest	Baja Probabilidad
BRA	10.86	Floresta Estadual De Rendimento Sustentado Araras	Forest	Baja Probabilidad
BRA	7.25	Floresta Estadual De Rendimento Sustentado Tucano	Forest	Baja Probabilidad
BRA	12.53	Reserva Extrativista Jatobá	Extractive Reserve	Baja Probabilidad
BRA	17.57	Reserva Extrativista Curralinho	Extractive Reserve	Baja Probabilidad
BRA	1,242.82	Reserva Extrativista Pedras Negras	Extractive Reserve	Baja Probabilidad
BRA	27.34	Área De Proteção Ambiental Da Lagoa Do Uruaú	Environmental Protection Area	Baja Probabilidad
BRA	0.31	Monumento Natural Das Falésias De Beberibe	Natural Monument	Baja Probabilidad
BRA	2,238.32	Parque Estadual Igarapés Do Juruena	Park	Baja Probabilidad
BRA	42,036.49	Estação Ecológica Do Grão Pará	Ecological Station	Baja Probabilidad

BRA	6,140.11	Floresta Estadual De Faro	Forest	Baja Probabilidad
BRA	31,435.71	Floresta Estadual Do Trombetas	Forest	Baja Probabilidad
BRA	4,392.41	Floresta Estadual De Iriri	Forest	Baja Probabilidad
BRA	15.03	Área De Proteção Ambiental Da Ilha Do Combu	Environmental Protection Area	Baja Probabilidad
BRA	80,030.90	Alto Rio Negro	Indigenous Area	Baja Probabilidad
BRA	6,688.18	Zo'e	Indigenous Area	Baja Probabilidad
BRA	304.61	Anaro	Indigenous Area	Baja Probabilidad
BRA	141.91	Moskow	Indigenous Area	Baja Probabilidad
BRA	109.91	Guató	Indigenous Area	Baja Probabilidad
BRA	818.96	Kulina do Rio Envira	Indigenous Area	Baja Probabilidad
BRA	805.84	Jaminaua/Envira	Indigenous Area	Baja Probabilidad
BRA	1,146.62	Arara do Rio Branco	Indigenous Area	Baja Probabilidad
BRA	1,397.35	Água Preta/Inari	Indigenous Area	Baja Probabilidad
BRA	1,508.85	Camadeni	Indigenous Area	Baja Probabilidad
BRA	1,347.83	São Domingos do Jacapari e Estação	Indigenous Area	Baja Probabilidad
BRA	2,607.97	Riozinho do Alto Envira	Indigenous Area	Baja Probabilidad
BRA	1,070.35	Rio Apaporis	Indigenous Area	Baja Probabilidad
BRA	199.09	Nova Esperança do Rio Jandiatuba	Indigenous Area	Baja Probabilidad
BRA	15.09	Bom Intento	Indigenous Area	Baja Probabilidad
BRA	217.76	Matintin	Indigenous Area	Baja Probabilidad
BRA	49.96	Porto Limoeiro	Indigenous Area	Baja Probabilidad
BRA	55.71	Prosperidade	Indigenous Area	Baja Probabilidad
BRA	19.36	Barro Alto	Indigenous Area	Baja Probabilidad
BRA	530.74	Maraitá	Indigenous Area	Baja Probabilidad
BRA	33.33	São Francisco do Canimari	Indigenous Area	Baja Probabilidad
BRA	12.65	Sapotal	Indigenous Area	Baja Probabilidad
BRA	207.53	Arara do Rio Amonia	Indigenous Area	Baja Probabilidad
BRA	1,155.18	Mawetek	Indigenous Area	Baja Probabilidad

BRA	219.55	Kampa do Igarapé Primavera	Indigenous Area	Baja Probabilidad
BRA	87.10	Kaxinawá do Baixo Rio Jordão	Indigenous Area	Baja Probabilidad
BRA	4,683.22	Inauini/Teuini	Indigenous Area	Baja Probabilidad
BRA	364.35	Cuiu-Cuiu	Indigenous Area	Baja Probabilidad
BRA	1,574.00	Mapari	Indigenous Area	Baja Probabilidad
BRA	80.05	Parana do Paricá	Indigenous Area	Baja Probabilidad
BRA	338.40	Espírito Santo	Indigenous Area	Baja Probabilidad
BRA	198.74	Acapuri de Cima	Indigenous Area	Baja Probabilidad
BRA	799.12	Kumarú do Lago Ualá	Indigenous Area	Baja Probabilidad
BRA	47.67	Porto Praia	Indigenous Area	Baja Probabilidad
BRA	85.86	Tupã-Supé	Indigenous Area	Baja Probabilidad
BRA	9.80	Marajai	Indigenous Area	Baja Probabilidad
BRA	125.28	Cajuhiri Atravessado	Indigenous Area	Baja Probabilidad
BRA	7.61	Fortaleza do Patauí	Indigenous Area	Baja Probabilidad
BRA	27.53	Fortaleza do Castanho	Indigenous Area	Baja Probabilidad
BRA	275.60	Rio Urubu	Indigenous Area	Baja Probabilidad
BRA	6.16	Patauí	Indigenous Area	Baja Probabilidad
BRA	6.53	Apipica	Indigenous Area	Baja Probabilidad
BRA	59.01	Paraná do Arauató	Indigenous Area	Baja Probabilidad
BRA	94.77	Rio Jumas	Indigenous Area	Baja Probabilidad
BRA	6.16	São Pedro	Indigenous Area	Baja Probabilidad
BRA	407.28	Arary	Indigenous Area	Baja Probabilidad
BRA	6,768.29	Hi Merimã	Indigenous Area	Baja Probabilidad
BRA	732.09	Apurinã do Igarapé Mucuim	Indigenous Area	Baja Probabilidad
BRA	1,656.19	Rio Pardo	Indigenous Area	Baja Probabilidad
BRA	4,749.50	Tenharim Marmelos (Gleba B)	Indigenous Area	Baja Probabilidad
BRA	296.49	Pinatuba	Indigenous Area	Baja Probabilidad
BRA	492.53	Setemã	Indigenous Area	Baja Probabilidad
BRA	103.63	Ariramba	Indigenous Area	Baja Probabilidad

BRA	120.30	Lago Jauari	Indigenous Area	Baja Probabilidad
BRA	63.26	Lago Capanã	Indigenous Area	Baja Probabilidad
BRA	506.22	Torá	Indigenous Area	Baja Probabilidad
BRA	473.89	Diahui	Indigenous Area	Baja Probabilidad
BRA	168.05	Kwazá do Rio São Pedro	Indigenous Area	Baja Probabilidad
BRA	261.70	Rio Omerê	Indigenous Area	Baja Probabilidad
BRA	17.79	Lagoa dos Brincos	Indigenous Area	Baja Probabilidad
BRA	216.66	Uirapuru	Indigenous Area	Baja Probabilidad
BRA	4,989.60	Panará	Indigenous Area	Baja Probabilidad
BRA	1,666.22	Kuruáya	Indigenous Area	Baja Probabilidad
BRA	1,785.45	Xipayá	Indigenous Area	Baja Probabilidad
BRA	2,220.95	Badjonkore	Indigenous Area	Baja Probabilidad
BRA	213.55	Las Casas	Indigenous Area	Baja Probabilidad
BRA	14.55	Karajá Santana do Araguaia	Indigenous Area	Baja Probabilidad
BRA	3.75	Maranduba	Indigenous Area	Baja Probabilidad
BRA	1,500.35	Wawi	Indigenous Area	Baja Probabilidad
BRA	519.13	Ubawawe	Indigenous Area	Baja Probabilidad
BRA	1,653.53	Maraiwatsede	Indigenous Area	Baja Probabilidad
BRA	1,676.68	Urubu Branco	Indigenous Area	Baja Probabilidad
BRA	126.78	Chão Preto	Indigenous Area	Baja Probabilidad
BRA	76.99	Krahó-Kanela	Indigenous Reserve	Baja Probabilidad
BRA	7.06	Karajá de Aruanã III	Indigenous Area	Baja Probabilidad
BRA	8.94	Karajá de Aruanã II	Indigenous Area	Baja Probabilidad
BRA	0.14	Karajá de Aruanã I	Indigenous Area	Baja Probabilidad
BRA	0.80	Carretão II	Indigenous Area	Baja Probabilidad
BRA	17.00	Carretão I	Indigenous Area	Baja Probabilidad
BRA	80.24	Massacara	Indigenous Area	Baja Probabilidad
BRA	9.82	Vargem Alegre	Indigenous Reserve	Baja Probabilidad
BRA	4.09	Imbiriba	Indigenous Area	Baja Probabilidad

BRA	34.19	Fazenda Guarani	Indigenous Area	Baja Probabilidad
BRA	20.04	Pirajuí	Indigenous Area	Baja Probabilidad
BRA	117.53	Serrinha	Indigenous Area	Baja Probabilidad
BRA	71.77	Arroio-Korá	Indigenous Area	Baja Probabilidad
BRA	2.17	Pilad Rebuá	Indigenous Area	Baja Probabilidad
BRA	363.07	Cachoeirinha	Indigenous Area	Baja Probabilidad
BRA	52.37	Limão Verde	Indigenous Area	Baja Probabilidad
BRA	29.37	Lalima	Indigenous Area	Baja Probabilidad
BRA	0.10	Buritizinho	Indigenous Area	Baja Probabilidad
BRA	93.22	Ñande Ru Marangatu	Indigenous Area	Baja Probabilidad
BRA	23.60	Pirakua	Indigenous Area	Baja Probabilidad
BRA	9.38	Guasuti	Indigenous Area	Baja Probabilidad
BRA	17.96	Taquaperi	Indigenous Reserve	Baja Probabilidad
BRA	87.97	Sete Cerros	Indigenous Area	Baja Probabilidad
BRA	40.26	Potrero Guaçu	Indigenous Area	Baja Probabilidad
BRA	12.72	Panambizinho	Indigenous Area	Baja Probabilidad
BRA	114.35	Guyraroká	Indigenous Area	Baja Probabilidad
BRA	5.35	Sucuriy	Indigenous Area	Baja Probabilidad
BRA	34.45	Dourados	Indigenous Reserve	Baja Probabilidad
BRA	97.46	Taquara	Indigenous Area	Baja Probabilidad
BRA	7.79	Rancho Jacaré	Indigenous Area	Baja Probabilidad
BRA	7.41	Guaimbé	Indigenous Area	Baja Probabilidad
BRA	24.28	Amambai	Indigenous Area	Baja Probabilidad
BRA	4.43	Jaguari	Indigenous Area	Baja Probabilidad
BRA	6.87	Aldeia Limão Verde	Indigenous Reserve	Baja Probabilidad
BRA	23.78	Jaguapiré	Indigenous Area	Baja Probabilidad
BRA	5.01	Jarara	Indigenous Area	Baja Probabilidad
BRA	18.86	Sassoró	Indigenous Reserve	Baja Probabilidad
BRA	25.76	Takuaraty/Yvykuarusu	Indigenous Area	Baja Probabilidad

BRA	19.05	Cerrito	Indigenous Area	Baja Probabilidad
BRA	94.87	Yvy-katu	Indigenous Area	Baja Probabilidad
BRA	12.39	Yvyporã Laranjinha	Indigenous Area	Baja Probabilidad
BRA	19.38	Ofayé-Xavante	Indigenous Area	Baja Probabilidad
BRA	2.64	Avá-Guarani do Ocoí	Indigenous Area	Baja Probabilidad
BRA	17.22	Tekoha Anetete	Indigenous Reserve	Baja Probabilidad
BRA	3.19	Icatu	Indigenous Area	Baja Probabilidad
BRA	13.55	São Jeronimo	Indigenous Area	Baja Probabilidad
BRA	37.60	Barão de Antonina	Indigenous Area	Baja Probabilidad
BRA	56.14	Apucarana	Indigenous Reserve	Baja Probabilidad
BRA	7.12	Vanuire	Indigenous Area	Baja Probabilidad
BRA	19.36	Araribá	Indigenous Area	Baja Probabilidad
BRA	27.42	Guarani do Araça'i	Indigenous Area	Baja Probabilidad
BRA	7.11	Rio dos Índios	Indigenous Area	Baja Probabilidad
BRA	2.91	Kaingang de Iráí	Indigenous Area	Baja Probabilidad
BRA	164.11	Nonoai/Rio da Várzea	Indigenous Area	Baja Probabilidad
BRA	2.91	Laranjinha	Indigenous Area	Baja Probabilidad
BRA	28.38	Inhacorá	Indigenous Area	Baja Probabilidad
BRA	43.73	Guarani do Aguapeu	Indigenous Area	Baja Probabilidad
BRA	186.96	Rio das Cobras	Indigenous Area	Baja Probabilidad
BRA	73.39	Boa Vista - PR	Indigenous Area	Baja Probabilidad
BRA	18.85	Faxinal	Indigenous Area	Baja Probabilidad
BRA	73.18	Ivai	Indigenous Area	Baja Probabilidad
BRA	13.53	Rio Areia	Indigenous Area	Baja Probabilidad
BRA	8.92	Morro Alto	Indigenous Area	Baja Probabilidad
BRA	32.93	Pindoty	Indigenous Area	Baja Probabilidad
BRA	44.53	Cacique Doble	Indigenous Area	Baja Probabilidad
BRA	155.89	Xaçecó	Indigenous Area	Baja Probabilidad
BRA	38.03	Palmas	Indigenous Area	Baja Probabilidad

BRA	19.17	Toldo Imbu	Indigenous Area	Baja Probabilidad
BRA	23.20	Aldeia Kondá	Indigenous Reserve	Baja Probabilidad
BRA	9.68	Toldo Chimbanguê II	Indigenous Area	Baja Probabilidad
BRA	7.08	Guarani Votouro	Indigenous Area	Baja Probabilidad
BRA	33.61	Votouro	Indigenous Area	Baja Probabilidad
BRA	7.58	Rio dos Pardos	Indigenous Area	Baja Probabilidad
BRA	7.73	Ventarra	Indigenous Area	Baja Probabilidad
BRA	45.28	Ligeiro	Indigenous Area	Baja Probabilidad
BRA	6.00	Carreteiro	Indigenous Area	Baja Probabilidad
BRA	11.13	Monte Caseros	Indigenous Area	Baja Probabilidad
BRA	30.16	Pirai	Indigenous Area	Baja Probabilidad
BRA	21.71	Tarumã	Indigenous Area	Baja Probabilidad
BRA	0.59	Mbiguaçu	Indigenous Area	Baja Probabilidad
BRA	19.96	Morro dos Cavalos	Indigenous Area	Baja Probabilidad
BRA	15.80	Pau Brasil	Indigenous Area	Baja Probabilidad
BRA	0.57	Caieiras Velha II	Indigenous Area	Baja Probabilidad
BRA	0.02	Jaraguá	Indigenous Area	Baja Probabilidad
BRA	0.31	Guarani da Barragem	Indigenous Area	Baja Probabilidad
BRA	0.28	Krukutu	Indigenous Area	Baja Probabilidad
BRA	28.68	Rio Branco Itanhaém	Indigenous Area	Baja Probabilidad
BRA	85.41	Ribeirão Silveira	Indigenous Area	Baja Probabilidad
BRA	9.52	Boa Vista Sertão do Promirim	Indigenous Area	Baja Probabilidad
BRA	2.18	Guarani Araponga	Indigenous Area	Baja Probabilidad
BRA	0.85	Parati-Mirim	Indigenous Area	Baja Probabilidad
BRA	21.34	Guarani de Bracui	Indigenous Area	Baja Probabilidad
BRA	4.81	Peruíbe	Indigenous Area	Baja Probabilidad
BRA	12.13	Serra do Itatins	Indigenous Area	Baja Probabilidad
BRA	5.30	Itaóca	Indigenous Area	Baja Probabilidad
BRA	2.35	Salto Grande do Jacuí	Indigenous Area	Baja Probabilidad

BRA	18.53	Pacheca	Indigenous Area	Baja Probabilidad
BRA	2.84	Cantagalo	Indigenous Area	Baja Probabilidad
BRA	2.19	Guarani de Águas Brancas	Indigenous Area	Baja Probabilidad
BRA	22.68	Guarani Barra do Ouro	Indigenous Area	Baja Probabilidad
BRA	7.77	Varzinha	Indigenous Area	Baja Probabilidad
BRA	0.43	Capivari	Indigenous Area	Baja Probabilidad
BRA	75.55	Entre Serras	Indigenous Area	Baja Probabilidad
BRA	18.17	Kantaruré	Indigenous Area	Baja Probabilidad
BRA	83.83	Pankararu	Indigenous Area	Baja Probabilidad
BRA	6.63	Jeripancó	Indigenous Area	Baja Probabilidad
BRA	30.05	Floresta Nacional De Negreiros	Forest	Baja Probabilidad
BRA	350.03	Área De Proteção Ambiental De Macaé De Cima	Environmental Protection Area	Baja Probabilidad
BRA	59.60	Área De Proteção Ambiental Da Serra De Sapiatiba	Environmental Protection Area	Baja Probabilidad
BRA	11.88	Estação Ecológica Do Guaraguaçu	Ecological Station	Baja Probabilidad
BRA	45.03	Estação Ecológica Do Jardim Botânico	Ecological Station	Baja Probabilidad
BRA	3,468.61	Reserva Biológica Do Jaru	Biological Reserve	Baja Probabilidad
BRA	278.59	Reserva Biológica De Sooretama	Biological Reserve	Baja Probabilidad
BRA	4.91	Floresta Nacional De Assungui	Forest	Baja Probabilidad
BRA	232.62	Refúgio De Vida Silvestre De Una	Wildlife Refuge	Baja Probabilidad
BRA	8.99	Refúgio De Vida Silvestre Do Rio Dos Frades	Wildlife Refuge	Baja Probabilidad
BRA	8,127.47	Parque Nacional Nascentes Do Lago Jari	Park	Baja Probabilidad
BRA	6,042.29	Reserva Extrativista Do Médio Purús	Extractive Reserve	Baja Probabilidad
BRA	7,763.24	Reserva Extrativista Ituxí	Extractive Reserve	Baja Probabilidad
BRA	3,030.03	Reserva Extrativista Rio Xingu	Extractive Reserve	Baja Probabilidad
BRA	0.16	Parque Natural Municipal Do Paragem	Park	Baja Probabilidad



BRA	0.06	Parque Natural Municipal Morada Dos Corrêas	Park	Baja Probabilidad
BRA	0.01	Parque Natural Municipal Caixa D Água	Park	Baja Probabilidad
BRA	0.13	Parque Natural Municipal Verde Vale	Park	Baja Probabilidad
BRA	10.53	Parque Natural Municipal Da Serra Do Mendanha	Park	Baja Probabilidad
BRA	0.08	Parque Natural Municipal Fazenda Do Viegas	Park	Baja Probabilidad
BRA	0.07	Parque Natural Municipal Darke De Mattos	Park	Baja Probabilidad
BRA	0.03	Parque Natural Municipal Do Jardim Do Carmo	Park	Baja Probabilidad
BRA	0.08	Parque Natural Municipal Do Córrego Cumandaí	Park	Baja Probabilidad
BRA	19.23	Parque Natural Municipal De Piraputangas	Park	Baja Probabilidad
BRA	0.17	Parque Natural Municipal De Petrópolis	Park	Baja Probabilidad
BRA	1.68	Área De Relevante Interesse Ecológico Da Barra Do Rio Camaratuba	Area of Relevant Ecological Interest	Baja Probabilidad
BRA	4.71	Area De Proteção Ambiental Da Lagoa Verde	Environmental Protection Area	Baja Probabilidad
BRA	27.15	Apa Da Serra Dos Pretos Forros	Environmental Protection Area	Baja Probabilidad
BRA	53.88	Apa Da Pedra Branca	Environmental Protection Area	Baja Probabilidad
BRA	129.25	Reserva De Desenvolvimento Sustentável Estadual Ponta Do Tubarão	Sustainable Development Reserve	Baja Probabilidad
BRA	237.41	Apa Da Bacia Dos Ribeirões Do Gama E Cabeça De Veado	Environmental Protection Area	Baja Probabilidad
BRA	11.41	Arie Da Granja Do Ipê	Area of Relevant Ecological Interest	Baja Probabilidad

BRA	4.77	Arie Santuário De Vida Silvestre Do Riacho Fundo	Area of Relevant Ecological Interest	Baja Probabilidad
BRA	0.73	Arie Dom Bosco	Area of Relevant Ecological Interest	Baja Probabilidad
BRA	1.32	Arie Do Córrego Mato Grande	Area of Relevant Ecological Interest	Baja Probabilidad
BRA	2.09	Arie Do Torto	Area of Relevant Ecological Interest	Baja Probabilidad
BRA	0.55	Arie Cruis	Area of Relevant Ecological Interest	Baja Probabilidad
BRA	0.62	Arie Do Córrego Cabeceira Do Valo	Area of Relevant Ecological Interest	Baja Probabilidad
BRA	1,173.72	Área De Proteção Ambiental Da Bacia Hidrográfica Do Rio Machado	Environmental Protection Area	Baja Probabilidad
BRA	44.43	Floresta Estadual Do Uaimii	Forest	Baja Probabilidad
BRA	48.80	Estação Ecológica Do Rio Preto	Ecological Station	Baja Probabilidad
BRA	172.05	Área De Proteção Ambiental Rio Cênico Rotas Monçoeiras	Environmental Protection Area	Baja Probabilidad
BRA	101.28	Área De Proteção Ambiental Estrada Parque De Piraputanga	Environmental Protection Area	Baja Probabilidad
BRA	5,807.86	Reserva De Desenvolvimento Sustentável Do Juma	Sustainable Development Reserve	Baja Probabilidad
BRA	292.45	Monumento Natural Das Árvores Fossilizadas	Natural Monument	Baja Probabilidad
BRA	2.97	Estação Ecológica Do Barreiro Rico	Ecological Station	Baja Probabilidad
BRA	50.67	Reserva Biologica Estadual Do Sassafras	Biological Reserve	Baja Probabilidad
BRA	19.33	Parque Estadual Do Descoberto	Park	Baja Probabilidad
BRA	9.37	Parque Estadual Da Mata Atlântica	Park	Baja Probabilidad
BRA	7.83	Parque Estadual Campos Altos	Park	Baja Probabilidad
BRA	153.73	Parque Estadual Da Lapa Grande	Park	Baja Probabilidad
BRA	33.30	Parque Estadual Serra Da Candonga	Park	Baja Probabilidad
BRA	498.56	Parque Estadual Serra Nova E Talhado	Park	Baja Probabilidad
BRA	380.76	Parque Estadual Cunhambebe	Park	Baja Probabilidad
BRA	135.12	Parque Estadual Serra Do Intendente	Park	Baja Probabilidad

BRA	4.34	Reserva Biológica Do Rio Descoberto	Biological Reserve	Baja Probabilidad
BRA	21.86	Parque Estadual Pau Furado	Park	Baja Probabilidad
BRA	59.72	Parque Estadual Alto Do Cariri	Park	Baja Probabilidad
BRA	26.93	Refúgio Estadual De Vida Silvestre Mata Dos Muriquis	Wildlife Refuge	Baja Probabilidad
BRA	17.41	Parque Estadual De Montezuma	Park	Baja Probabilidad
BRA	562.18	Parque Estadual Caminho Dos Gerais	Park	Baja Probabilidad
BRA	2.25	Estação Ecológica Do Cercadinho	Ecological Station	Baja Probabilidad
BRA	1.42	Parque Estadual Serra Verde	Park	Baja Probabilidad
BRA	5.37	Reserva Biológica Do Gama	Biological Reserve	Baja Probabilidad
BRA	120.92	Parque Estadual Da Ilha Grande	Park	Baja Probabilidad
BRA	13.98	Parque Estadual Do Utinga	Park	Baja Probabilidad
BRA	0.18	Monumento Natural Do Rio Formoso	Natural Monument	Baja Probabilidad
BRA	2.39	Monumento Natural Da Gruta Do Lago Azul	Natural Monument	Baja Probabilidad
BRA	2,310.96	Estação Ecológica Do Jari	Ecological Station	Baja Probabilidad
BRA	4.37	Estação Ecológica De Paulo De Faria	Ecological Station	Baja Probabilidad
BRA	359.02	Parque Estadual Turístico Do Alto Do Ribeira	Park	Baja Probabilidad
BRA	0.67	Parque Estadual Da Ara	Park	Baja Probabilidad
BRA	22.19	Estação Ecológica Dos Caetetus	Ecological Station	Baja Probabilidad
BRA	82.05	Parque Estadual De Campos Do Jordão	Park	Baja Probabilidad
BRA	401.36	Parque Estadual Carlos Botelho	Park	Baja Probabilidad
BRA	50.65	Reserva Biológica De Poço Das Antas	Biological Reserve	Baja Probabilidad
BRA	4.92	Parque Estadual Do Jaraguá	Park	Baja Probabilidad
BRA	3,222.96	Parque Estadual Da Serra Do Mar	Park	Baja Probabilidad
BRA	20.65	Parque Estadual De Vassununga	Park	Baja Probabilidad
BRA	76.20	Parque Estadual Da Cantareira	Park	Baja Probabilidad
BRA	0.89	Estação Ecológica De Itapeti	Ecological Station	Baja Probabilidad

BRA	23.76	Reserva Biológica Do Córrego Do Veado	Biological Reserve	Baja Probabilidad
BRA	11.24	Estação Ecológica Do Seridó	Ecological Station	Baja Probabilidad
BRA	135.53	Parque Estadual Serra Das Araras	Park	Baja Probabilidad
BRA	6,157.97	Reserva Biológica Do Guaporé	Biological Reserve	Baja Probabilidad
BRA	2,238.62	Reserva Biológica Do Abufari	Biological Reserve	Baja Probabilidad
BRA	6.25	Reserva Biológica De Serra Negra	Biological Reserve	Baja Probabilidad
BRA	271.60	Estação Ecológica Da Serra Das Araras	Ecological Station	Baja Probabilidad
BRA	8.87	Toldo Pinhal	Indigenous Area	Baja Probabilidad
BRA	88.11	Taunay/Ipegue	Indigenous Area	Baja Probabilidad
BRA	20.89	Buriti	Indigenous Area	Baja Probabilidad
BRA	7.90	Guarani do Ribeirão Silveira	Indigenous Area	Baja Probabilidad
BRA	27.35	Cachoeirinha	Indigenous Reserve	Baja Probabilidad
BRA	2.48	Kariri-Xocó	Indigenous Area	Baja Probabilidad
BRA	16.70	Porto Lindo	Indigenous Area	Baja Probabilidad
BRA	279.42	Pequizal do Naruvôtu	Indigenous Area	Baja Probabilidad
BRA	1,871.30	Rio Gregório	Indigenous Area	Baja Probabilidad
BRA	10,539.54	Kayabi	Indigenous Area	Baja Probabilidad
BRA	1,822.73	Itixi Mitari	Indigenous Area	Baja Probabilidad
BRA	6.61	Xapecó (Pinhalzinho-Canhadao)	Indigenous Area	Baja Probabilidad
BRA	2.04	Boa Vista - AM	Indigenous Area	Baja Probabilidad
BRA	0.02	Jaraguá	Indigenous Area	Baja Probabilidad
BRA	6.06	Mundo Verde/Cachoeirinha	Indigenous Area	Baja Probabilidad
BRA	132.19	Lago do Correio	Indigenous Area	Baja Probabilidad
BRA	5,515.00	Uneiuxi	Indigenous Area	Baja Probabilidad
BRA	59.50	Krenrehé	Indigenous Reserve	Baja Probabilidad
BRA	359.97	Rio Doce State Park	Ramsar Site, Wetland of International Importance	Baja Probabilidad
BRA	1.49	Turé/Mariquita	Indigenous Area	Baja Probabilidad

BRA	0.14	Reserva Particular Do Patrimônio Natural Sítio Da Luz	Natural Heritage Private Reserve	Baja Probabilidad
BRA	16.17	Reserva Particular Do Patrimônio Natural Cristalino Iii	Natural Heritage Private Reserve	Baja Probabilidad
BRA	89.84	Reserva Particular Do Patrimônio Natural Santa Cecília Ii	Natural Heritage Private Reserve	Baja Probabilidad
BRA	0.02	Reserva Particular Do Patrimônio Natural Aguas Claras I	Natural Heritage Private Reserve	Baja Probabilidad
BRA	0.07	Reserva Particular Do Patrimônio Natural Bugio E Companhia	Natural Heritage Private Reserve	Baja Probabilidad
BRA	101.94	Parque Estadual De Itapetinga	Park	Baja Probabilidad
BRA	3.84	Parque Estadual Serra Do Sobrado	Park	Baja Probabilidad
BRA	16.60	Reserva Extrativista Taquari	Extractive Reserve	Baja Probabilidad
BRA	0.38	Parque Natural Municipal Do Manguezal De Itanguá	Park	Baja Probabilidad
BRA	9.97	Apa Represa Bairro Da Usina	Environmental Protection Area	Baja Probabilidad
BRA	0.07	Reserva Particular Do Patrimônio Natural Sete Flechas	Natural Heritage Private Reserve	Baja Probabilidad
BRA	8,815.57	Floresta Estadual De Tapauá	Forest	Baja Probabilidad
BRA	104.53	Monumento Natural Estadual Serra Das Torres	Natural Monument	Baja Probabilidad
BRA	3.55	Área De Proteção Ambiental Do Itapiracó	Environmental Protection Area	Baja Probabilidad
BRA	7.20	Estação Ecológica De Avaré	Ecological Station	Baja Probabilidad
BRA	20.09	Parque Estadual Do Limoeiro	Park	Baja Probabilidad
BRA	5.32	Refúgio De Vida Silvestre Mata Do Urucu	Wildlife Refuge	Baja Probabilidad
BRA	58.25	Área De Proteção Ambiental Serra Do Timóteo	Environmental Protection Area	Baja Probabilidad
BRA	42.88	Área De Proteção Ambiental Do Iguaçu	Environmental Protection Area	Baja Probabilidad

BRA	0.12	Reserva Particular Do Patrimônio Natural Cara Da Onça	Natural Heritage Private Reserve	Baja Probabilidad
BRA	2.48	Reserva Particular Do Patrimônio Natural Ponte Do Baião	Natural Heritage Private Reserve	Baja Probabilidad
BRA	8.66	Apa Parque E Fazenda Do Carmo	Environmental Protection Area	Baja Probabilidad
BRA	0.51	Floresta Estadual Serra Dágua	Forest	Baja Probabilidad
BRA	0.07	Reserva Particular Do Patrimônio Natural Estância Rio Do Ouro	Natural Heritage Private Reserve	Baja Probabilidad
BRA	2.19	Parque Natural Municipal Fazenda Santa Cecília Do Ingá	Park	Baja Probabilidad
BRA	0.03	Reserva Particular Do Patrimônio Natural Meu Cantinho	Natural Heritage Private Reserve	Baja Probabilidad
BRA	0.24	Reserva Particular Do Patrimônio Natural São Carlos Do Mato Dentro	Natural Heritage Private Reserve	Baja Probabilidad
BRA	22.45	Rppn Mosquito	Natural Heritage Private Reserve	Baja Probabilidad
BRA	388.21	Apa Sapucaí Mirim	Environmental Protection Area	Baja Probabilidad
BRA	407.06	Parque Estadual Lagamar De Cananeia	Park	Baja Probabilidad
BRA	0.12	Reserva Particular Do Patrimônio Natural Fargo	Natural Heritage Private Reserve	Baja Probabilidad
BRA	2.10	Reserva Particular Do Patrimônio Natural Pianissoli	Natural Heritage Private Reserve	Baja Probabilidad
BRA	0.45	Reserva Particular Do Patrimônio Natural Cachoeira Da Fumaça	Natural Heritage Private Reserve	Baja Probabilidad
BRA	4.88	Reserva Particular Do Patrimônio Natural Xodó Do Vô Ruy	Natural Heritage Private Reserve	Baja Probabilidad
BRA	32.33	Apa Rio Pardinho E Rio Vermelho	Environmental Protection Area	Baja Probabilidad
BRA	8.89	Rds Lavras	Sustainable Development Reserve	Baja Probabilidad
BRA	8.67	Monumento Natural Municipal Serra Da Ferrugem	Natural Monument	Baja Probabilidad

BRA	37.12	Refúgio Estadual De Vida Silvestre Libélulas Da Serra De São José	Wildlife Refuge	Baja Probabilidad
BRA	0.10	Parque Natural Municipal Vista Alegre	Park	Baja Probabilidad
BRA	0.01	Reserva Particular Do Patrimônio Natural Florindo Vidas	Natural Heritage Private Reserve	Baja Probabilidad
BRA	0.17	Reserva Particular Do Patrimônio Natural Taquaral	Natural Heritage Private Reserve	Baja Probabilidad
BRA	0.10	Monumento Natural Estadual Vargem Da Pedra	Natural Monument	Baja Probabilidad
BRA	5.76	Estação Ecológica De Marília	Ecological Station	Baja Probabilidad
BRA	0.50	Reserva Particular Do Patrimônio Natural Boa Vista	Natural Heritage Private Reserve	Baja Probabilidad
BRA	29.72	Apa Cajati	Environmental Protection Area	Baja Probabilidad
BRA	63.69	Refúgio De Vida Silvestre Metrópole Da Amazônia	Wildlife Refuge	Baja Probabilidad
BRA	2,540.92	Apa Sistema Cantareira	Environmental Protection Area	Baja Probabilidad
BRA	5.00	Reserva Particular Do Patrimônio Natural Vale Do Sol li	Natural Heritage Private Reserve	Baja Probabilidad
BRA	1,029.79	Reserva De Desenvolvimento Sustentável Do Rio Negro	Sustainable Development Reserve	Baja Probabilidad
BRA	8.63	Parque Estadual Vale Do Códó	Park	Baja Probabilidad
BRA	4,196.77	Apa Serra Do Mar	Environmental Protection Area	Baja Probabilidad
BRA	754.44	Área De Proteção Ambiental Municipal Do Aricá-Açu	Environmental Protection Area	Baja Probabilidad
BRA	56.38	Área De Proteção Ambiental Do Rio Madeira	Environmental Protection Area	Baja Probabilidad
BRA	0.31	Reserva Particular Do Patrimônio Natural Pau A Pique	Natural Heritage Private Reserve	Baja Probabilidad
BRA	415.08	Apa Silveiras	Environmental Protection Area	Baja Probabilidad
BRA	1,644.31	Área De Proteção Ambiental Sul-Rmbh	Environmental Protection Area	Baja Probabilidad

BRA	0.46	Reserva Particular Do Patrimônio Natural Reserva Gargarullo	Natural Heritage Private Reserve	Baja Probabilidad
BRA	2.90	Refúgio De Vida Silvestre Mata Da Usina São José	Wildlife Refuge	Baja Probabilidad
BRA	3.46	Parque Natural Municipal De Jacarenema	Park	Baja Probabilidad
BRA	222.94	Area De Proteção Ambiental De Campinas	Environmental Protection Area	Baja Probabilidad
BRA	12.86	Estação Ecológica De Arêdes	Ecological Station	Baja Probabilidad
BRA	653.49	Parque Estadual Charapucu	Park	Baja Probabilidad
BRA	3.45	Reserva De Desenvolvimento Sustentável Da Ilha Do Morro Do Amaral	Sustainable Development Reserve	Baja Probabilidad
BRA	0.85	Reserva Particular Do Patrimônio Natural Vale Do Paraíso	Natural Heritage Private Reserve	Baja Probabilidad
BRA	1.42	Parque Natural Municipal Vale Do Mulembá	Park	Baja Probabilidad
BRA	404.92	Área De Proteção Ambiental Serra Dona Francisca	Environmental Protection Area	Baja Probabilidad
BRA	10.62	Área De Proteção Ambiental Municipal Manguezal Sul Da Serra	Environmental Protection Area	Baja Probabilidad
BRA	0.14	Parque Natural Municipal De Navegantes	Park	Baja Probabilidad
BRA	3,946.21	Reserva De Desenvolvimento Sustentável Igapó-Açu	Sustainable Development Reserve	Baja Probabilidad
BRA	1.41	Floresta Estadual São Judas Tadeu	Forest	Baja Probabilidad
BRA	6.39	Área De Proteção Ambiental Do Maciço Central	Environmental Protection Area	Baja Probabilidad
BRA	0.75	Reserva Particular Do Patrimônio Natural Mata Do Macuco	Natural Heritage Private Reserve	Baja Probabilidad



BRA	0.93	Reserva Particular Do Patrimônio Natural Fazenda Miosótis	Natural Heritage Private Reserve	Baja Probabilidad
BRA	1.64	Refúgio De Vida Silvestre Mata De Caraúna	Wildlife Refuge	Baja Probabilidad
BRA	0.07	Reserva Particular Do Patrimônio Natural Estadual Córrego Cascata	Natural Heritage Private Reserve	Baja Probabilidad
BRA	33.31	Monumento Natural Municipal Do Pico Do Itaguare	Natural Monument	Baja Probabilidad
BRA	0.36	Reserva Particular Do Patrimônio Natural Bozi	Natural Heritage Private Reserve	Baja Probabilidad
BRA	1.27	Monumento Natural Municipal Da Pedra Do Colégio	Natural Monument	Baja Probabilidad
BRA	0.02	Reserva Particular Do Patrimônio Natural Yara Brunini	Natural Heritage Private Reserve	Baja Probabilidad
BRA	0.29	Reserva Particular Do Patrimônio Natural Rancho Chapadão	Natural Heritage Private Reserve	Baja Probabilidad
BRA	0.07	Reserva Particular Do Patrimônio Natural Gotas Azuis	Natural Heritage Private Reserve	Baja Probabilidad
BRA	30.35	Reserva Particular Do Patrimônio Natural Cachoeiras Do São Bento	Natural Heritage Private Reserve	Baja Probabilidad
BRA	0.02	Reserva Particular Do Patrimônio Natural Caldeirão	Natural Heritage Private Reserve	Baja Probabilidad
BRA	0.52	Parque Estadual Zé Bolo Flô	Park	Baja Probabilidad
BRA	0.18	Reserva Particular Do Patrimônio Natural Lençóis	Natural Heritage Private Reserve	Baja Probabilidad
BRA	1.20	Reserva Particular Do Patrimônio Natural Debora	Natural Heritage Private Reserve	Baja Probabilidad
BRA	0.07	Reserva Particular Do Patrimônio Natural Olho Dágua	Natural Heritage Private Reserve	Baja Probabilidad
BRA	4.42	Monumento Natural Estadual Serra Do Gambá	Natural Monument	Baja Probabilidad

BRA	21.78	Área De Proteção Ambiental Da Pedra Lisa	Environmental Protection Area	Baja Probabilidad
BRA	12.41	Rds Itapanhapima	Sustainable Development Reserve	Baja Probabilidad
BRA	5.09	Parque Natural Municipal Chapéu Das Águas	Park	Baja Probabilidad
BRA	221.12	Área De Proteção Ambiental Do Alto Iguaçu	Environmental Protection Area	Baja Probabilidad
BRA	8.72	Estação Ecológica Municipal Ilha Do Lameirão	Ecological Station	Baja Probabilidad
BRA	0.04	Reserva Particular Do Patrimônio Natural Sítio Monte Alegre 1B	Natural Heritage Private Reserve	Baja Probabilidad
BRA	14.58	Monumento Natural Canyons E Corredeiras Do Rio Sono	Natural Monument	Baja Probabilidad
BRA	0.05	Parque Natural Municipal De Tabuazeiro	Park	Baja Probabilidad
BRA	0.16	Reserva Particular Do Patrimônio Natural Quero-Quero	Natural Heritage Private Reserve	Baja Probabilidad
BRA	27.19	Apa Planalto Do Turvo	Environmental Protection Area	Baja Probabilidad
BRA	0.53	Reserva Particular Do Patrimônio Natural Reserva Mato Grosso Ii	Natural Heritage Private Reserve	Baja Probabilidad
BRA	0.03	Parque Natural Municipal Peroba Rosa	Park	Baja Probabilidad
BRA	0.07	Reserva Particular Do Patrimônio Natural Xodó	Natural Heritage Private Reserve	Baja Probabilidad
BRA	0.03	Reserva Particular Do Patrimônio Natural Mutinga	Natural Heritage Private Reserve	Baja Probabilidad
BRA	0.60	Reserva Particular Do Patrimônio Natural Dois Peões	Natural Heritage Private Reserve	Baja Probabilidad
BRA	0.25	Parque Natural Municipal Três Coqueiros	Park	Baja Probabilidad
BRA	9.55	Reserva Particular Do Patrimônio Natural Rumo Ao Oeste	Natural Heritage Private Reserve	Baja Probabilidad

BRA	0.08	Reserva Particular Do Patrimônio Natural Boa Vista E Pharol	Natural Heritage Private Reserve	Baja Probabilidad
BRA	1.07	Parque Natural Municipal Dos Jatobás	Park	Baja Probabilidad
BRA	0.24	Reserva Particular Do Patrimônio Natural Refúgio Do Bugio	Natural Heritage Private Reserve	Baja Probabilidad
BRA	0.37	Parque Natural Municipal Freymund Germer	Park	Baja Probabilidad
BRA	0.15	Reserva Particular Do Patrimônio Natural Vovó Dindinha	Natural Heritage Private Reserve	Baja Probabilidad
BRA	1.31	Refúgio De Vida Silvestre Mata Do Contra-Açude	Wildlife Refuge	Baja Probabilidad
BRA	1,979.70	Reserva Extrativista Canutama	Extractive Reserve	Baja Probabilidad
BRA	6.77	Reserva Particular Do Patrimônio Natural Fazenda São Geraldo	Natural Heritage Private Reserve	Baja Probabilidad
BRA	0.06	Reserva Particular Do Patrimônio Natural Ribeira E Soledade	Natural Heritage Private Reserve	Baja Probabilidad
BRA	9.79	Reserva Particular Do Patrimônio Natural Douradinho	Natural Heritage Private Reserve	Baja Probabilidad
BRA	0.35	Parque Natural Municipal Do Intelecto	Park	Baja Probabilidad
BRA	1.66	Estação Ecológica Do Noroeste Paulista	Ecological Station	Baja Probabilidad
BRA	1.34	Parque Estadual Cerca Grande	Park	Baja Probabilidad
BRA	2.65	Reserva Particular Do Patrimônio Natural Renascer	Natural Heritage Private Reserve	Baja Probabilidad
BRA	3.93	Reserva Particular Do Patrimônio Natural Engelhardt	Natural Heritage Private Reserve	Baja Probabilidad
BRA	9.14	Parque Natural Municipal Do Curió	Park	Baja Probabilidad
BRA	0.39	Monumento Natural Experiência Da Jaguará	Natural Monument	Baja Probabilidad

BRA	6.71	Reserva Particular Do Patrimônio Natural Fazenda Nhumirim	Natural Heritage Private Reserve	Baja Probabilidad
BRA	31.56	Monumento Natural Estadual Da Pedra Do Baú	Natural Monument	Baja Probabilidad
BRA	0.18	Reserva Particular Do Patrimônio Natural Douglas Vieira Soares	Natural Heritage Private Reserve	Baja Probabilidad
BRA	16.64	Área De Proteção Ambiental Da Serra Da Bolívia	Environmental Protection Area	Baja Probabilidad
BRA	19.41	Floresta Estadual Pederneiras	Forest	Baja Probabilidad
BRA	0.02	Reserva Particular Do Patrimônio Natural Duas Pedras	Natural Heritage Private Reserve	Baja Probabilidad
BRA	3.56	Refúgio De Vida Silvestre Serra Do Cumarú	Wildlife Refuge	Baja Probabilidad
BRA	0.08	Reserva Particular Do Patrimônio Natural Passos	Natural Heritage Private Reserve	Baja Probabilidad
BRA	2,808.13	Apa Piracicaba Juquerí-Mirim Area li	Environmental Protection Area	Baja Probabilidad
BRA	0.21	Reserva Particular Do Patrimônio Natural Santa Clara	Natural Heritage Private Reserve	Baja Probabilidad
BRA	0.06	Reserva Particular Do Patrimônio Natural Soledade	Natural Heritage Private Reserve	Baja Probabilidad
BRA	1.18	Reserva Particular Do Patrimônio Natural Fazenda Sambaiba	Natural Heritage Private Reserve	Baja Probabilidad
BRA	80.57	Reserva Particular Do Patrimônio Natural Fazenda Santa Sofia	Natural Heritage Private Reserve	Baja Probabilidad
BRA	17.60	Reserva Particular Do Patrimônio Natural Peugeot-Onf-Brasil	Natural Heritage Private Reserve	Baja Probabilidad
BRA	0.10	Reserva Particular Do Patrimônio Natural Alto Da Serra	Natural Heritage Private Reserve	Baja Probabilidad
BRA	0.25	Rppn Sitio Manaca	Natural Heritage Private Reserve	Baja Probabilidad

BRA	2.92	Reserva Particular Do Patrimônio Natural Cabeceira Do Prata	Natural Heritage Private Reserve	Baja Probabilidad
BRA	85.36	Estação Ecológica Rio Flor Do Prado	Ecological Station	Baja Probabilidad
BRA	1.42	Parque Natural Municipal Da Caieira	Park	Baja Probabilidad
BRA	0.09	Reserva Particular Do Patrimônio Natural São José	Natural Heritage Private Reserve	Baja Probabilidad
BRA	5.39	Reserva Particular Do Patrimônio Natural Santo Antonio	Natural Heritage Private Reserve	Baja Probabilidad
BRA	0.02	Reserva Particular Do Patrimônio Natural Chalé Club Do Alambary	Natural Heritage Private Reserve	Baja Probabilidad
BRA	20.80	Reserva De Desenvolvimento Sustentável Municipal Piraque-Açú E Piraque-Mirim	Sustainable Development Reserve	Baja Probabilidad
BRA	0.24	Monumento Natural Estadual Várzea Da Lapa	Natural Monument	Baja Probabilidad
BRA	0.24	Reserva Particular Do Patrimônio Natural Cachoeirinha	Natural Heritage Private Reserve	Baja Probabilidad
BRA	0.11	Reserva Particular Do Patrimônio Natural Terra Do Sol E Da Lua	Natural Heritage Private Reserve	Baja Probabilidad
BRA	0.30	Reserva Particular Do Patrimônio Natural Rancho Tucano	Natural Heritage Private Reserve	Baja Probabilidad
BRA	222.11	Parque Estadual Nascentes Do Paranapanema	Park	Baja Probabilidad
BRA	20.15	Área De Proteção Ambiental Do Brilhante	Environmental Protection Area	Baja Probabilidad
BRA	341.79	Reserva Biológica Bom Jesus	Biological Reserve	Baja Probabilidad
BRA	0.06	Reserva Particular Do Patrimônio Natural Das Orquídeas	Natural Heritage Private Reserve	Baja Probabilidad
BRA	32.98	Monumento Natural Estadual Da Pedra Grande	Natural Monument	Baja Probabilidad

BRA	0.04	Rppn Pousada Campos Da Bocaina	Natural Heritage Private Reserve	Baja Probabilidad
BRA	151.18	Parque Estadual De Itaberaba	Park	Baja Probabilidad
BRA	4.50	Parque Natural Municipal Nascentes De Paranapiacaba	Park	Baja Probabilidad
BRA	184.84	Parque Estadual Da Serra Dos Montes Altos	Park	Baja Probabilidad
BRA	0.16	Reserva Particular Do Patrimônio Natural Rio Fundo	Natural Heritage Private Reserve	Baja Probabilidad
BRA	0.03	Reserva Particular Do Patrimônio Natural Remy Luiz Alves	Natural Heritage Private Reserve	Baja Probabilidad
BRA	0.12	Rppn Sitio Kon Tiki	Natural Heritage Private Reserve	Baja Probabilidad
BRA	4.49	Parque Natural Municipal Fazenda Do Carmo	Park	Baja Probabilidad
BRA	0.04	Area De Relevante Interesse Ecologico Parque Ambiental Antonio Danubio Lourenço Da Silva	Area of Relevant Ecological Interest	Baja Probabilidad
BRA	4.31	Reserva Particular Do Patrimônio Natural Cabeceira Da Lagoa	Natural Heritage Private Reserve	Baja Probabilidad
BRA	0.05	Reserva Particular Do Patrimônio Natural Nêga Fulô	Natural Heritage Private Reserve	Baja Probabilidad
BRA	1.41	Monumento Natural Estadual Gruta Rei Do Mato	Natural Monument	Baja Probabilidad
BRA	1.61	Reserva Particular Do Patrimônio Natural Alvorada Do Itaverá	Natural Heritage Private Reserve	Baja Probabilidad
BRA	288.87	Apa Campos Do Jordão	Environmental Protection Area	Baja Probabilidad
BRA	0.95	Parque Estadual Sítio Fundão	Park	Baja Probabilidad
BRA	1.72	Reserva Particular Do Patrimônio Natural Ponte De Pedra	Natural Heritage Private Reserve	Baja Probabilidad
BRA	0.73	Monumento Natural Estadual Peter Lund	Natural Monument	Baja Probabilidad

BRA	256.54	Área De Relevante Interesse Ecológico Japiim Pentecoste	Area of Relevant Ecological Interest	Baja Probabilidad
BRA	461.61	Apa Tietê	Environmental Protection Area	Baja Probabilidad
BRA	0.05	Reserva Particular Do Patrimônio Natural Belas Artes	Natural Heritage Private Reserve	Baja Probabilidad
BRA	2.07	Reserva Particular Do Patrimônio Natural Toca Da Onça	Natural Heritage Private Reserve	Baja Probabilidad
BRA	0.91	Monumento Natural Do Conjunto Espeleológico Do Morro Da Pedreira	Natural Monument	Baja Probabilidad
BRA	0.22	Reserva Particular Do Patrimônio Natural Jardim De Mukunda	Natural Heritage Private Reserve	Baja Probabilidad
BRA	43.97	Parque Natural Municipal Montanhas De Teresópolis	Park	Baja Probabilidad
BRA	690.88	Apa Ibitinga	Environmental Protection Area	Baja Probabilidad
BRA	0.12	Rppn Reserva Do Dadinho	Natural Heritage Private Reserve	Baja Probabilidad
BRA	0.05	Reserva Particular Do Patrimônio Natural Cisne Branco	Natural Heritage Private Reserve	Baja Probabilidad
BRA	93.16	Parque Estadual Restinga De Bertioga	Park	Baja Probabilidad
BRA	0.04	Reserva Particular Do Patrimônio Natural Bei Cantoni	Natural Heritage Private Reserve	Baja Probabilidad
BRA	0.20	Reserva Particular Do Patrimônio Natural Campo Escoteiro Geraldo Hugo Nunes	Natural Heritage Private Reserve	Baja Probabilidad
BRA	0.17	Reserva Particular Do Patrimônio Natural Panapaná	Natural Heritage Private Reserve	Baja Probabilidad
BRA	11.27	Reserva Extrativista Ilha Do Tumba	Extractive Reserve	Baja Probabilidad
BRA	10.92	Área De Proteção Ambiental Municipal Tartarugas	Environmental Protection Area	Baja Probabilidad
BRA	0.88	Refúgio De Vida Silvestre Mata Serra Do Cotovelo	Wildlife Refuge	Baja Probabilidad

BRA	1,425.46	Apa Corumbataí Botucatu Tejupá Perimetro Tejupá	Environmental Protection Area	Baja Probabilidad
BRA	89.61	Área De Proteção Ambiental Bororé- Colônia	Environmental Protection Area	Baja Probabilidad
BRA	4.36	Parque Natural Municipal Do Monte Mochuara	Park	Baja Probabilidad
BRA	251.36	Área De Proteção Ambiental Municipal Do Capivari-Monos	Environmental Protection Area	Baja Probabilidad
BRA	1.16	Parque Natural Municipal Barão De Mauá	Park	Baja Probabilidad
BRA	0.92	Floresta Estadual De Guarulhos	Forest	Baja Probabilidad
BRA	9.45	Área De Proteção Ambiental Do Campo Grande	Environmental Protection Area	Baja Probabilidad
BRA	15,647.36	Área De Proteção Ambiental - Baixo Rio Branco	Environmental Protection Area	Baja Probabilidad
BRA	5.15	Parque Natural Municipal Das Andorinhas	Park	Baja Probabilidad
BRA	0.14	Reserva Particular Do Patrimônio Natural Pedra Branca	Natural Heritage Private Reserve	Baja Probabilidad
BRA	0.19	Reserva Particular Do Patrimônio Natural Lembrança	Natural Heritage Private Reserve	Baja Probabilidad
BRA	2,796.33	Reserva De Desenvolvimento Sustentavel Do Rio Madeira	Sustainable Development Reserve	Baja Probabilidad
BRA	0.04	Reserva Particular Do Patrimônio Natural Pouso Alto	Natural Heritage Private Reserve	Baja Probabilidad
BRA	0.09	Parque Natural Municipal Danziger Hof	Park	Baja Probabilidad
BRA	165.40	Reserva Particular Do Patrimônio Natural Poleiro Grande	Natural Heritage Private Reserve	Baja Probabilidad
BRA	0.93	Reserva Particular Do Patrimônio Natural Refúgio Do Guigó I E Ii	Natural Heritage Private Reserve	Baja Probabilidad



BRA	2.49	Parque Natural Municipal Da Serra De São Domingos	Park	Baja Probabilidad
BRA	0.28	Parque Natural Municipal Pedra Dos Olhos	Park	Baja Probabilidad
BRA	0.21	Parque Natural Municipal Da Biquinha	Park	Baja Probabilidad
BRA	0.59	Reserva Particular Do Patrimônio Natural Oitrem	Natural Heritage Private Reserve	Baja Probabilidad
BRA	75.23	Parque Estadual Serra Do Ouro Branco	Park	Baja Probabilidad
BRA	2.50	Área De Proteção Ambiental Municipal Do Morro Do Vilante	Environmental Protection Area	Baja Probabilidad
BRA	0.01	Area De Relevante Interesse Ecologico Museu Parque Seringal	Area of Relevant Ecological Interest	Baja Probabilidad
BRA	31.52	Area De Proteção Ambiental Municipal Serra Do Sambê	Environmental Protection Area	Baja Probabilidad
BRA	1.21	Parque Estadual Do Sítio Do Rangedor	Park	Baja Probabilidad
BRA	0.01	Reserva Particular Do Patrimônio Natural Itacolomy	Natural Heritage Private Reserve	Baja Probabilidad
BRA	0.22	Reserva Particular Do Patrimônio Natural Rancho Chapadao Ii	Natural Heritage Private Reserve	Baja Probabilidad
BRA	6.14	Parque Natural Municipal De Sertão	Park	Baja Probabilidad
BRA	8.58	Parque Natural Municipal Salão De Pedras	Park	Baja Probabilidad
BRA	0.97	Reserva Particular Do Patrimônio Natural Reserva Ecológica Vale Do Bugio	Natural Heritage Private Reserve	Baja Probabilidad
BRA	22.00	Monumento Natural Estadual Várzea Do Lageado E Serra Do Raio	Natural Monument	Baja Probabilidad
BRA	0.25	Reserva Particular Do Patrimônio Natural Dr. Carlos De Oliveira Ramos	Natural Heritage Private Reserve	Baja Probabilidad
BRA	1.87	Rppn Toca Da Paca	Natural Heritage Private Reserve	Baja Probabilidad

BRA	2,299.21	Parque Estadual Do Araguaiaa	Park	Baja Probabilidad
BRA	26.19	Área De Proteção Ambiental Municipal Do Monte Mochuara	Environmental Protection Area	Baja Probabilidad
BRA	0.31	Monumento Natural Estadual De Santo Antônio	Natural Monument	Baja Probabilidad
BRA	5.15	Reserva Particular Do Patrimônio Natural Fazenda Loanda	Natural Heritage Private Reserve	Baja Probabilidad
BRA	13.48	Refúgio De Vida Silvestre Matas Do Sistema Gurjaú	Wildlife Refuge	Baja Probabilidad
BRA	3.71	Parque Natural Municipal Do Cancão	Park	Baja Probabilidad
BRA	0.10	Parque Natural Municipal Ilha Das Capivaras/Sibara	Park	Baja Probabilidad
BRA	1,505.89	Floresta Estadual Canutama	Forest	Baja Probabilidad
BRA	0.08	Reserva Particular Do Patrimônio Natural Carpi	Natural Heritage Private Reserve	Baja Probabilidad
BRA	0.08	Reserva Particular Do Patrimônio Natural Monte Alegre 1A	Natural Heritage Private Reserve	Baja Probabilidad
BRA	1.36	Parque Natural Municipal Do Campo Grande	Park	Baja Probabilidad
BRA	0.64	Parque Natural Municipal Dom Luiz Gonzaga Fernandes	Park	Baja Probabilidad
BRA	5,095.98	Parque Estadual Do Matupiri	Park	Baja Probabilidad
BRA	0.22	Reserva Particular Do Patrimônio Natural Córrego Frio	Natural Heritage Private Reserve	Baja Probabilidad
BRA	7.41	Reserva De Desenvolvimento Sustentável Municipal Do Manguezal De Cariacica	Sustainable Development Reserve	Baja Probabilidad
BRA	17.30	Reserva De Desenvolvimento Sustentável Municipal Papagaio	Sustainable Development Reserve	Baja Probabilidad

BRA	0.33	Monumento Natural Estadual Lapa Vermelha	Natural Monument	Baja Probabilidad
BRA	0.03	Reserva Particular Do Patrimônio Natural Estela	Natural Heritage Private Reserve	Baja Probabilidad
BRA	300.19	Área De Proteção Ambiental Igarapé São Francisco	Environmental Protection Area	Baja Probabilidad
BRA	274.89	Refugio De Vida Silvestre Da Serra Dos Montes Altos	Wildlife Refuge	Baja Probabilidad
BRA	0.07	Parque Natural Municipal Gruta Da Onça	Park	Baja Probabilidad
BRA	2.58	Monumento Natural Morro De Santo Antônio	Natural Monument	Baja Probabilidad
BRA	1,142.02	Apa Piracicaba Juqueri Mirim Área I	Environmental Protection Area	Baja Probabilidad
BRA	32.17	Monumento Natural Estadual De Itatiaia	Natural Monument	Baja Probabilidad
BRA	0.08	Reserva Particular Do Patrimônio Natural Freisleben	Natural Heritage Private Reserve	Baja Probabilidad
BRA	0.07	Parque Natural Municipal Von Schilgen	Park	Baja Probabilidad
BRA	0.53	Parque Natural Municipal Da Cratera De Colônia	Park	Baja Probabilidad
BRA	4.98	Área De Relevante Interesse Ecológico Do Morro Do Iririú	Area of Relevant Ecological Interest	Baja Probabilidad
BRA	501.04	Apa Jundiá	Environmental Protection Area	Baja Probabilidad
BRA	10.88	Refúgio De Vida Silvestre Dos Morros Do Caraunã E Do Padre	Wildlife Refuge	Baja Probabilidad
BRA	23.74	Monumento Natural Estadual Serra Da Moeda	Natural Monument	Baja Probabilidad
BRA	0.03	Reserva Particular Do Patrimônio Natural Sítio Palmeiras	Natural Heritage Private Reserve	Baja Probabilidad
BRA	5.84	Parque Natural Municipal Do Trabiju	Park	Baja Probabilidad
BRA	7.95	Rppn Floresta Das Aguas Perenes	Natural Heritage Private Reserve	Baja Probabilidad

BRA	3.02	Reserva Particular Do Patrimônio Natural Reserva Ecológica De Guapiaçu	Natural Heritage Private Reserve	Baja Probabilidad
BRA	0.16	Reserva Particular Do Patrimônio Natural Olho D'Água	Natural Heritage Private Reserve	Baja Probabilidad
BRA	2.84	Refúgio De Vida Silvestre Mata De Miritiba	Wildlife Refuge	Baja Probabilidad
BRA	10.09	Parque Estadual Do Papagaio-Charão	Park	Baja Probabilidad
BRA	2.27	Refúgio De Vida Silvestre Mata De Bom Jardim	Wildlife Refuge	Baja Probabilidad
BRA	36.84	Reserva Particular Do Patrimônio Natural Fazenda São Pedro	Natural Heritage Private Reserve	Baja Probabilidad
BRA	38.44	Reserva Particular Do Patrimônio Natural Fazenda Caruara	Natural Heritage Private Reserve	Baja Probabilidad
BRA	0.15	Reserva Particular Do Patrimônio Natural Frilson Matheus Vieira	Natural Heritage Private Reserve	Baja Probabilidad
BRA	0.30	Reserva Particular Do Patrimônio Natural Woodstock	Natural Heritage Private Reserve	Baja Probabilidad
BRA	44.14	Reserva Biológica Do São Donato	Biological Reserve	Baja Probabilidad
BRA	0.16	Reserva Particular Do Patrimônio Natural Agulhas Negras	Natural Heritage Private Reserve	Baja Probabilidad
BRA	51.77	Área De Proteção Ambiental Lago Do Amapá	Environmental Protection Area	Baja Probabilidad
BRA	6.92	Reserva Biológica Municipal Da Mata Do Bispo	Biological Reserve	Baja Probabilidad
BRA	0.19	Reserva Particular Do Patrimônio Natural Sítio Serra Negra	Natural Heritage Private Reserve	Baja Probabilidad
BRA	0.03	Reserva Particular Do Patrimônio Natural Macaco Barbado	Natural Heritage Private Reserve	Baja Probabilidad
BRA	0.21	Reserva Particular Do Patrimônio Natural Simone	Natural Heritage Private Reserve	Baja Probabilidad

BRA	0.12	Reserva Particular Do Patrimônio Natural Verbicaro	Natural Heritage Private Reserve	Baja Probabilidad
BRA	38.73	Reserva Particular Do Patrimônio Natural Fazenda Santo Antônio- Lote 1 C	Natural Heritage Private Reserve	Baja Probabilidad
BRA	0.36	Parque Natural Municipal Dos Puris	Park	Baja Probabilidad
BRA	935.87	Apa Itupararanga	Environmental Protection Area	Baja Probabilidad
BRA	0.63	Refúgio De Vida Silvestre Engenho Moreninho	Wildlife Refuge	Baja Probabilidad
BRA	1,770.13	Reserva De Desenvolvimento Sustentável Do Matupiri	Sustainable Development Reserve	Baja Probabilidad
BRA	1.25	Reserva Particular Do Patrimônio Natural Madeiras	Natural Heritage Private Reserve	Baja Probabilidad
BRA	0.15	Reserva Particular Do Patrimônio Natural Grota Do Sossego	Natural Heritage Private Reserve	Baja Probabilidad
BRA	43.99	Parque Estadual Do Mendanha	Park	Baja Probabilidad
BRA	0.38	Parque Natural Municipal Estoril - Virgílio Simionato	Park	Baja Probabilidad
BRA	82.49	Parque Estadual Da Lagoa Do Açú	Park	Baja Probabilidad
BRA	0.41	Reserva Particular Do Patrimônio Natural Sítio Da Luz	Natural Heritage Private Reserve	Baja Probabilidad
BRA	23.42	Parque Estadual De Sagarana	Park	Baja Probabilidad
BRA	5.13	Estação Ecológica Fernandes Pinheiro	Ecological Station	Baja Probabilidad
BRA	32.67	Reserva Biológica Estadual Da Praia Do Sul	Biological Reserve	Baja Probabilidad
BRA	19.00	Reserva De Desenvolvimento Sustentável Do Aventureiro	Sustainable Development Reserve	Baja Probabilidad
BRA	35.36	Parque Estadual De Itaúnas	Park	Baja Probabilidad
BRA	12.16	Estação Ecológica Rio Dos Touros	Ecological Station	Baja Probabilidad
BRA	2.53	Floresta Estadual Do Passa Dois	Forest	Baja Probabilidad

BRA	0.34	Área De Relevante Interesse Ecológico Da Serra Do Tigre	Area of Relevant Ecological Interest	Baja Probabilidad
BRA	1.67	Reserva Particular Do Patrimônio Natural Da Cabeceira Do Cafôfo	Natural Heritage Private Reserve	Baja Probabilidad
BRA	2.20	Reserva Particular Do Patriomônio Natural Almirante Renato De Miranda Monteiro	Natural Heritage Private Reserve	Baja Probabilidad
BRA	10.75	Monumento Natural Estadual Pico Do Ibituruna	Natural Monument	Baja Probabilidad
BRA	0.18	Reserva Particular Do Patrimônio Natural Fazenda Minas Gerais	Natural Heritage Private Reserve	Baja Probabilidad
BRA	1.06	Parque Natural Municipal Parque Florestal De Sinop	Park	Baja Probabilidad
BRA	0.03	Reserva Particular Do Patrimônio Natural Canto Dos Pássaros Ii	Natural Heritage Private Reserve	Baja Probabilidad
BRA	0.23	Reserva Particular Do Patrimônio Natural Ronco Do Bugio	Natural Heritage Private Reserve	Baja Probabilidad
BRA	1.03	Reserva Particular Do Patrimônio Natural Campos Novos	Natural Heritage Private Reserve	Baja Probabilidad
BRA	0.34	Reserva Particular Do Patrimônio Natural Cachoeira	Natural Heritage Private Reserve	Baja Probabilidad
BRA	0.21	Reserva Particular Do Patrimonio Natural Estadual Das Cascatas	Natural Heritage Private Reserve	Baja Probabilidad
BRA	0.31	Reserva Particular Do Patrimônio Natural Gibeão	Natural Heritage Private Reserve	Baja Probabilidad
BRA	55.12	Reserva Particular Do Patrimônio Natural Estância Caiman	Natural Heritage Private Reserve	Baja Probabilidad
BRA	0.09	Reserva Particular Do Patrimônio Natural Mata Do Professor Baptista	Natural Heritage Private Reserve	Baja Probabilidad

BRA	0.54	Reserva Particular Do Patrimônio Natural Bom Sossego Ii	Natural Heritage Private Reserve	Baja Probabilidad
BRA	0.75	Reserva Particular Do Patrimônio Natural Rio Do Brasil Iv	Natural Heritage Private Reserve	Baja Probabilidad
BRA	0.02	Reserva Particular Do Patrimônio Natural Santuário Rã-Bugio I	Natural Heritage Private Reserve	Baja Probabilidad
BRA	2.67	Reserva Particular Do Patrimônio Natural Da Unisc	Natural Heritage Private Reserve	Baja Probabilidad
BRA	0.41	Reserva Particular Do Patrimônio Natural Natura Mater	Natural Heritage Private Reserve	Baja Probabilidad
BRA	0.29	Reserva Particular Do Patrimônio Natural Buraco Das Araras	Natural Heritage Private Reserve	Baja Probabilidad
BRA	0.44	Reserva Particular Do Patrimônio Natural Ave Natura	Natural Heritage Private Reserve	Baja Probabilidad
BRA	0.89	Reserva Particular Do Patrimônio Natural Rio Do Brasil I	Natural Heritage Private Reserve	Baja Probabilidad
BRA	1.36	Reserva Particular Do Patrimônio Natural Reserva Fazenda Bonito De Cima Vii	Natural Heritage Private Reserve	Baja Probabilidad
BRA	492.87	Parque Nacional Guaricana	Park	Baja Probabilidad
BRA	3.26	Reserva Particular Do Patrimônio Natural Catedral Do Jalapão	Natural Heritage Private Reserve	Baja Probabilidad
BRA	0.18	Reserva Particular Do Patrimônio Natural Fazenda Suspiro	Natural Heritage Private Reserve	Baja Probabilidad
BRA	2.63	Reserva Particular Do Patrimônio Natural Serra Das Almas De Rio De Contas	Natural Heritage Private Reserve	Baja Probabilidad
BRA	125.52	Reserva Particular Do Patrimônio Natural Fazenda Lageado	Natural Heritage Private Reserve	Baja Probabilidad
BRA	3.56	Reserva Biológica De Pinheiro Grosso	Biological Reserve	Baja Probabilidad

BRA	0.13	Reserva Particular Do Patrimônio Natural Mãe Da Mata	Natural Heritage Private Reserve	Baja Probabilidad
BRA	0.14	Reserva Particular Do Patrimônio Natural Águas Claras	Natural Heritage Private Reserve	Baja Probabilidad
BRA	1.54	Reserva Particular Do Patrimônio Natural Reserva Leão Da Montanha	Natural Heritage Private Reserve	Baja Probabilidad
BRA	0.06	Reserva Particular Do Patrimônio Natural Grutinha	Natural Heritage Private Reserve	Baja Probabilidad
BRA	0.15	Reserva Particular Do Patrimônio Natural Aurora Natura	Natural Heritage Private Reserve	Baja Probabilidad
BRA	1.50	Reserva Particular Do Patrimônio Natural Mata Da Califórnia	Natural Heritage Private Reserve	Baja Probabilidad
BRA	0.04	Reserva Particular Do Patrimônio Natural Marie Camille	Natural Heritage Private Reserve	Baja Probabilidad
BRA	0.22	Reserva Particular Do Patrimônio Natural Fazenda Santa Helena - Rn	Natural Heritage Private Reserve	Baja Probabilidad
BRA	0.19	Reserva Particular Do Patrimônio Natural Ilha Encantada	Natural Heritage Private Reserve	Baja Probabilidad
BRA	0.07	Reserva Particular Do Patrimônio Natural Reserva Fazenda Bonito De Cima Ii	Natural Heritage Private Reserve	Baja Probabilidad
BRA	2.78	Parque Natural Municipal Jaceguava	Park	Baja Probabilidad
BRA	0.15	Reserva Particular Do Patrimônio Natural Estadual Rio Da Prata Bugiu	Natural Heritage Private Reserve	Baja Probabilidad
BRA	0.03	Reserva Particular Do Patrimônio Natural Santuário Rã-Bugio Ii	Natural Heritage Private Reserve	Baja Probabilidad
BRA	4.50	Monumento Natural Do Itabira	Natural Monument	Baja Probabilidad
BRA	2.28	Reserva Particular Do Patrimônio Natural Reserva Terravista I	Natural Heritage Private Reserve	Baja Probabilidad



BRA	11.56	Reserva Particular Do Patrimônio Natural Emilio Fiorentino Battistella	Natural Heritage Private Reserve	Baja Probabilidad
BRA	2.68	Parque Natural Municipal Da Mata Atlântica Aldeense	Park	Baja Probabilidad
BRA	3.92	Reserva Particular Do Patrimônio Natural Reserva Maria Vicentini Lopes	Natural Heritage Private Reserve	Baja Probabilidad
BRA	1.46	Reserva Particular Do Patrimônio Natural Rio Da Barra	Natural Heritage Private Reserve	Baja Probabilidad
BRA	0.28	Reserva Particular Do Patrimônio Natural Canto Dos Pássaros	Natural Heritage Private Reserve	Baja Probabilidad
BRA	0.59	Reserva Particular Do Patrimônio Natural Curucaca 4	Natural Heritage Private Reserve	Baja Probabilidad
BRA	3.00	Reserva Particular Do Patrimônio Natural Fazenda Não Me Deixes	Natural Heritage Private Reserve	Baja Probabilidad
BRA	0.16	Reserva Particular Do Patrimônio Natural Portal Das Nascentes	Natural Heritage Private Reserve	Baja Probabilidad
BRA	4.01	Reserva Particular Do Patrimônio Natural Rio Do Brasil Ii	Natural Heritage Private Reserve	Baja Probabilidad
BRA	0.27	Reserva Particular Do Patrimônio Natural Samuel Nobre	Natural Heritage Private Reserve	Baja Probabilidad
BRA	0.12	Reserva Particular Do Patrimônio Natural Brumadinho	Natural Heritage Private Reserve	Baja Probabilidad
BRA	0.54	Reserva Particular Do Patrimônio Natural Raso Do Mandi	Natural Heritage Private Reserve	Baja Probabilidad
BRA	0.45	Reserva Particular Do Patrimônio Natural Canto Da Araponga	Natural Heritage Private Reserve	Baja Probabilidad
BRA	0.24	Reserva Particular Do Patrimônio Natural Curucaca 2	Natural Heritage Private Reserve	Baja Probabilidad
BRA	0.24	Reserva Particular Do Patrimônio Natural Dona Benta E Seu Caboclo	Natural Heritage Private Reserve	Baja Probabilidad

BRA	0.21	Reserva Particular Do Patrimônio Natural Mata Dos Jacus - Resgate Vi	Natural Heritage Private Reserve	Baja Probabilidad
BRA	0.21	Reserva Particular Do Patrimônio Natural Reserva Córrego Vermelho	Natural Heritage Private Reserve	Baja Probabilidad
BRA	0.39	Reserva Particular Do Patrimônio Natural Vale Das Arapongas - Resgate li	Natural Heritage Private Reserve	Baja Probabilidad
BRA	0.41	Reserva Particular Do Patrimônio Natural Irmãos Satelis	Natural Heritage Private Reserve	Baja Probabilidad
BRA	0.32	Reserva Particular Do Patrimônio Natural Curucaca 1	Natural Heritage Private Reserve	Baja Probabilidad
BRA	22.84	Refúgio De Vida Silvestre Estadual Macaúbas	Wildlife Refuge	Baja Probabilidad
BRA	10.36	Refúgio De Vida Silvestre Estadual Serra Das Aroeiras	Wildlife Refuge	Baja Probabilidad
BRA	0.15	Reserva Particular Do Patrimônio Natural Rincão Das Flores	Natural Heritage Private Reserve	Baja Probabilidad
BRA	0.27	Reserva Particular Do Patrimônio Natural José Abdon Malta Marques	Natural Heritage Private Reserve	Baja Probabilidad
BRA	0.45	Reserva Particular Do Patrimônio Natural Porto Franco	Natural Heritage Private Reserve	Baja Probabilidad
BRA	0.14	Reserva Particular Do Patrimônio Natural Pirangy	Natural Heritage Private Reserve	Baja Probabilidad
BRA	0.06	Reserva Particular Do Patrimônio Natural Reserva Fazenda Bonito De Cima lii	Natural Heritage Private Reserve	Baja Probabilidad
BRA	1.00	Reserva Particular Do Patrimônio Natural Prima Luna	Natural Heritage Private Reserve	Baja Probabilidad
BRA	0.05	Reserva Particular Do Patrimônio Natural Sítio Azul	Natural Heritage Private Reserve	Baja Probabilidad

BRA	0.11	Reserva Particular Do Patrimônio Natural Lagoa Encantada Do Morro Da Lucrécia	Natural Heritage Private Reserve	Baja Probabilidad
BRA	0.12	Reserva Particular Do Patrimônio Natural Reserva Fazenda Recanto Das Águas Claras	Natural Heritage Private Reserve	Baja Probabilidad
BRA	0.35	Reserva Particular Do Patrimônio Natural Reserva Serra Do Caramandu	Natural Heritage Private Reserve	Baja Probabilidad
BRA	0.54	Reserva Particular Do Patrimônio Natural Rio Do Brasil V	Natural Heritage Private Reserve	Baja Probabilidad
BRA	2.00	Reserva Particular Do Patrimônio Natural Luizinho Alencar	Natural Heritage Private Reserve	Baja Probabilidad
BRA	2.12	Reserva Particular Do Patrimônio Natural Odir Zanelatto	Natural Heritage Private Reserve	Baja Probabilidad
BRA	6.17	Área De Proteção Ambiental Waldeir Gonçalves - Serra Do Itaóca	Environmental Protection Area	Baja Probabilidad
BRA	5.52	Reserva Particular Do Patrimônio Natural Esperança	Natural Heritage Private Reserve	Baja Probabilidad
BRA	0.08	Reserva Particular Do Patrimônio Natural Reserva Cultura Permanente	Natural Heritage Private Reserve	Baja Probabilidad
BRA	0.42	Reserva Particular Do Patrimônio Natural Reserva Maragato	Natural Heritage Private Reserve	Baja Probabilidad
BRA	8.31	Parque Natural Municipal Veredas Dos Carajás	Park	Baja Probabilidad
BRA	0.36	Reserva Particular Do Patrimônio Natural Taipa Rio Do Couro	Natural Heritage Private Reserve	Baja Probabilidad
BRA	0.67	Reserva Particular Do Patrimônio Natural Passarim Ii	Natural Heritage Private Reserve	Baja Probabilidad
BRA	3.63	Reserva Particular Do Patrimônio Natural Dunas De Santo Antônio	Natural Heritage Private Reserve	Baja Probabilidad

BRA	2.91	Reserva Particular Do Patrimônio Natural Reserva Siriema	Natural Heritage Private Reserve	Baja Probabilidad
BRA	5.24	Área De Proteção Ambiental Monte Urubu	Environmental Protection Area	Baja Probabilidad
BRA	3.90	Reserva Particular Do Patrimônio Natural Nascentes Do Rio Araguaia	Natural Heritage Private Reserve	Baja Probabilidad
BRA	0.23	Reserva Particular Do Patrimônio Natural Rio Vermelho	Natural Heritage Private Reserve	Baja Probabilidad
BRA	0.01	Reserva Particular Do Patrimônio Natural Pé Da Laje	Natural Heritage Private Reserve	Baja Probabilidad
BRA	1.76	Parque Natural Municipal Do Banhado	Park	Baja Probabilidad
BRA	7.56	Reserva Particular Do Patrimônio Natural Fazenda Salobro	Natural Heritage Private Reserve	Baja Probabilidad
BRA	0.79	Reserva Particular Do Patrimônio Natural Das Dunas	Natural Heritage Private Reserve	Baja Probabilidad
BRA	6,662.06	Estação Ecológica Alto Maués	Ecological Station	Baja Probabilidad
BRA	0.06	Reserva Particular Do Patrimônio Natural Reserva Fazenda São Miguel Ii	Natural Heritage Private Reserve	Baja Probabilidad
BRA	3.43	Reserva Particular Do Patrimônio Natural Fazenda Calixto	Natural Heritage Private Reserve	Baja Probabilidad
BRA	0.23	Reserva Particular Do Patrimônio Natural Klagesi	Natural Heritage Private Reserve	Baja Probabilidad
BRA	0.18	Reserva Particular Do Patrimônio Natural Pilões	Natural Heritage Private Reserve	Baja Probabilidad
BRA	0.34	Reserva Particular Do Patrimônio Natural Fazenda São Miguel	Natural Heritage Private Reserve	Baja Probabilidad
BRA	0.29	Parque Natural Municipal Felisberto Neves	Park	Baja Probabilidad
BRA	0.78	Reserva Particular Do Patrimônio Natural Curucaca 3	Natural Heritage Private Reserve	Baja Probabilidad

BRA	63.13	Reserva Particular Do Patrimônio Natural Emilio Einfeld Filho	Natural Heritage Private Reserve	Baja Probabilidad
BRA	1.31	Reserva Particular Do Patrimônio Natural Reserva Umburana	Natural Heritage Private Reserve	Baja Probabilidad
BRA	40.20	Reserva Particular Do Patrimônio Natural Grande Floresta Das Araucárias	Natural Heritage Private Reserve	Baja Probabilidad
BRA	0.91	Reserva Particular Do Patrimônio Natural Natura Cerrada	Natural Heritage Private Reserve	Baja Probabilidad
BRA	2.15	Reserva Particular Do Patrimônio Natural Canto Dos Pássaros	Natural Heritage Private Reserve	Baja Probabilidad
BRA	0.11	Reserva Particular Do Patrimônio Natural Estadual Pedra Branca	Natural Heritage Private Reserve	Baja Probabilidad
BRA	0.39	Reserva Particular Do Patrimônio Natural Ecocerrado Brasil	Natural Heritage Private Reserve	Baja Probabilidad
BRA	0.37	Reserva Particular Do Patrimônio Natural Mata Do Bugio	Natural Heritage Private Reserve	Baja Probabilidad
BRA	20.39	Reserva Particular Do Patrimônio Natural Mata Estrela	Natural Heritage Private Reserve	Baja Probabilidad
BRA	0.40	Reserva Particular Do Patrimônio Natural Terra Dos Sabiás	Natural Heritage Private Reserve	Baja Probabilidad
BRA	0.79	Reserva Particular Do Patrimônio Natural Corredeiras Do Rio Itajaí Ii	Natural Heritage Private Reserve	Baja Probabilidad
BRA	0.04	Reserva Particular Do Patrimônio Natural Maria Maria	Natural Heritage Private Reserve	Baja Probabilidad
BRA	1.30	Parque Natural Municipal Do Morro Da Cruz	Park	Baja Probabilidad
BRA	0.20	Monumento Natural Municipal Gruta Nossa Senhora Da Lapa	Natural Monument	Baja Probabilidad

BRA	2.68	Reserva Particular Do Patrimônio Natural Reserva Jurema	Natural Heritage Private Reserve	Baja Probabilidad
BRA	2.09	Reserva Particular Do Patrimônio Natural Reserva Calaça	Natural Heritage Private Reserve	Baja Probabilidad
BRA	2.99	Reserva Particular Do Patrimônio Natural Fazenda Morrinhos	Natural Heritage Private Reserve	Baja Probabilidad
BRA	0.56	Reserva Particular Do Patrimônio Natural Joaquim Theodoro De Moraes	Natural Heritage Private Reserve	Baja Probabilidad
BRA	0.03	Reserva Particular Do Patrimônio Natural Prati	Natural Heritage Private Reserve	Baja Probabilidad
BRA	0.25	Reserva Particular Do Patrimônio Natural Bosque Dos Samambaias - Resgate V	Natural Heritage Private Reserve	Baja Probabilidad
BRA	0.20	Reserva Particular Do Patrimônio Natural Rio Das Lontras	Natural Heritage Private Reserve	Baja Probabilidad
BRA	7.62	Reserva Particular Do Patrimônio Natural Do Caju	Natural Heritage Private Reserve	Baja Probabilidad
BRA	0.15	Reserva Particular Do Patrimônio Natural Mata Da Serra	Natural Heritage Private Reserve	Baja Probabilidad
BRA	0.09	Reserva Particular Do Patrimônio Natural Serra Do Contente	Natural Heritage Private Reserve	Baja Probabilidad
BRA	4.87	Reserva Particular Do Patrimônio Natural Fazenda Bosco	Natural Heritage Private Reserve	Baja Probabilidad
BRA	3.33	Reserva Particular Do Patrimônio Natural Corredeiras Do Rio Itajaí	Natural Heritage Private Reserve	Baja Probabilidad
BRA	0.44	Reserva Particular Do Patrimônio Natural Jader Ferreira Ramos	Natural Heritage Private Reserve	Baja Probabilidad
BRA	5.16	Reserva Particular Do Patrimônio Natural Fazenda Boa Esperança	Natural Heritage Private Reserve	Baja Probabilidad

BRA	2.08	Reserva Particular Do Patrimônio Natural Elias Andrade	Natural Heritage Private Reserve	Baja Probabilidad
BRA	0.49	Parque Natural Municipal Elci Rolla Guerra	Park	Baja Probabilidad
BRA	0.08	Reserva Particular Do Patrimônio Natural Reserva Fazenda Bonito De Cima Vi	Natural Heritage Private Reserve	Baja Probabilidad
BRA	1.31	Reserva Particular Do Patrimônio Natural Urú	Natural Heritage Private Reserve	Baja Probabilidad
BRA	0.44	Reserva Particular Do Patrimônio Natural Rio Das Furnas Ii	Natural Heritage Private Reserve	Baja Probabilidad
BRA	0.29	Reserva Particular Do Patrimônio Natural Reserva Fazenda Bonito De Cima I	Natural Heritage Private Reserve	Baja Probabilidad
BRA	0.43	Reserva Particular Do Patrimônio Natural Reserva Fazenda São Bernardo Ii	Natural Heritage Private Reserve	Baja Probabilidad
BRA	1.44	Reserva Particular Do Patrimônio Natural Reserva Terravista Ii	Natural Heritage Private Reserve	Baja Probabilidad
BRA	0.23	Reserva Particular Do Patrimônio Natural Reserva Fazenda Hr - Douradinho	Natural Heritage Private Reserve	Baja Probabilidad
BRA	0.30	Parque Natural Municipal Do Setor Santa Cruz	Park	Baja Probabilidad
BRA	2.54	Reserva Particular Do Patrimônio Natural Arara Vermelha	Natural Heritage Private Reserve	Baja Probabilidad
BRA	1.02	Reserva Particular Do Patrimônio Natural Volta Do Rio	Natural Heritage Private Reserve	Baja Probabilidad
BRA	0.37	Floresta Estadual Córrego Da Biquinha	Forest	Baja Probabilidad
BRA	160.95	Área De Proteção Ambiental Água Santa De Minas	Environmental Protection Area	Baja Probabilidad

BRA	0.60	Reserva Particular Do Patrimônio Natural Fazenda Santa Terezinha	Natural Heritage Private Reserve	Baja Probabilidad
BRA	0.05	Reserva Particular Do Patrimônio Natural Retiro Tun	Natural Heritage Private Reserve	Baja Probabilidad
BRA	5.00	Reserva Particular Do Patrimônio Natural Primavera I	Natural Heritage Private Reserve	Baja Probabilidad
BRA	4.27	Reserva Particular Do Patrimônio Natural Poço Fundo	Natural Heritage Private Reserve	Baja Probabilidad
BRA	1.45	Reserva Particular Do Patrimônio Natural Inhotim	Natural Heritage Private Reserve	Baja Probabilidad
BRA	8.25	Reserva Particular Do Patrimônio Natural Mãe Da Lua	Natural Heritage Private Reserve	Baja Probabilidad
BRA	0.33	Reserva Particular Do Patrimônio Natural Vale Das Pedras	Natural Heritage Private Reserve	Baja Probabilidad
BRA	2.28	Reserva Particular Do Patrimônio Natural Passarim	Natural Heritage Private Reserve	Baja Probabilidad
BRA	0.16	Reserva Particular Do Patrimônio Natural Tayná	Natural Heritage Private Reserve	Baja Probabilidad
BRA	0.18	Reserva Particular Do Patrimônio Natural Santa Fé	Natural Heritage Private Reserve	Baja Probabilidad
BRA	0.14	Reserva Particular Do Patrimônio Natural Corvo Branco	Natural Heritage Private Reserve	Baja Probabilidad
BRA	17.08	Área De Proteção Ambiental Da Lagoa De Cima	Environmental Protection Area	Baja Probabilidad
BRA	0.41	Reserva Particular Do Patrimônio Natural Cava Ii	Natural Heritage Private Reserve	Baja Probabilidad
BRA	1.57	Reserva Particular Do Patrimônio Natural Cruz Preta	Natural Heritage Private Reserve	Baja Probabilidad
BRA	0.24	Reserva Particular Do Patrimônio Natural Rildo De Oliveira Gomes Ii	Natural Heritage Private Reserve	Baja Probabilidad



BRA	0.30	Reserva Particular Do Patrimônio Natural Alto Da Boa Vista - Resgate Viii	Natural Heritage Private Reserve	Baja Probabilidad
BRA	0.11	Reserva Particular Do Patrimônio Natural Três Pontões	Natural Heritage Private Reserve	Baja Probabilidad
BRA	0.10	Reserva Particular Do Patrimônio Natural Reserva Rio Das Furnas	Natural Heritage Private Reserve	Baja Probabilidad
BRA	0.45	Reserva Particular Do Patrimônio Natural Reserva Fazenda Bonito De Cima Iv	Natural Heritage Private Reserve	Baja Probabilidad
BRA	2.16	Reserva Particular Do Patrimônio Natural Fazenda Arizona	Natural Heritage Private Reserve	Baja Probabilidad
BRA	126.10	Reserva Particular Do Patrimônio Natural Reserva Natural Engenheiro Eliezer Batista	Natural Heritage Private Reserve	Baja Probabilidad
BRA	0.26	Reserva Particular Do Patrimônio Natural Bom Sossego Iii	Natural Heritage Private Reserve	Baja Probabilidad
BRA	0.09	Reserva Particular Do Patrimônio Natural Rio Dos Monos	Natural Heritage Private Reserve	Baja Probabilidad
BRA	0.34	Reserva Particular Do Patrimônio Natural Vila Amanda	Natural Heritage Private Reserve	Baja Probabilidad
BRA	0.91	Reserva Particular Do Patrimônio Natural Pedra Da Água	Natural Heritage Private Reserve	Baja Probabilidad
BRA	0.56	Reserva Particular Do Patrimônio Natural Das Araucárias Gigantes	Natural Heritage Private Reserve	Baja Probabilidad
BRA	0.19	Reserva Particular Do Patrimônio Natural Nova Aurora	Natural Heritage Private Reserve	Baja Probabilidad
BRA	0.32	Reserva Particular Do Patrimônio Natural Refúgio Do Macuco	Natural Heritage Private Reserve	Baja Probabilidad
BRA	4.16	Reserva Particular Do Patrimônio Natural Chácara Edith	Natural Heritage Private Reserve	Baja Probabilidad

BRA	0.24	Reserva Particular Do Patrimônio Natural Córrego Floresta	Natural Heritage Private Reserve	Baja Probabilidad
BRA	0.36	Reserva Particular Do Patrimônio Natural Cícero Almeida	Natural Heritage Private Reserve	Baja Probabilidad
BRA	3.17	Reserva Particular Do Patrimônio Natural Serra Do Lucindo	Natural Heritage Private Reserve	Baja Probabilidad
BRA	0.06	Reserva Particular Do Patrimônio Natural Alimericino Gomes Carvalho	Natural Heritage Private Reserve	Baja Probabilidad
BRA	0.06	Reserva Particular Do Patrimônio Natural Bosque De Canela	Natural Heritage Private Reserve	Baja Probabilidad
BRA	3.57	Reserva Particular Do Patrimônio Natural Rio Do Brasil Iii	Natural Heritage Private Reserve	Baja Probabilidad
BRA	0.16	Reserva Particular Do Patrimônio Natural Jatobá	Natural Heritage Private Reserve	Baja Probabilidad
BRA	0.92	Reserva Particular Do Patrimônio Natural Santa Dulce De Cima	Natural Heritage Private Reserve	Baja Probabilidad
BRA	0.04	Reserva Particular Do Patrimônio Natural Portal Das Nascentes Ii	Natural Heritage Private Reserve	Baja Probabilidad
BRA	0.02	Reserva Particular Do Patrimônio Natural Lemke	Natural Heritage Private Reserve	Baja Probabilidad
BRA	0.05	Reserva Particular Do Patrimônio Natural Francisco Braz De Oliveira	Natural Heritage Private Reserve	Baja Probabilidad
BRA	0.81	Reserva Particular Do Patrimônio Natural Parque Botânico Dos Kaiapós	Natural Heritage Private Reserve	Baja Probabilidad
BRA	22.38	Reserva Particular Do Patrimônio Natural Veredas Do Pratudinho	Natural Heritage Private Reserve	Baja Probabilidad
BRA	2.44	Parque Natural Municipal Augusto Ruschi	Park	Baja Probabilidad
BRA	1.68	Parque Natural Municipal Bororé	Park	Baja Probabilidad

BRA	0.11	Reserva Particular Do Patrimônio Natural Neiva, Patrícia, Cláudia E Alexandra	Natural Heritage Private Reserve	Baja Probabilidad
BRA	30.90	Parque Natural Municipal Do Tabuleiro	Park	Baja Probabilidad
BRA	0.15	Reserva Particular Do Patrimônio Natural Guanandi	Natural Heritage Private Reserve	Baja Probabilidad
BRA	0.34	Reserva Particular Do Patrimônio Natural Reserva Ecológica De Guapiaçu 2	Natural Heritage Private Reserve	Baja Probabilidad
BRA	0.01	Reserva Particular Do Patrimônio Natural Reserva Do Sossego I	Natural Heritage Private Reserve	Baja Probabilidad
BRA	0.22	Reserva Particular Do Patrimônio Natural Mico Leão Dourado	Natural Heritage Private Reserve	Baja Probabilidad
BRA	0.07	Reserva Particular Do Patrimônio Natural Fonte De Luz	Natural Heritage Private Reserve	Baja Probabilidad
BRA	4.96	Reserva Particular Do Patrimônio Natural Cahy	Natural Heritage Private Reserve	Baja Probabilidad
BRA	0.26	Reserva Particular Do Patrimônio Natural Santuário Das Pedras	Natural Heritage Private Reserve	Baja Probabilidad
BRA	0.25	Reserva Particular Do Patrimônio Natural Sítio Picada	Natural Heritage Private Reserve	Baja Probabilidad
BRA	56.47	Área De Proteção Ambiental Da Região Metropolitana De Belém	Environmental Protection Area	Baja Probabilidad
BRA	8.87	Reserva Particular Do Patrimônio Natural Sonhada	Natural Heritage Private Reserve	Baja Probabilidad
BRA	0.83	Reserva Particular Do Patrimônio Natural Rogério Marinho	Natural Heritage Private Reserve	Baja Probabilidad
BRA	0.04	Reserva Particular Do Patrimônio Natural Passaredo	Natural Heritage Private Reserve	Baja Probabilidad

BRA	0.84	Reserva Particular Do Patrimônio Natural Jacuba Velha	Natural Heritage Private Reserve	Baja Probabilidad
BRA	1.59	Reserva Particular Do Patrimônio Natural Santa Maria Ii	Natural Heritage Private Reserve	Baja Probabilidad
BRA	87.17	Reserva Particular Do Patrimônio Natural Reserva Natural Do Tombador	Natural Heritage Private Reserve	Baja Probabilidad
BRA	1.07	Reserva Particular Do Patrimônio Natural Ponte De Pedra	Natural Heritage Private Reserve	Baja Probabilidad
BRA	1.72	Reserva Particular Do Patrimônio Natural Recanto Da Serra Negra	Natural Heritage Private Reserve	Baja Probabilidad
BRA	2.70	Reserva Particular Do Patrimônio Natural Nascentes Do Rio Tocantins	Natural Heritage Private Reserve	Baja Probabilidad
BRA	1.25	Parque Natural Municipal Itaim	Park	Baja Probabilidad
BRA	0.44	Reserva Particular Do Patrimônio Natural Soluar	Natural Heritage Private Reserve	Baja Probabilidad
BRA	0.02	Reserva Particular Do Patrimônio Natural Bicho Preguiça	Natural Heritage Private Reserve	Baja Probabilidad
BRA	0.15	Reserva Particular Do Patrimônio Natural Fazenda Serrinha	Natural Heritage Private Reserve	Baja Probabilidad
BRA	1.85	Reserva Particular Do Patrimônio Natural Graziela Maciel Barroso	Natural Heritage Private Reserve	Baja Probabilidad
BRA	0.48	Reserva Particular Do Patrimônio Natural Vale Do Sossego	Natural Heritage Private Reserve	Baja Probabilidad
BRA	0.08	Reserva Particular Do Patrimônio Natural Canto Do Senhor	Natural Heritage Private Reserve	Baja Probabilidad
BRA	0.76	Reserva Particular Do Patrimônio Natural Reserva Natural Sítio Palmeiras	Natural Heritage Private Reserve	Baja Probabilidad
BRA	2.87	Reserva Particular Do Patrimônio Natural Itamarandiba	Natural Heritage Private Reserve	Baja Probabilidad

BRA	0.16	Reserva Particular Do Patrimônio Natural Belo Monte	Natural Heritage Private Reserve	Baja Probabilidad
BRA	0.93	Reserva Particular Do Patrimônio Natural Cachoeira Das Pedras Bonitas	Natural Heritage Private Reserve	Baja Probabilidad
BRA	0.97	Reserva Particular Do Patrimônio Natural Santa Maria I	Natural Heritage Private Reserve	Baja Probabilidad
BRA	0.31	Reserva Particular Do Patrimônio Natural Matumbo	Natural Heritage Private Reserve	Baja Probabilidad
BRA	0.60	Reserva Particular Do Patrimônio Natural Catingueiro	Natural Heritage Private Reserve	Baja Probabilidad
BRA	312.71	Parque Nacional Da Serra Do Gandarela	Park	Baja Probabilidad
BRA	0.20	Reserva Particular Do Patrimônio Natural Alto Da Mantiqueira	Natural Heritage Private Reserve	Baja Probabilidad
BRA	3.27	Parque Natural Municipal Varginha	Park	Baja Probabilidad
BRA	1.71	Reserva Particular Do Patrimônio Natural Flor Do Norte Ii	Natural Heritage Private Reserve	Baja Probabilidad
BRA	3.85	Reserva Particular Do Patrimônio Natural Rio Capitão	Natural Heritage Private Reserve	Baja Probabilidad
BRA	1.60	Reserva Particular Do Patrimônio Natural Santa Maria Iii	Natural Heritage Private Reserve	Baja Probabilidad
BRA	105.78	Área De Relevante Interesse Ecológico Corredor Ecológico Lagoa Encantada / Serra Do Conduru	Area of Relevant Ecological Interest	Baja Probabilidad
BRA	3.02	Reserva Particular Do Patrimônio Natural Ilhas Alexandre Rodrigues Ferreira	Natural Heritage Private Reserve	Baja Probabilidad
BRA	1.31	Reserva Particular Do Patrimônio Natural Chanceler Edson Queiroz	Natural Heritage Private Reserve	Baja Probabilidad
BRA	1.09	Reserva Particular Do Patrimônio Natural Serra Grande	Natural Heritage Private Reserve	Baja Probabilidad

BRA	27.62	Reserva Particular Do Patrimônio Natural Bico Do Javaés	Natural Heritage Private Reserve	Baja Probabilidad
BRA	0.10	Reserva Particular Do Patrimônio Natural Farroupilha	Natural Heritage Private Reserve	Baja Probabilidad
BRA	0.47	Reserva Particular Do Patrimônio Natural Fazenda Serra Do Ribeirão	Natural Heritage Private Reserve	Baja Probabilidad
BRA	3.97	Reserva Particular Do Patrimônio Natural Riacho Das Pedras	Natural Heritage Private Reserve	Baja Probabilidad
BRA	0.04	Reserva Particular Do Patrimônio Natural Canto Da Mata	Natural Heritage Private Reserve	Baja Probabilidad
BRA	80.41	Parque Estadual Da Pedra Selada	Park	Baja Probabilidad
BRA	0.02	Reserva Particular Do Patrimônio Natural Aves Gerais	Natural Heritage Private Reserve	Baja Probabilidad
BRA	234.51	Área De Proteção Ambiental Do Itacuru	Environmental Protection Area	Baja Probabilidad
BRA	0.63	Reserva Particular Do Patrimônio Natural Helico	Natural Heritage Private Reserve	Baja Probabilidad
BRA	0.48	Reserva Particular Do Patrimônio Natural Maria Batista	Natural Heritage Private Reserve	Baja Probabilidad
BRA	0.77	Reserva Particular Do Patrimônio Natural Reserva São José	Natural Heritage Private Reserve	Baja Probabilidad
BRA	3.04	Reserva Particular Do Patrimônio Natural Flor Do Norte I	Natural Heritage Private Reserve	Baja Probabilidad
BRA	1.20	Reserva Particular Do Patrimônio Natural Paulino Velôso Camêlo	Natural Heritage Private Reserve	Baja Probabilidad
BRA	3.18	Reserva Particular Do Patrimônio Natural Integra O Parque	Natural Heritage Private Reserve	Baja Probabilidad
BRA	0.06	Reserva Particular Do Patrimônio Natural Pau Terra	Natural Heritage Private Reserve	Baja Probabilidad

BRA	0.90	Reserva Particular Do Patrimônio Natural Prata	Natural Heritage Private Reserve	Baja Probabilidad
BRA	4.98	Reserva Particular Do Patrimônio Natural Primavera	Natural Heritage Private Reserve	Baja Probabilidad
BRA	0.01	Reserva Particular Do Patrimônio Natural Reserva Do Sossego Ii	Natural Heritage Private Reserve	Baja Probabilidad
BRA	0.56	Reserva Particular Do Patrimônio Natural Gália	Natural Heritage Private Reserve	Baja Probabilidad
BRA	0.19	Reserva Particular Do Patrimônio Natural Jardim Das Delícias	Natural Heritage Private Reserve	Baja Probabilidad
BRA	5.08	Reserva Particular Do Patrimônio Natural Três Morros	Natural Heritage Private Reserve	Baja Probabilidad
BRA	0.15	Reserva Particular Do Patrimônio Natural Vó Belar	Natural Heritage Private Reserve	Baja Probabilidad
BRA	0.19	Reserva Particular Do Patrimônio Natural Perna Do Pirata	Natural Heritage Private Reserve	Baja Probabilidad
BRA	0.71	Reserva Particular Do Patrimônio Natural São Bartolomeu	Natural Heritage Private Reserve	Baja Probabilidad
BRA	0.57	Reserva Particular Do Patrimônio Natural Triângulo	Natural Heritage Private Reserve	Baja Probabilidad
BRA	1.13	Reserva Particular Do Patrimônio Natural Boa União	Natural Heritage Private Reserve	Baja Probabilidad
BRA	8.18	Reserva Particular Do Patrimônio Natural Fazenda Figueira	Natural Heritage Private Reserve	Baja Probabilidad
BRA	0.10	Reserva Particular Do Patrimônio Natural Cachoeira Alta	Natural Heritage Private Reserve	Baja Probabilidad
BRA	24.51	Reserva Particular Do Patrimônio Natural Cristalino I	Natural Heritage Private Reserve	Baja Probabilidad
BRA	0.04	Reserva Particular Do Patrimônio Natural Vale Das Copaibeiras	Natural Heritage Private Reserve	Baja Probabilidad

BRA	0.07	Reserva Particular Do Patrimônio Natural Rio Jardim	Natural Heritage Private Reserve	Baja Probabilidad
BRA	122.79	Área De Proteção Ambiental Vargem Das Flores	Environmental Protection Area	Baja Probabilidad
BRA	370.40	Área De Proteção Ambiental Da Serra Dourada	Environmental Protection Area	Baja Probabilidad
BRA	1.12	Reserva Particular Do Patrimônio Natural Santa Cecília	Natural Heritage Private Reserve	Baja Probabilidad
BRA	0.03	Reserva Particular Do Patrimônio Natural Aguas Claras li	Natural Heritage Private Reserve	Baja Probabilidad
BRA	3.32	Monumento Natural Municipal Da Serra Da Bolívia	Natural Monument	Baja Probabilidad
BRA	1.53	Reserva Particular Do Patrimônio Natural Duas Pedras	Natural Heritage Private Reserve	Baja Probabilidad
BRA	0.83	Área De Relevante Interesse Ecológico Do Buriti	Area of Relevant Ecological Interest	Baja Probabilidad
BRA	2,149.49	Virúá National Park	Ramsar Site, Wetland of International Importance	Baja Probabilidad
BRA	3,502.35	Anavilhanas National Park	Ramsar Site, Wetland of International Importance	Baja Probabilidad
BRA	238.65	Lund Warming	Ramsar Site, Wetland of International Importance	Baja Probabilidad
BRA	43.70	Guaraqueçaba Ecological Station	Ramsar Site, Wetland of International Importance	Baja Probabilidad
BRA	109.39	Taim Ecological Station	Ramsar Site, Wetland of International Importance	Baja Probabilidad
BRA	6,157.92	Guaporé Biological Reserve	Ramsar Site, Wetland of International Importance	Baja Probabilidad
BRA	761.38	Ilha Grande National Park	Ramsar Site, Wetland of International Importance	Baja Probabilidad
BRA	1.57	Reserva Biológica Do Parque Equitativa	Biological Reserve	Baja Probabilidad
BRA	0.69	Parque Natural Municipal Corredores De Biodiversidade	Park	Baja Probabilidad
BRA	0.12	Parque Natural Municipal De Brigadeiro Tobias	Park	Baja Probabilidad
BRA	0.14	Reserva Particular Do Patrimônio Natural Boa Fé	Natural Heritage Private Reserve	Baja Probabilidad
BRA	17.05	Parque Estadual Ponta Da Tulha	Park	Baja Probabilidad



BRA	0.34	Reserva Particular Do Patrimônio Natural Mato Da Onça	Natural Heritage Private Reserve	Baja Probabilidad
BRA	0.76	Reserva Particular Do Patrimônio Natural Barro Branco	Natural Heritage Private Reserve	Baja Probabilidad
BRA	61.61	Área De Proteção Ambiental Raposo	Environmental Protection Area	Baja Probabilidad
BRA	0.02	Reserva Particular Do Patrimônio Natural Pedra Das Flores	Natural Heritage Private Reserve	Baja Probabilidad
BRA	16.09	Parque Estadual Do Espinilho	Park	Baja Probabilidad
BRA	9.43	Parque Natural Municipal Saint Hilaire	Park	Baja Probabilidad
BRA	1.26	Área De Proteção Ambiental Do Juá	Environmental Protection Area	Baja Probabilidad
BRA	0.47	Refúgio De Vida Silvestre Mata Do Outeiro Do Pedro	Wildlife Refuge	Baja Probabilidad
BRA	0.26	Reserva Particular Do Patrimônio Natural Reserva Santo André	Natural Heritage Private Reserve	Baja Probabilidad
BRA	0.58	Reserva Particular Do Patrimônio Natural Reserva Lukavec	Natural Heritage Private Reserve	Baja Probabilidad
BRA	45.66	Área De Proteção Ambiental Bom Jesus	Environmental Protection Area	Baja Probabilidad
BRA	0.19	Reserva Particular De Patrimônio Natural Rancho Letty	Natural Heritage Private Reserve	Baja Probabilidad
BRA	0.29	Reserva Particular Do Patrimônio Natural Espinita	Natural Heritage Private Reserve	Baja Probabilidad
BRA	0.07	Reserva Particular Do Patrimônio Natural Reserva Mestre Bonina	Natural Heritage Private Reserve	Baja Probabilidad
BRA	5.65	Refúgio De Vida Silvestre Monte Alegre (Alírio Braz)	Wildlife Refuge	Baja Probabilidad
BRA	0.53	Estação Ecológica Governador Mario Covas	Ecological Station	Baja Probabilidad
BRA	2.59	Refúgio Da Vida Silvestre Mata Do Engenho Salgadinho	Wildlife Refuge	Baja Probabilidad

BRA	0.06	Reserva Particular Do Patrimônio Natural Regina Clara	Natural Heritage Private Reserve	Baja Probabilidad
BRA	0.96	Reserva Particular Patrimônio Natural Irara	Natural Heritage Private Reserve	Baja Probabilidad
BRA	13.64	Área De Proteção Ambiental Do Engenho Pequeno	Environmental Protection Area	Baja Probabilidad
BRA	1.67	Área De Proteção Ambiental Da Serra Do Saubal	Environmental Protection Area	Baja Probabilidad
BRA	13.76	Monumento Natural Pedra Do Cachorro	Natural Monument	Baja Probabilidad
BRA	0.59	Reserva Particular Do Patrimônio Natural Nossa Senhora Aparecida	Natural Heritage Private Reserve	Baja Probabilidad
BRA	0.60	Parque Natural Municipal Nascente Do Jaibi	Park	Baja Probabilidad
BRA	0.18	Parque Natural Municipal Da Caixa D'Água	Park	Baja Probabilidad
BRA	0.94	Parque Natural Municipal Sabiá-Laranjeira De Rosal.	Park	Baja Probabilidad
BRA	3.61	Parque Natural Municipal Das Orquídeas José Pinheiro De Souza	Park	Baja Probabilidad
BRA	0.38	Reserva Particular Do Patrimônio Natural Reserva Ecológica Chefe Rosa.	Natural Heritage Private Reserve	Baja Probabilidad
BRA	0.03	Reserva Particular Do Patrimônio Natural Da Água Boa	Natural Heritage Private Reserve	Baja Probabilidad
BRA	1.38	Parque Estadual Mata De Duas Lagoas	Park	Baja Probabilidad
BRA	0.27	Reserva Particular Do Patrimônio Natural Regina	Natural Heritage Private Reserve	Baja Probabilidad
BRA	2.04	Refúgio De Vida Silvestre Do Pinhão.	Wildlife Refuge	Baja Probabilidad
BRA	1.87	Reserva Particular Do Patrimônio Natural Reserva Mariana	Natural Heritage Private Reserve	Baja Probabilidad

BRA	4.02	Parque Natural Municipal Morro Do Ouro	Park	Baja Probabilidad
BRA	24.66	Estação Ecologica Bita E Utinga	Ecological Station	Baja Probabilidad
BRA	0.50	Reserva Particular Do Patrimonio Natural Rppn Oasis Araripe	Natural Heritage Private Reserve	Baja Probabilidad
BRA	0.09	Reserva Particular Do Patrimônio Natural Cotinga-Crejoá	Natural Heritage Private Reserve	Baja Probabilidad
BRA	3.52	Parque Natural Municipal Professor João Vasconcelos Sobrinho	Park	Baja Probabilidad
BRA	0.29	Reserva Particular Do Patrimônio Natural Corumbau	Natural Heritage Private Reserve	Baja Probabilidad
BRA	1.73	Parque Natural Municipal Do Poxim	Park	Baja Probabilidad
BRA	0.79	Parque Natural Municipal Da Cachoeira De Santo Antônio	Park	Baja Probabilidad
BRA	0.09	Reserva Particular Do Patrimônio Natural Mario E Alba Corral	Natural Heritage Private Reserve	Baja Probabilidad
BRA	76.01	Estação Ecológica Serra Da Canoa	Ecological Station	Baja Probabilidad
BRA	0.45	Reserva Particular Do Patrimônio Natural Santa Ana I	Natural Heritage Private Reserve	Baja Probabilidad
BRA	1.64	Reserva Particular Do Patrimônio Natural Corumbau I	Natural Heritage Private Reserve	Baja Probabilidad
BRA	1.07	Parque Estadual Vitória Piassa	Park	Baja Probabilidad
BRA	0.89	Parque Natural Municipal De São Gonçalo	Park	Baja Probabilidad
BRA	3.14	Refúgio De Vida Silvestre Mata De Mussaíba	Wildlife Refuge	Baja Probabilidad
BRA	44.33	Refugio De Vida Silvestre Do Chaua	Wildlife Refuge	Baja Probabilidad
BRA	4.27	Parque Municipal Natural Da Boa Esperança	Park	Baja Probabilidad

BRA	1.00	Parque Natural Municipal Templo Dos Pilares	Park	Baja Probabilidad
BRA	0.14	Parque Natural Municipal De Itaperuna	Park	Baja Probabilidad
BRA	1.62	Parque Estadual Da Cachoeira Da Fumaça	Park	Baja Probabilidad
BRA	0.70	Reserva Particular Do Patrimônio Natural Vale Do Sol	Natural Heritage Private Reserve	Baja Probabilidad
BRA	0.14	Reserva Particular Do Patrimônio Natural Dutra Pimenta	Natural Heritage Private Reserve	Baja Probabilidad
BRA	1.53	Reserva Particular Do Patrimônio Natural Arco Verde	Natural Heritage Private Reserve	Baja Probabilidad
BRA	6.53	Refúgio De Vida Silvestre Lago Mole	Wildlife Refuge	Baja Probabilidad
BRA	0.47	Estação Ecológica Municipal Do Pirajibu	Ecological Station	Baja Probabilidad
BRA	24.19	Parque Natural Municipal Do Pequi	Park	Baja Probabilidad
BRA	30.37	Estação Ecológica Veredas De Taquarussu	Ecological Station	Baja Probabilidad
BRA	0.09	Reserva Particular Do Patrimônio Natural Nossa Senhora Aparecida	Natural Heritage Private Reserve	Baja Probabilidad
BRA	0.10	Reserva Particular Do Patrimônio Natural Santa Ana Ii	Natural Heritage Private Reserve	Baja Probabilidad
BRA	48.20	Refúgio Da Vida Silvestre Riacho Pontal	Wildlife Refuge	Baja Probabilidad
BRA	0.04	Reserva Particular Do Patrimônio Natural Koehler	Natural Heritage Private Reserve	Baja Probabilidad
BRA	3,591.41	Reserva Biológica Do Manicoré	Biological Reserve	Baja Probabilidad
BRA	0.50	Parque Natural Municipal Do Dourado	Park	Baja Probabilidad
BRA	0.04	Reserva Particular Do Patrimônio Natural Linda Sofia	Natural Heritage Private Reserve	Baja Probabilidad

BRA	40.36	Refúgio De Vida Silvestre Tabuleiro Do Embaubal	Wildlife Refuge	Baja Probabilidad
BRA	80.33	Parque Natural Municipal Do Pombo	Park	Baja Probabilidad
BRA	0.31	Reserva Particular Do Patrimônio Natural Peito De Pomba	Natural Heritage Private Reserve	Baja Probabilidad
BRA	0.07	Reserva Particular Do Patrimônio Natural Nossa Senhora Aparecida	Natural Heritage Private Reserve	Baja Probabilidad
BRA	0.05	Reserva Particular Do Patrimônio Natural Alto Gururu	Natural Heritage Private Reserve	Baja Probabilidad
BRA	5.89	Reserva Particular Do Patrimônio Natural Fernandes I, Ii E Iii	Natural Heritage Private Reserve	Baja Probabilidad
BRA	0.04	Reserva Particular Do Patrimônio Natarual Uruçu Capixaba	Natural Heritage Private Reserve	Baja Probabilidad
BRA	0.52	Reserva Particular Do Patrimônio Natural Pedra Da Lajinha	Natural Heritage Private Reserve	Baja Probabilidad
BRA	0.27	Reserva Particular Do Patrimônio Natural Reserva Bohemia	Natural Heritage Private Reserve	Baja Probabilidad
BRA	0.87	Reserva Particular Do Patrimônio Natural Fazenda São Pedro Da Barra	Natural Heritage Private Reserve	Baja Probabilidad
BRA	1,523.97	Área De Proteção Ambiental Dos Campos De Manicoré	Environmental Protection Area	Baja Probabilidad
BRA	3.29	Reserva Particular Do Patrimônio Natural Restinga De Aracruz	Natural Heritage Private Reserve	Baja Probabilidad
BRA	0.17	Reserva Particular Do Patrimonio Natural Palmares	Natural Heritage Private Reserve	Baja Probabilidad
BRA	0.05	Reserva Particular Do Patrimônio Natural Vale Do Cantassurí	Natural Heritage Private Reserve	Baja Probabilidad
BRA	0.20	Reserva Particular Do Patrimônio Natural Toca Dos Ossos	Natural Heritage Private Reserve	Baja Probabilidad

BRA	1.01	Refúgio De Vida Silvestre Mata Do Curado	Wildlife Refuge	Baja Probabilidad
BRA	0.04	Reserva Particular Do Patrimônio Natural Olívio Daleprane	Natural Heritage Private Reserve	Baja Probabilidad
BRA	0.19	Reserva Particular Do Patrimônio Natural Reserva Bianca	Natural Heritage Private Reserve	Baja Probabilidad
BRA	6.15	Reserva Particular Do Patrimônio Natural Do Jequitibá	Natural Heritage Private Reserve	Baja Probabilidad
BRA	0.07	Reserva Particular Do Patrimônio Natural Reserva Boa Vista I	Natural Heritage Private Reserve	Baja Probabilidad
BRA	0.02	Reserva Particular Do Patrimônio Natural Sítio São Pedro	Natural Heritage Private Reserve	Baja Probabilidad
BRA	0.41	Parque Natural Municipal Morro Dos Stinghen	Park	Baja Probabilidad
BRA	31.43	Parque Natural Municipal Ribeirão Da Prata	Park	Baja Probabilidad
BRA	790.85	Parque Nacional Dos Campos Ferruginosos	Park	Baja Probabilidad
BRA	0.36	Refúgio De Vida Silvestre Mata Do Camucim	Wildlife Refuge	Baja Probabilidad
BRA	16.98	Reserva Particular Do Patrimônio Natural Águia Branca	Natural Heritage Private Reserve	Baja Probabilidad
BRA	6.32	Parque Estadual De Santa Clara	Park	Baja Probabilidad
BRA	0.15	Reserva Particular Do Patrimônio Natural Jacutinga	Natural Heritage Private Reserve	Baja Probabilidad
BRA	4.07	Área De Relevante Interesse Ecológico Das Águas Emendadas Dos Inhamuns	Area of Relevant Ecological Interest	Baja Probabilidad
BRA	89.55	Refúgio De Vida Silvestre Municipal Das Serras De Maricá	Wildlife Refuge	Baja Probabilidad
BRA	15.97	Parque Estadual Serra Do Areal	Park	Baja Probabilidad
BRA	2.89	Parque Estadual Mata Do Zumbi	Park	Baja Probabilidad

BRA	0.02	Reserva Particular Do Patrimônio Natural Reluz	Natural Heritage Private Reserve	Baja Probabilidad
BRA	26.52	Área De Proteção Ambiental Municipal Das Serras De Maricá	Environmental Protection Area	Baja Probabilidad
BRA	4.92	Refúgio Da Vida Silvestre Do Sagui Da Serra Escuro	Wildlife Refuge	Baja Probabilidad
BRA	1.51	Parque Natural Municipal Dos Morros	Park	Baja Probabilidad
BRA	0.26	Área De Proteção Ambiental Trizidela De Uso Sustentável	Environmental Protection Area	Baja Probabilidad
BRA	0.35	Reserva Particular Do Patrimônio Natural Três Morenas	Natural Heritage Private Reserve	Baja Probabilidad
BRA	0.03	Reserva Particular Do Patrimônio Natural Dom Pedro	Natural Heritage Private Reserve	Baja Probabilidad
BRA	1.77	Refúgio Da Vida Silvestre Mata Do Engenho Uchôa	Wildlife Refuge	Baja Probabilidad
BRA	0.09	Reserva Particular Do Patrimônio Natural Reserva Vitória Primavera	Natural Heritage Private Reserve	Baja Probabilidad
BRA	0.64	Reserva Biológica Das Capivaras	Biological Reserve	Baja Probabilidad
BRA	0.30	Apa Mata Do Iguatemí	Environmental Protection Area	Baja Probabilidad
BRA	0.82	Refúgio Da Vida Silvestre Mata Do Toró	Wildlife Refuge	Baja Probabilidad
BRA	58.82	Parque Estadual Serra Da Boa Esperança	Park	Baja Probabilidad
BRA	0.02	Reserva Particular Do Patrimônio Natural Dois Irmãos	Natural Heritage Private Reserve	Baja Probabilidad
BRA	12.70	Monumento Natural Municipal Da Floresta	Natural Monument	Baja Probabilidad
BRA	7.67	Área De Proteção Ambiental De São Bento	Environmental Protection Area	Baja Probabilidad
BRA	2.50	Reserva Particular Do Patrimônio Natural Pilar	Natural Heritage Private Reserve	Baja Probabilidad

BRA	0.80	Reserva Particular Do Patrimônio Natural Demuner	Natural Heritage Private Reserve	Baja Probabilidad
BRA	4.19	Reserva Particular Do Patrimônio Natural Stanislas Peryl/Mico-Leão-Da-Cara-Dourada	Natural Heritage Private Reserve	Baja Probabilidad
BRA	0.24	Reserva Particular Do Patrimônio Natural Valério Cardoso Furtado	Natural Heritage Private Reserve	Baja Probabilidad
BRA	5,380.29	Floresta Nacional De Urupadi	Forest	Baja Probabilidad
BRA	3.78	Reserva Particular Do Patrimônio Natural Mutum Preto	Natural Heritage Private Reserve	Baja Probabilidad
BRA	7,512.97	Floresta Nacional Do Aripuanã	Forest	Baja Probabilidad
BRA	1.67	Refúgio De Vida Silvestre Mata Do Quizanga	Wildlife Refuge	Baja Probabilidad
BRA	8,964.20	Parque Nacional Do Acari	Park	Baja Probabilidad
BRA	0.83	Reserva Particular Do Patrimônio Natural Fazenda Do Cahy	Natural Heritage Private Reserve	Baja Probabilidad
BRA	0.36	Reserva Particular Do Patrimônio Natural Lembrança Ii	Natural Heritage Private Reserve	Baja Probabilidad
BRA	860.29	Reserva De Desenvolvimento Sustentavel Puranga Conquista	Sustainable Development Reserve	Baja Probabilidad
BRA	0.59	Reserva Particular Do Patrimônio Natural Paraíso I	Natural Heritage Private Reserve	Baja Probabilidad
BRA	12.26	Parque Natural Municipal Serra De São Miguel	Park	Baja Probabilidad
BRA	3.47	Parque Natural Municipal Do Forte De Tamandare	Park	Baja Probabilidad
BRA	0.46	Reserva Particular Do Patrimônio Natural Rica Paulo De Frontin	Natural Heritage Private Reserve	Baja Probabilidad
BRA	22.46	Reserva Particular Do Patrimônio Natural Recanto Das Antas	Natural Heritage Private Reserve	Baja Probabilidad



BRA	60.47	Monumento Natural Municipal Serra Do Bom Jardim	Natural Monument	Baja Probabilidad
BRA	1.51	Reserva Particular Do Patrimônio Natural Bronzon	Natural Heritage Private Reserve	Baja Probabilidad
BRA	8.00	Area De Protecao Ambiental Da Bacia Do Corrego Capao Grande	Environmental Protection Area	Baja Probabilidad
BRA	0.61	Parque Distrital Salto Do Tororó	Park	Baja Probabilidad
BRA	53.31	Àrea De Proteção Ambiental De Tinguá	Environmental Protection Area	Baja Probabilidad
BRA	0.23	Rppn Das Nascentes	Natural Heritage Private Reserve	Baja Probabilidad
BRA	0.07	Reserva Particular Do Patrimônio Natural O Bosque	Natural Heritage Private Reserve	Baja Probabilidad
BRA	111.37	Refúgio De Vida Silvestre Estadual Do Médio Paraíba	Wildlife Refuge	Baja Probabilidad
BRA	0.33	Reserva Particular Do Patrimônio Natural Alto Rio Grande	Natural Heritage Private Reserve	Baja Probabilidad
BRA	2.04	Refúgio De Vida Silvestre Palmares - Rvs Palmares	Wildlife Refuge	Baja Probabilidad
BRA	0.22	Reserva Particular Do Patrimônio Natural Alto Sereno	Natural Heritage Private Reserve	Baja Probabilidad
BRA	0.29	Rppn Raso Do Mandi li	Natural Heritage Private Reserve	Baja Probabilidad
BRA	0.27	Reserva Particular Do Patrimônio Natural Reserva Lendas Do Coió	Natural Heritage Private Reserve	Baja Probabilidad
BRA	31.21	Apa Do Banhado	Environmental Protection Area	Baja Probabilidad
BRA	4.75	Reserva Particular Do Patrimônio Natural Limoeiro	Natural Heritage Private Reserve	Baja Probabilidad
BRA	15.90	Área De Proteção Ambiental Torre De Pedra	Environmental Protection Area	Baja Probabilidad
BRA	61.31	Área De Proteção Ambiental - Apa Da Perdição	Environmental Protection Area	Baja Probabilidad
BRA	0.35	Área De Proteção Ambiental Haras São Bernardo	Environmental Protection Area	Baja Probabilidad

BRA	0.13	Reserva Particular Do Patrimônio Natural Estadual Reserva Ambiental S. Santos	Natural Heritage Private Reserve	Baja Probabilidad
BRA	18.07	Área De Preservação Ambiental Do Córrego Da Lagoa	Environmental Protection Area	Baja Probabilidad
BRA	0.18	Monumento Natural Sítio Cana Brava	Natural Monument	Baja Probabilidad
BRA	8.30	Parque Estadual De Mata Das Flores	Park	Baja Probabilidad
BRA	14.49	Estação Ecológica Do Caiuá	Ecological Station	Baja Probabilidad
BRA	0.54	Reserva Particular Do Patrimônio Natural Porto Do Ifé	Natural Heritage Private Reserve	Baja Probabilidad
BRA	0.06	Reserva Particular Do Patrimônio Natural Reserva Candeal Do Vale	Natural Heritage Private Reserve	Baja Probabilidad
BRA	52.55	Reserva Particular Do Patrimônio Natural Estadual Complexo Serra Da Farofa	Natural Heritage Private Reserve	Baja Probabilidad
BRA	0.32	Rppn Universidade De Passo Fundo	Natural Heritage Private Reserve	Baja Probabilidad
BRA	0.17	Parque Natural Municipal Eli Bastos	Park	Baja Probabilidad
BRA	0.05	Reserva Particular Do Patrimônio Natural 07 De Outubro	Natural Heritage Private Reserve	Baja Probabilidad
BRA	0.50	Parque Estadual Águas Da Prata	Park	Baja Probabilidad
BRA	196.21	Área De Proteção Ambiental Bemposta	Environmental Protection Area	Baja Probabilidad
BRA	228.50	Área De Proteção Ambiental Estadual Delta Do Jacuí	Environmental Protection Area	Baja Probabilidad
BRA	24.34	Área De Proteção Ambiental Da Serra Da Cambraia	Environmental Protection Area	Baja Probabilidad
BRA	24.20	Área De Proteção Ambiental Minaçu	Environmental Protection Area	Baja Probabilidad
BRA	352.88	Parque Estadual De Botumirim	Park	Baja Probabilidad
BRA	11.01	Àrea De Proteção Ambiental Tinguazinho	Environmental Protection Area	Baja Probabilidad

BRA	5,806.27	Reserva Extrativista Baixo Rio Branco Jauaperi	Extractive Reserve	Baja Probabilidad
BRA	0.76	Parque Natural Municipal Do Ribeirão São José	Park	Baja Probabilidad
BRA	0.86	Parque Natural Municipal Da Lajinha	Park	Baja Probabilidad
BRA	10.85	Parque Natural Municipal Da Mata Atlântica	Park	Baja Probabilidad
BRA	38.43	Reserva Biológica Serra Azul	Biological Reserve	Baja Probabilidad
BRA	0.29	Floresta Estadual José Zago	Forest	Baja Probabilidad
BRA	1.97	Refúgio De Vida Silvestre - Fazenda São Lázaro	Wildlife Refuge	Baja Probabilidad
BRA	16.86	Area De Proteção Ambiental Baía Das Tartarugas	Environmental Protection Area	Baja Probabilidad
BRA	2.85	Reserva Particular Do Patrimônio Natural Estadual Prof. Yara C. Nicoletti	Natural Heritage Private Reserve	Baja Probabilidad
BRA	10.27	Reserva Particular Do Patrimônio Natural Santo Antônio	Natural Heritage Private Reserve	Baja Probabilidad
BRA	9.25	Área De Proteção Ambiental Municipal Piracanjubinha	Environmental Protection Area	Baja Probabilidad
BRA	3.93	Área De Proteção Ambiental Baleia Sahy	Environmental Protection Area	Baja Probabilidad
BRA	0.07	Parque Natural Municipal Voçoroca Do Lar Dos Idosos	Park	Baja Probabilidad
BRA	0.18	Reserva Particular Do Patrimônio Natural Estadual Rio Dos Pardos	Natural Heritage Private Reserve	Baja Probabilidad
BRA	0.58	Monumento Natural Península Da Siribinha	Natural Monument	Baja Probabilidad
BRA	0.78	Reserva Particular Do Patrimônio Natural Saint Michel 1	Natural Heritage Private Reserve	Baja Probabilidad
BRA	0.90	Parque Natural Municipal Jardim Botânico	Park	Baja Probabilidad

BRA	0.51	Reserva Particular Do Patrimônio Natural Ilan	Natural Heritage Private Reserve	Baja Probabilidad
BRA	0.16	Reserva Particular Do Patrimônio Natural Santa Cristina	Natural Heritage Private Reserve	Baja Probabilidad
BRA	0.07	Reserva Particular Do Patrimônio Natural Caete	Natural Heritage Private Reserve	Baja Probabilidad
BRA	0.10	Reserva Particular Do Patrimônio Natural Cambuí Velho	Natural Heritage Private Reserve	Baja Probabilidad
BRA	0.97	Reserva Particular Do Patrimônio Natural Mutum-De-Bico-Vermelho	Natural Heritage Private Reserve	Baja Probabilidad
BRA	42.06	Parque Estadual Serra Negra Da Mantiqueira	Park	Baja Probabilidad
BRA	0.94	Reserva Particular Do Patrimônio Natural Albert Scharle	Natural Heritage Private Reserve	Baja Probabilidad
BRA	15.00	Área De Proteção Ambiental De Palmares - Apa Palmares	Environmental Protection Area	Baja Probabilidad
BRA	0.02	Reserva Particular Do Patrimônio Natural Copaíba	Natural Heritage Private Reserve	Baja Probabilidad
BRA	23.10	Área De Relevante Interesse Ecológico Leopoldo Magno Coutinho	Area of Relevant Ecological Interest	Baja Probabilidad
BRA	0.05	Reserva Particular Do Patrimônio Natural Vale Das Águas	Natural Heritage Private Reserve	Baja Probabilidad
BRA	0.62	Reserva Particular Do Patrimônio Natural Ana Helena	Natural Heritage Private Reserve	Baja Probabilidad
BRA	0.04	Parque Natural Municipal Senhorinha Lemos Do Prado	Park	Baja Probabilidad
BRA	0.93	Refugio Da Vida Silvestre Municipal Andre Ruschi	Wildlife Refuge	Baja Probabilidad
BRA	21.20	Área De Proteção Ambiental Fazenda Primavera	Environmental Protection Area	Baja Probabilidad

BRA	0.01	Reserva Particular Do Patrimônio Natural Tobogã	Natural Heritage Private Reserve	Baja Probabilidad
BRA	0.95	Reserva Particular Do Patrimônio Natural Cambraia	Natural Heritage Private Reserve	Baja Probabilidad
BRA	8.73	Parque Estadual Mata Da Pimenteira	Park	Baja Probabilidad
BRA	0.12	Reserva Particular Do Patrimônio Natural Cachoeira Do Tombo	Natural Heritage Private Reserve	Baja Probabilidad
BRA	0.02	Reserva Particular Do Patrimônio Natural Reserva Terra Que Brilha	Natural Heritage Private Reserve	Baja Probabilidad
BRA	2.14	Estação Ecológica Monte Das Flores	Ecological Station	Baja Probabilidad
BRA	0.01	Reserva Particular Do Patrimônio Natural Estadual Morro Do Moreira	Natural Heritage Private Reserve	Baja Probabilidad
BRA	2.81	Reserva Particular Do Patrimônio Natural Alto Do Palacio	Natural Heritage Private Reserve	Baja Probabilidad
BRA	0.02	Reserva Particular Do Patrimônio Natural Sítio Das Pedras	Natural Heritage Private Reserve	Baja Probabilidad
BRA	0.37	Rppn Mato Grosso	Natural Heritage Private Reserve	Baja Probabilidad
BRA	22.12	Refugio De Vida Silvestre Da Ventania	Wildlife Refuge	Baja Probabilidad
BRA	15.81	Área De Proteção Ambiental Do Fanha	Environmental Protection Area	Baja Probabilidad
BRA	3.05	Reserva Particular Do Patrimônio Natural Quebra Carro	Natural Heritage Private Reserve	Baja Probabilidad
BRA	0.24	Reserva Particular Do Patrimônio Natural Pastos Dos Bois E Pedregulhos	Natural Heritage Private Reserve	Baja Probabilidad
BRA	1.25	Parque Natural Municipal Paleontológico De São José De Itaboraí	Park	Baja Probabilidad
BRA	1.20	Parque Natural Municipal De São Roque	Park	Baja Probabilidad
BRA	10.70	Parque Natural Municipal Da Restinga De Carapebus	Park	Baja Probabilidad

BRA	0.05	Reserva Particular Do Patrimônio Natural Saint Michel 2	Natural Heritage Private Reserve	Baja Probabilidad
BRA	454.93	Área De Proteção Ambiental Da Bacia Hidrográfica Do Rio Uberaba	Environmental Protection Area	Baja Probabilidad
BRA	1.91	Monumento Natural Morro Chico Mendes	Natural Monument	Baja Probabilidad
BRA	0.83	Reserva Particular Do Patrimônio Natural Baixa Grande	Natural Heritage Private Reserve	Baja Probabilidad
BRA	0.07	Reserva Particular Do Patrimônio Natural Células Verdes	Natural Heritage Private Reserve	Baja Probabilidad
BRA	0.29	Refugio Da Vida Silvestre Municipal Da Mata Paludosa	Wildlife Refuge	Baja Probabilidad
BRA	140.38	Área De Proteção Ambiental Tanquã-Rio Piracicaba	Environmental Protection Area	Baja Probabilidad
BRA	9.36	Área De Proteção Ambiental Guandú-Açu	Environmental Protection Area	Baja Probabilidad
BRA	0.25	Parque Natural Municipal Das Timbaúbas	Park	Baja Probabilidad
BRA	0.07	Área De Proteção Ambiental, De Uso Sustentável, Sucupira	Environmental Protection Area	Baja Probabilidad
BRA	2.09	Parque Estadual De Amaporã	Park	Baja Probabilidad
BRA	0.08	Reserva Particular Do Patrimônio Natural Estadual Jardim Das Colinas	Natural Heritage Private Reserve	Baja Probabilidad
BRA	2.23	Parque Municipal Natural Do Brejo Grande	Park	Baja Probabilidad
BRA	0.33	Parque Natural Municipal Da Restinga Do Barreto	Park	Baja Probabilidad
BRA	1.59	Reserva Particular Do Patrimônio Natural Córrego Das Traíras	Natural Heritage Private Reserve	Baja Probabilidad
BRA	0.14	Parque Natural Municipal Colonizador Jose Bianchini	Park	Baja Probabilidad

BRA	0.44	Reserva Particular Do Patrimônio Natural Conceição Lyra I	Natural Heritage Private Reserve	Baja Probabilidad
BRA	1.19	Parque Natural Municipal Da Macaqueiras	Park	Baja Probabilidad
BRA	0.32	Reserva Particular Do Patrimônio Natural Reserva Ecológica De Guapiaçu 3	Natural Heritage Private Reserve	Baja Probabilidad
BRA	0.15	Monumento Natural Sítio Riacho Do Meio	Natural Monument	Baja Probabilidad
BRA	0.11	Reserva Particular Do Patrimônio Natural Guaribus	Natural Heritage Private Reserve	Baja Probabilidad
BRA	0.43	Reserva Particular Do Patrimônio Natural Jacuaçu	Natural Heritage Private Reserve	Baja Probabilidad
BRA	9.19	Parque Natural Municipal Da Lagoinha Do Leste	Park	Baja Probabilidad
BRA	28.29	Àrea De Proteção Ambiental Rio D'Ouro	Environmental Protection Area	Baja Probabilidad
BRA	9.20	Área De Proteção Ambiental Da Vargem Do Braço	Environmental Protection Area	Baja Probabilidad
BRA	62.55	Refúgio De Vida Silvestre Banhado Do Maçarico	Wildlife Refuge	Baja Probabilidad
BRA	0.12	Reserva Particular Do Patrimônio Natural Estadual Rio Bonito	Natural Heritage Private Reserve	Baja Probabilidad
BRA	3.79	Parque Natural Municipal Zabele	Park	Baja Probabilidad
BRA	0.39	Refúgio De Vida Silvestre Periquito Cara-Suja	Wildlife Refuge	Baja Probabilidad
BRA	4.44	Rppn Flor Do Cerrado I	Natural Heritage Private Reserve	Baja Probabilidad
BRA	64.61	Área De Proteção Ambiental Da Baía De Paraty	Environmental Protection Area	Baja Probabilidad
BRA	0.17	Reserva Particular Do Patrimônio Natural Capão Das Éguas	Natural Heritage Private Reserve	Baja Probabilidad

BRA	26.22	Rppn Flor Do Cerrado Iii	Natural Heritage Private Reserve	Baja Probabilidad
BRA	0.09	Parque Natural Municipal Da Lagoa Do Perequê	Park	Baja Probabilidad
BRA	0.02	Reserva Particular Do Patrimônio Natural Saint Michel 3	Natural Heritage Private Reserve	Baja Probabilidad
BRA	0.49	Reserva Particular Do Patrimônio Natural Olho D'Água Do Tronco	Natural Heritage Private Reserve	Baja Probabilidad
BRA	0.28	Área De Proteção Ambiental Parque Municipal Da Estância Ecológica Do Cruzeiro	Environmental Protection Area	Baja Probabilidad
BRA	0.03	Reserva Particular Do Patrimônio Natural Reserva Casa Do Sol	Natural Heritage Private Reserve	Baja Probabilidad
BRA	135.90	Área De Proteção Ambiental Itaguaí Itingussú Espigão Taquara	Environmental Protection Area	Baja Probabilidad
BRA	0.06	Rppn Pedra Sobre Pedra	Natural Heritage Private Reserve	Baja Probabilidad
BRA	380.31	Área De Proteção Ambiental Piracicaba	Environmental Protection Area	Baja Probabilidad
BRA	0.06	Reserva Particular Do Patrimônio Natural Bugios Da Boa Esperança	Natural Heritage Private Reserve	Baja Probabilidad
BRA	0.19	Reserva Particular Do Patrimônio Natural Aldeia Verde	Natural Heritage Private Reserve	Baja Probabilidad
BRA	0.05	Reserva Particular Do Patrimônio Natural Estadual Cb - Cartonagem Batistense	Natural Heritage Private Reserve	Baja Probabilidad
BRA	0.58	Reserva Particular Do Patrimônio Carlos Silvério Da Rocha De Proteção Ao Meio Ambiente E Desenvolvimento Sustentável	Natural Heritage Private Reserve	Baja Probabilidad
BRA	0.02	Reserva Particular Do Patrimônio Natural Gruta Do Carimbado	Natural Heritage Private Reserve	Baja Probabilidad



BRA	119.80	Apa São Francisco Xavier	Environmental Protection Area	Baja Probabilidad
BRA	8.54	Monumento Natural O Frade E A Freira	Natural Monument	Baja Probabilidad
BRA	0.12	Parque Natural Municipal Claudino Francio	Park	Baja Probabilidad
BRA	1.88	Parque Estadual Águas Da Billings	Park	Baja Probabilidad
BRA	106.03	Área De Proteção Ambiental Do Limoeiro	Environmental Protection Area	Baja Probabilidad
BRA	0.95	Reserva Particular Do Patrimônio Natural Conceição Lyra Iv	Natural Heritage Private Reserve	Baja Probabilidad
BRA	0.08	Reserva Particular Do Patrimônio Natural Preguiça-De-Coleira	Natural Heritage Private Reserve	Baja Probabilidad
BRA	0.71	Reserva Particular Do Patrimônio Natural Capoeira Do Boi	Natural Heritage Private Reserve	Baja Probabilidad
BRA	0.04	Reserva Particular Do Patrimônio Natural Benjamim Vicente Pereira	Natural Heritage Private Reserve	Baja Probabilidad
BRA	0.56	Área De Relevante Interesse Ecológico Da Cabeceira Do Córrego Mahana	Area of Relevant Ecological Interest	Baja Probabilidad
BRA	0.15	Reserva Particular Do Patrimônio Natural Estadual Aroeira Vermelha	Natural Heritage Private Reserve	Baja Probabilidad
BRA	2.59	Reserva Particular Do Patrimônio Natural Antônio Lopes Merson	Natural Heritage Private Reserve	Baja Probabilidad
BRA	0.78	Reserva Particular Do Patrimônio Natural Macuquinho-Baiano	Natural Heritage Private Reserve	Baja Probabilidad
BRA	141.82	Parque Estadual Do Delta Do Jacuí	Park	Baja Probabilidad
BRA	906.42	Área De Proteção Ambiental Da Ararinha Azul	Environmental Protection Area	Baja Probabilidad
BRA	1.00	Reserva Particular Do Patrimônio Natural Vilar	Natural Heritage Private Reserve	Baja Probabilidad

BRA	0.05	Parque Natural Municipal Riacho Estrela	Park	Baja Probabilidad
BRA	0.90	Rppn Das Dunas Douradas	Natural Heritage Private Reserve	Baja Probabilidad
BRA	0.17	Reserva Particular Do Patrimônio Natural Reserva Da Pousada Graciosa	Natural Heritage Private Reserve	Baja Probabilidad
BRA	1.30	Reserva Particular Do Patrimonio Natural Estadual Reserva De Fontes E Verdes	Natural Heritage Private Reserve	Baja Probabilidad
BRA	0.08	Reserva Particular Do Patrimônio Natural Cachoeira Das Pedras	Natural Heritage Private Reserve	Baja Probabilidad
BRA	2.53	Refúgio De Vida Silvestre Da Mata Seca	Wildlife Refuge	Baja Probabilidad
BRA	0.45	Reserva Particular Do Patrimônio Natural Salvador Lyra	Natural Heritage Private Reserve	Baja Probabilidad
BRA	0.13	Reserva Particular Do Patrimônio Natural Rildo De Oliveira Gomes I	Natural Heritage Private Reserve	Baja Probabilidad
BRA	0.02	Reserva Particular Do Patrimônio Natural Cachoeira Do Andorinhão	Natural Heritage Private Reserve	Baja Probabilidad
BRA	3.58	Reserva Particular Do Patrimônio Natural Gigante Do Itaguapé	Natural Heritage Private Reserve	Baja Probabilidad
BRA	0.20	Reserva Particular Do Patrimônio Natural Serra Da Bocaina	Natural Heritage Private Reserve	Baja Probabilidad
BRA	1.93	Parque Natural Municipal Do Livramento	Park	Baja Probabilidad
BRA	1.73	Rppn Contendas Ii	Natural Heritage Private Reserve	Baja Probabilidad
BRA	0.09	Reserva Particular Do Patrimônio Natural São Pedro	Natural Heritage Private Reserve	Baja Probabilidad
BRA	0.66	Reserva Particular Do Patrimônio Natural Boca Do Rio	Natural Heritage Private Reserve	Baja Probabilidad

BRA	1.50	Reserva Particular Do Patrimônio Natural Riacho Seco	Natural Heritage Private Reserve	Baja Probabilidad
BRA	0.23	Reserva Particular Do Patrimônio Natural Ave Lavrinha I	Natural Heritage Private Reserve	Baja Probabilidad
BRA	1.97	Área De Relevante Interesse Ecológico Serra Bonita De Adelandia	Area of Relevant Ecological Interest	Baja Probabilidad
BRA	0.59	Area De Relevante Interesse Ecologico Mata Das Perobas Tim Ferreira	Area of Relevant Ecological Interest	Baja Probabilidad
BRA	0.06	Rppn Jardim Dos Beija-Flores	Natural Heritage Private Reserve	Baja Probabilidad
BRA	2.77	Área De Proteção Ambiental Reserva Ecológica Vau Açú	Environmental Protection Area	Baja Probabilidad
BRA	0.21	Reserva Particular Do Patrimônio Natural Mo'Ã	Natural Heritage Private Reserve	Baja Probabilidad
BRA	0.35	Reserva Particular Do Patrimônio Natural Canoa Vale Dos Ipês	Natural Heritage Private Reserve	Baja Probabilidad
BRA	0.25	Rppn Chico Bimbino	Natural Heritage Private Reserve	Baja Probabilidad
BRA	0.42	Reserva Particular Do Patrimônio Natural Cachoeira Da Sucupira	Natural Heritage Private Reserve	Baja Probabilidad
BRA	0.36	Rppn Papagaio-De-Altitude	Natural Heritage Private Reserve	Baja Probabilidad
BRA	1.55	Reserva Particular Do Patrimonio Natural Florescer	Natural Heritage Private Reserve	Baja Probabilidad
BRA	15.62	Área De Proteção Ambiental Da Carapeba Boa	Environmental Protection Area	Baja Probabilidad
BRA	6.76	Parque Natural Municipal Banhado Da Imperatriz	Park	Baja Probabilidad
BRA	3.48	Reserva Particular Do Patrimônio Natural Conceição Lyra Ii	Natural Heritage Private Reserve	Baja Probabilidad
BRA	48.11	Refúgio De Vida Silvestre Da Serra Da Estrela	Wildlife Refuge	Baja Probabilidad

BRA	0.44	Reserva Particular Do Patrimônio Natural Reserva Dos Muriquis	Natural Heritage Private Reserve	Baja Probabilidad
BRA	1.08	Área De Proteção Ambiental Inaciolândia	Environmental Protection Area	Baja Probabilidad
BRA	0.06	Rppn Brava Beach Internacional Reserva Particular Do Patrimônio	Natural Heritage Private Reserve	Baja Probabilidad
BRA	2.85	Natural Volta Velha - Pe. Piet Van Der Aart	Natural Heritage Private Reserve	Baja Probabilidad
BRA	0.79	Monumento Natural Estadual Lapa Nova De Vazante	Natural Monument	Baja Probabilidad
BRA	0.02	Reserva Particular Do Patrimônio Natural Reserva Ganesha	Natural Heritage Private Reserve	Baja Probabilidad
BRA	2.01	Reserva Particular Do Patrimônio Natural Portal Da Água Branca	Natural Heritage Private Reserve	Baja Probabilidad
BRA	26.01	Refúgio De Vida Silvestre De Itapema	Wildlife Refuge	Baja Probabilidad
BRA	101.67	Parque Estadual Do Camaquã	Park	Baja Probabilidad
BRA	0.12	Reserva Particular Do Patrimônio Natural Campina	Natural Heritage Private Reserve	Baja Probabilidad
BRA	1.90	Parque Natural Municipal Vale Do Itaim	Park	Baja Probabilidad
BRA	1.17	Parque Natural Municipal Vale Do Esperança	Park	Baja Probabilidad
BRA	0.53	Reserva Particular Do Patrimônio Natural Sítio Grande	Natural Heritage Private Reserve	Baja Probabilidad
BRA	18.13	Área De Proteção Ambiental Santa Fé	Environmental Protection Area	Baja Probabilidad
BRA	1.14	Reserva Particular Do Patrimônio Natural Caburé	Natural Heritage Private Reserve	Baja Probabilidad
BRA	0.53	Parque Estadual Massairo Okamura	Park	Baja Probabilidad
BRA	59.91	Área De Proteção Ambiental Baía Negra	Environmental Protection Area	Baja Probabilidad

BRA	0.06	Parque Natural Municipal Dujardes Caldeira	Park	Baja Probabilidad
BRA	0.70	Reserva Particular Do Patrimônio Natural Trápaga	Natural Heritage Private Reserve	Baja Probabilidad
BRA	1.58	Reserva Particular Do Patrimônio Natural Reserva Ecológica Rio Bonito De Lumiar	Natural Heritage Private Reserve	Baja Probabilidad
BRA	7.27	Reserva Particular Do Patrimônio Natural Anglogold Ashanti - Cuiabá	Natural Heritage Private Reserve	Baja Probabilidad
BRA	10.30	Àrea De Proteção Ambiental Retiro	Environmental Protection Area	Baja Probabilidad
BRA	0.63	Reserva Particular Do Patrimônio Natural Neném Barros	Natural Heritage Private Reserve	Baja Probabilidad
BRA	67.81	Area De Proteção Ambiental Miracema	Environmental Protection Area	Baja Probabilidad
BRA	0.07	Parque Natural Municipal Voçoroca Do Córrego Do Cravo	Park	Baja Probabilidad
BRA	34.47	Área De Proteção Ambiental Do Estuário Do Rio Ceará - Rio Maranguapinho	Environmental Protection Area	Baja Probabilidad
BRA	2.47	Parque Natural Municipal Do Alto Rio Do Tanque	Park	Baja Probabilidad
BRA	1.00	Rppn Papagaio De Peito Roxo	Natural Heritage Private Reserve	Baja Probabilidad
BRA	0.57	Reserva Particular Do Patrimônio Natural Floresta Do Pengá	Natural Heritage Private Reserve	Baja Probabilidad
BRA	4.51	Área De Proteção Ambiental Palmelo	Environmental Protection Area	Baja Probabilidad
BRA	9.75	Reserva Particular Do Patrimônio Natural Mata Do Cedro	Natural Heritage Private Reserve	Baja Probabilidad
BRA	292.35	Refúgio Da Vida Silvestre Da Ararinha Azul	Wildlife Refuge	Baja Probabilidad
BRA	0.02	Parque Natural Municipal Pedro Geraldo De Menezes	Park	Baja Probabilidad

BRA	0.49	Reserva Particular Do Patrimônio Natural Pindoba	Natural Heritage Private Reserve	Baja Probabilidad
BRA	3.10	Refúgio De Vida Silvestre Serra Do Giz	Wildlife Refuge	Baja Probabilidad
BRA	52.51	Área De Proteção Ambiental Vale Do Rio Manso	Environmental Protection Area	Baja Probabilidad
BRA	2.12	Monumento Natural Municipal São Simão	Natural Monument	Baja Probabilidad
BRA	1.19	Reserva Particular Do Patrimônio Natural Apolinário	Natural Heritage Private Reserve	Baja Probabilidad
BRA	54.77	Monumento Natural Estadual Da Serra Da Beleza	Natural Monument	Baja Probabilidad
BRA	0.01	Reserva Particular Do Patrimônio Natural Sítio Solar Da Montanha	Natural Heritage Private Reserve	Baja Probabilidad
BRA	4.02	Área De Proteção Ambiental Lagoa Grande	Environmental Protection Area	Baja Probabilidad
BRA	0.11	Rppn Fazenda Das Águas E Das Matas	Natural Heritage Private Reserve	Baja Probabilidad
BRA	1.33	Reserva Biológica Estadual Da Biodiversidade Cop9 Mop4	Biological Reserve	Baja Probabilidad
BRA	0.07	Reserva Particular Do Patrimônio Natural Alto Da Boa Vista li	Natural Heritage Private Reserve	Baja Probabilidad
BRA	14.66	Área De Relevante Interesse Ecológico Ipojuca-Merepe	Area of Relevant Ecological Interest	Baja Probabilidad
BRA	0.74	Rppn Flor Do Cerrado li	Natural Heritage Private Reserve	Baja Probabilidad
BRA	6.02	Reserva Biológica Do Ibicuí Mirim	Biological Reserve	Baja Probabilidad
BRA	0.34	Rppn Lafigueira Naturarte	Natural Heritage Private Reserve	Baja Probabilidad
BRA	0.14	Reserva Particular Do Patrimônio Natural Amplus Lucidus	Natural Heritage Private Reserve	Baja Probabilidad
BRA	1.17	Monumento Natural Das Lagoas	Natural Monument	Baja Probabilidad
BRA	0.05	Área De Relevante Interesse Ecológico Do Lago Dos Buritis	Area of Relevant Ecological Interest	Baja Probabilidad

BRA	0.70	Rppn Sítio Lagoa	Natural Heritage Private Reserve	Baja Probabilidad
BRA	0.09	Reserva Particular Do Patrimônio Natural Reserva Serra Do Luar	Natural Heritage Private Reserve	Baja Probabilidad
BRA	2.69	Refúgio De Vida Silvestre Estadual Da Lagoa Da Turfeira	Wildlife Refuge	Baja Probabilidad
BRA	6.36	Área De Relevante Interesse Ecológico Da Pedra Branca	Area of Relevant Ecological Interest	Baja Probabilidad
BRA	1.80	Reserva Particular Do Patrimônio Natural Córrego Do Sítio I	Natural Heritage Private Reserve	Baja Probabilidad
BRA	3.93	Floresta Estadual Do Noroeste Paulista	Forest	Baja Probabilidad
BRA	0.20	Reserva Particular Do Patrimônio Natural Córrego Da Onça	Natural Heritage Private Reserve	Baja Probabilidad
BRA	23.39	Área De Proteção Ambiental Jaceruba	Environmental Protection Area	Baja Probabilidad
BRA	0.35	Reserva Particular Do Patrimônio Natural Estadual Parque Das Araucárias	Natural Heritage Private Reserve	Baja Probabilidad
BRA	5.85	Monumento Natural Municipal Pedra Do Monjolo	Natural Monument	Baja Probabilidad
BRA	3.46	Reserva Particular Do Patrimônio Natural Mata Do Passarinho	Natural Heritage Private Reserve	Baja Probabilidad
BRA	0.42	Estação Ecológica Municipal Guarani	Ecological Station	Baja Probabilidad
BRA	0.06	Reserva Particular Do Patrimônio Natural Estadual João Heyse Sobrinho	Natural Heritage Private Reserve	Baja Probabilidad
BRA	0.09	Reserva Particular Do Patrimônio Natural Reserva Recanto Dos Pássaros	Natural Heritage Private Reserve	Baja Probabilidad
BRA	0.21	Parque Natural Muncipal Paulo Viriato Correa Da Costa	Park	Baja Probabilidad
BRA	0.05	Reserva Particular Do Patrimônio Natural Berço De Furnas	Natural Heritage Private Reserve	Baja Probabilidad

BRA	42.47	Área De Proteção Ambiental Vale Do Morro Da Torre	Environmental Protection Area	Baja Probabilidad
BRA	170.03	Parque Estadual Biribiri	Park	Baja Probabilidad
BRA	634.71	Área De Proteção Ambiental Santo Antônio	Environmental Protection Area	Baja Probabilidad
BRA	0.39	Reserva Particular Do Patrimônio Natural Olho D'Água	Natural Heritage Private Reserve	Baja Probabilidad
BRA	2.42	Reserva Particular Do Patrimônio Natural Boa Vista	Natural Heritage Private Reserve	Baja Probabilidad
BRA	7,086.78	Parque Nacional De Pacaás Novos	Park	Baja Probabilidad
BRA	6,573.28	Parque Nacional Do Cabo Orange	Park	Baja Probabilidad
BRA	1,696.96	Parque Nacional Do Iguaçu	Park	Baja Probabilidad
BRA	992.72	Reserva Biológica Do Tapirapé	Biological Reserve	Baja Probabilidad
BRA	1,007.63	Parque Nacional Da Serra Da Capivara	Park	Baja Probabilidad
BRA	496.72	Parque Nacional De São Joaquim	Park	Baja Probabilidad
BRA	31.80	Área De Relevante Interesse Ecológica Projeto Dinâmica Biológica De Fragmentos Florestais	Area of Relevant Ecological Interest	Baja Probabilidad
BRA	16.87	Reserva Extrativista Marinha Pirajubaé	Extractive Reserve	Baja Probabilidad
BRA	317.63	Parque Nacional De Caparao	Park	Baja Probabilidad
BRA	5.63	Reserva Biológica De Saltinho	Biological Reserve	Baja Probabilidad
BRA	280.86	Parque Nacional Do Itatiaia	Park	Baja Probabilidad
BRA	131.48	Parque Nacional De Aparados Da Serra	Park	Baja Probabilidad
BRA	200.21	Parque Nacional Da Serra Dos Orgãos	Park	Baja Probabilidad
BRA	63.04	Parque Nacional De Sete Cidades	Park	Baja Probabilidad
BRA	62.69	Parque Nacional De Ubajara	Park	Baja Probabilidad
BRA	2,824.43	Área De Proteção Ambiental De Guaraqueçaba	Environmental Protection Area	Baja Probabilidad
BRA	328.06	Estação Ecológica Do Taim	Ecological Station	Baja Probabilidad
BRA	8.85	Estação Ecológica Bananal	Ecological Station	Baja Probabilidad



BRA	262.38	Parque Estadual Do Jurupará	Park	Baja Probabilidad
BRA	1.78	Estação Ecológica Itaberá	Ecological Station	Baja Probabilidad
BRA	365.72	Parque Estadual Do Morro Do Diabo	Park	Baja Probabilidad
BRA	6.05	Parque Estadual De Porto Ferreira	Park	Baja Probabilidad
BRA	0.83	Estação Ecológica Mata Do Jacaré	Ecological Station	Baja Probabilidad
BRA	0.18	Estação Ecológica Valinhos	Ecological Station	Baja Probabilidad
BRA	29.37	Estação Ecológica De Xitué	Ecological Station	Baja Probabilidad
BRA	11,474.43	Mamirauá	Ramsar Site, Wetland of International Importance	Baja Probabilidad
CHL	11,423.28	Araucarias	UNESCO-MAB Biosphere Reserve	Alerta
CHL	532.82	Villarrica	National Park	Alerta
CHL	33.39	Palmas de Cocalán	National Park	Atención
CHL	128.81	Ralco	National Reserve	Atención
CHL	740.96	Ñuble	Forest Reserve	Observación
CHL	203.28	Nalcas	Forest Reserve	Observación
CHL	119.59	Valle de La Luna y parte de la Sierra de Orbate	Nature Sanctuary	Observación
CHL	2,923.21	Parque Pumalín	Nature Sanctuary	Observación
CHL	9,850.97	Bosques Templados Lluviosos	UNESCO-MAB Biosphere Reserve	Observación
CHL	45.87	Cajón del Río Achibueno	Nature Sanctuary	Observación
CHL	4,024.60	Pumalín Douglas Tompkins	National Park	Observación
CHL	1,697.06	Volcan Isluga	National Park	Observación
CHL	76.17	La Campana	National Park	Baja Probabilidad
CHL	66.56	Nahuelbuta	National Park	Baja Probabilidad
CHL	443.90	Villarrica	Forest Reserve	Baja Probabilidad
CHL	169.80	La Campana - Peñuelas	UNESCO-MAB Biosphere Reserve	Baja Probabilidad
CHL	1,349.17	Cerro Castillo	National Park	Baja Probabilidad
CHL	306.21	Alto Biobío	Forest Reserve	Baja Probabilidad
CHL	136.50	Malalcahuello	Forest Reserve	Baja Probabilidad
CHL	85.29	China Muerta	Forest Reserve	Baja Probabilidad

CHL	96.90	Lago Peñuelas	Forest Reserve	Baja Probabilidad
CHL	26.70	Coyhaique	Forest Reserve	Baja Probabilidad
CHL	137.45	Salar de Surire	Ramsar Site, Wetland of International Importance	Baja Probabilidad
CHL	625.08	Complejo Lacustre Laguna del Negro Francisco y Laguna Santa Rosa	Ramsar Site, Wetland of International Importance	Baja Probabilidad
CHL	60.30	Salar de Tara	Ramsar Site, Wetland of International Importance	Baja Probabilidad
CHL	44.50	Salar del Huasco	Ramsar Site, Wetland of International Importance	Baja Probabilidad
CHL	671.74	Sistema Hidrológico de Soncor	Ramsar Site, Wetland of International Importance	Baja Probabilidad
CHL	347.38	Hornopirén	National Park	Baja Probabilidad
CHL	24.82	La Chimba	National Reserve	Baja Probabilidad
CHL	0.86	Cerro Ñielol	Natural Monument	Baja Probabilidad
CHL	586.29	Conguillío	National Park	Baja Probabilidad
CHL	16,955.01	Laguna San Rafael	UNESCO-MAB Biosphere Reserve	Baja Probabilidad
CHL	0.27	La Portada	Natural Monument	Baja Probabilidad
CHL	738.45	Los Flamencos	National Reserve	Baja Probabilidad
CHL	1,409.40	Lauca	UNESCO-MAB Biosphere Reserve	Baja Probabilidad
CHL	100.76	Los Huemules de Niblinto	National Reserve	Baja Probabilidad
CHL	60.37	Roblería del Cobre de Loncha	National Reserve	Baja Probabilidad
CHL	9.54	Los Ruiles	National Reserve	Baja Probabilidad
CHL	147.47	Parque Andino Juncal	Ramsar Site, Wetland of International Importance	Baja Probabilidad
CHL	175.44	Aguas Calientes IV	Ramsar Site, Wetland of International Importance	Baja Probabilidad
CHL	174.00	Pujsa	Ramsar Site, Wetland of International Importance	Baja Probabilidad
CHL	2,955.24	Corcovado	National Park	Baja Probabilidad
CHL	41.45	Radal Siete Tazas	National Park	Baja Probabilidad
CHL	0.01	Roca Oceánica	Nature Sanctuary	Baja Probabilidad
CHL	0.30	Campo dunar de la punta de Concón	Nature Sanctuary	Baja Probabilidad
CHL	3.28	Palmar El Salto	Nature Sanctuary	Baja Probabilidad

CHL	0.02	Islote o Peñón de Peña Blanca y las formaciones rocosas de la Punta de Peña Blanca	Nature Sanctuary	Baja Probabilidad
CHL	0.06	Islote Pájaros Niños	Nature Sanctuary	Baja Probabilidad
CHL	185.12	Alto Huemul	Nature Sanctuary	Baja Probabilidad
CHL	2.50	Islotes Lobería y Lobería Iglesia de Piedra de Cobquecura	Nature Sanctuary	Baja Probabilidad
CHL	48.81	Río Cruces y Chorocomayo	Nature Sanctuary	Baja Probabilidad
CHL	161.97	Estero Quitralco	Nature Sanctuary	Baja Probabilidad
CHL	1.88	Capilla de Mármol	Nature Sanctuary	Baja Probabilidad
CHL	8.99	Sector del Cerro El Roble	Nature Sanctuary	Baja Probabilidad
CHL	108.99	Los Nogales	Nature Sanctuary	Baja Probabilidad
CHL	27.18	Predio Cascada de las Ánimas	Nature Sanctuary	Baja Probabilidad
CHL	100.77	Predio Los Huemules del Niblinto	Nature Sanctuary	Baja Probabilidad
CHL	99.58	Salar de Huasco	Nature Sanctuary	Baja Probabilidad
CHL	160.83	Quebrada de Chacarilla	Nature Sanctuary	Baja Probabilidad
CHL	10.60	Predio El Morrillo	Nature Sanctuary	Baja Probabilidad
CHL	0.40	Granito Orbicular	Nature Sanctuary	Baja Probabilidad
CHL	1.51	Rocas de Constitución	Nature Sanctuary	Baja Probabilidad
CHL	28.49	Serranía el Ciprés	Nature Sanctuary	Baja Probabilidad
CHL	5.33	Acantilados Federico Santa María	Nature Sanctuary	Baja Probabilidad
CHL	143.62	Predios San Francisco de Lagunilla y Quillayal	Nature Sanctuary	Baja Probabilidad
CHL	8.26	Las Torcazas de Pirque	Nature Sanctuary	Baja Probabilidad
CHL	27.43	Predio Sector \Altos de Cantillana - Horcón de Piedra y Roblería Cajón de Lisboa\''''	Nature Sanctuary	Baja Probabilidad
CHL	0.30	Humedal de la Desembocadura del Río Lluta	Nature Sanctuary	Baja Probabilidad
CHL	183.55	Altos de Pemehue	National Reserve	Baja Probabilidad

CHL	116.77	Quebrada Cardones	Natural Monument	Baja Probabilidad
CHL	43.16	Lafken Mapu Lahual	Marine and Coastal Protected Area	Baja Probabilidad
CHL	4.14	Fiordo Comau- San Ignacio de Huinay	Marine and Coastal Protected Area	Baja Probabilidad
CHL	16.14	San Juan de Piche	Nature Sanctuary	Baja Probabilidad
CHL	0.09	Bosque de Calabacillo de Navidad	Nature Sanctuary	Baja Probabilidad
CHL	19.68	Horcón de Piedra (Fundo Rinconada de Chocalán)	Nature Sanctuary	Baja Probabilidad
CHL	248.38	Alerce Costero	National Park	Baja Probabilidad
CHL	21.35	El Ajial	Nature Sanctuary	Baja Probabilidad
CHL	316.91	Estero Derecho	Nature Sanctuary	Baja Probabilidad
CHL	0.96	Humedal de Tunquén	Nature Sanctuary	Baja Probabilidad
CHL	237.00	Pitipalena-Añihue	Marine and Coastal Protected Area	Baja Probabilidad
CHL	11.11	Quebrada de La Plata	Nature Sanctuary	Baja Probabilidad
CHL	17.79	Quebrada Llau Llau	Nature Sanctuary	Baja Probabilidad
CHL	4.77	Área de Palma Chilena de Monte Aranda	Nature Sanctuary	Baja Probabilidad
CHL	5.19	Humedales costeros de Putú-Huenchullami	Nature Sanctuary	Baja Probabilidad
CHL	10.26	Cerro Poqui	Nature Sanctuary	Baja Probabilidad
CHL	22.42	Raja de Manquehua - Poza Azul	Nature Sanctuary	Baja Probabilidad
CHL	1,054.61	Melimoyu	National Park	Baja Probabilidad
CHL	3,025.49	Patagonia	National Park	Baja Probabilidad
CHL	48.68	Carlos Anwandter Sanctuary	Ramsar Site, Wetland of International Importance	Baja Probabilidad
CHL	390.01	Alerce Andino	National Park	Baja Probabilidad
CHL	16,935.31	Laguna San Rafael	National Park	Baja Probabilidad
CHL	1,397.89	Lauca	National Park	Baja Probabilidad
CHL	2,269.78	Vicente Pérez Rosales	National Park	Baja Probabilidad
CHL	1,153.02	Puyehue	National Park	Baja Probabilidad
CHL	2.00	Lahuen Ñadi	Natural Monument	Baja Probabilidad

CHL	115.98	Altos de Lircay	National Reserve	Baja Probabilidad
CHL	447.67	Llanos del Challe	National Park	Baja Probabilidad
CHL	2,681.15	Llullaillaco	National Park	Baja Probabilidad
CHL	556.20	Nevado Tres Cruces	National Park	Baja Probabilidad
CHL	4.43	Los Bellotos del Melado	National Reserve	Baja Probabilidad
CHL	1.45	Los Queules	National Reserve	Baja Probabilidad
CHL	76.58	Mocho - Choshuenco	National Reserve	Baja Probabilidad
CHL	9.48	Radal Siete Tazas	National Reserve	Baja Probabilidad
CHL	23.03	Trapananda	National Reserve	Baja Probabilidad
CHL	38,962.21	Bernardo O'Higgins	National Park	Baja Probabilidad
CHL	159.57	Laguna del Laja	National Park	Baja Probabilidad
CHL	57.04	Tolhuaca	National Park	Baja Probabilidad
CHL	119.54	Huerquehue	National Park	Baja Probabilidad
CHL	1,500.30	Isla Magdalena	National Park	Baja Probabilidad
CHL	28.61	El Morado	Natural Monument	Baja Probabilidad
CHL	1,585.88	Queulat	National Park	Baja Probabilidad
CHL	106.96	Salar de Surire	Natural Monument	Baja Probabilidad
CHL	0.91	Contulmo	Natural Monument	Baja Probabilidad
CHL	2.12	Cinco Hermanas	Natural Monument	Baja Probabilidad
CHL	2.08	Dos Lagunas	Natural Monument	Baja Probabilidad
CHL	1.29	Pichasca	Natural Monument	Baja Probabilidad
CHL	130.56	Río Clarillo	National Reserve	Baja Probabilidad
CHL	160.97	Malleco	Forest Reserve	Baja Probabilidad
CHL	43.19	Las Chinchillas	National Reserve	Baja Probabilidad
CHL	2,079.38	Las Vicuñas	National Reserve	Baja Probabilidad
CHL	1,257.07	Pampa del Tamarugal	National Reserve	Baja Probabilidad
CHL	364.98	Llanquihue	Forest Reserve	Baja Probabilidad
CHL	269.85	Lago Carlota	Forest Reserve	Baja Probabilidad
CHL	385.48	Lago Palena	Forest Reserve	Baja Probabilidad

CHL	124.60	Lago Rosselot	Forest Reserve	Baja Probabilidad
CHL	163.23	Lago Las Torres	Forest Reserve	Baja Probabilidad
CHL	407.05	Río Simpsons	National Reserve	Baja Probabilidad
CHL	9,886.28	Las Guaitecas	Forest Reserve	Baja Probabilidad
CHL	52.24	Río Blanco	Forest Reserve	Baja Probabilidad
CHL	387.24	Río Los Cipreses	National Reserve	Baja Probabilidad
CHL	438.73	Yerba Loca	Nature Sanctuary	Baja Probabilidad
CHL	130.90	Futaleufú	National Reserve	Baja Probabilidad
COL	639.85	Complejo Cienagoso De Zarate Malibu Y Veladero	Integrated Management Regional Districts	Alerta
COL	790.38	Distrito De Manejo Integrado Complejo Cenagoso Del Bajo Sinu	Integrated Management Regional Districts	Alerta
COL	3,062.17	El Cocuy	National Natural Park	Atención
COL	2,143.60	Tinigua	National Natural Park	Atención
COL	324.22	Cuenca baja del Rio Rancheria	Integrated Management Regional Districts	Atención
COL	270.19	Ciénaga Grande de Santa Marta	Fauna and Flora Sanctuary	Observación
COL	5,548.61	El Tuparro	National Natural Park	Observación
COL	6,205.08	Sierra De La Macarena	National Natural Park	Observación
COL	4,014.48	Sierra Nevada de Santa Marta	National Natural Park	Observación
COL	2,217.48	Sumapaz	National Natural Park	Observación
COL	613.88	Los Nevados	National Natural Park	Observación
COL	565.88	Isla De Salamanca	Park Way	Observación
COL	1,609.40	Catatumbo - Bari	National Natural Park	Observación
COL	5,495.05	El Tuparro Nature Reserve	UNESCO-MAB Biosphere Reserve	Observación
COL	119.95	Reserva Forestal Protectora Ubicada En Los Montes De Oca	Regional Protective Forest Reserves	Observación
COL	249.26	Cerro Banderas Ojo Blanco	Regional Natural Parks	Observación
COL	281.83	Paramo De Guargua Y Laguna Verde Dmi	Integrated Management Regional Districts	Observación

COL	238.69	Serrania De Perija	Integrated Management Regional Districts	Observación
COL	278.26	Manglar De La Bahia De Cispata Y Sector Aledaño Del Delta Estuarino	Integrated Management Regional Districts	Observación
COL	108.15	Bañaderos	Integrated Management Regional Districts	Observación
COL	276.38	Ciénaga Grande De Santa Marta	Specially Protected Area (Cartagena Convention)	Observación
COL	150.77	Carimagua	Integrated Management Regional Districts	Observación
COL	308.49	Rio Mocoa	National Protective Forest Reserves	Baja Probabilidad
COL	274.93	Reserva Fortestal Protectora Nacional Zona Musinga Carauta	National Protective Forest Reserves	Baja Probabilidad
COL	88.12	Rio Nare	National Protective Forest Reserves	Baja Probabilidad
COL	298.63	Paramo Urrao	National Protective Forest Reserves	Baja Probabilidad
COL	47.56	Cuenca Alta Del Rio Cravo Sur	National Protective Forest Reserves	Baja Probabilidad
COL	17.77	Cuchilla De Sucuncuca	National Protective Forest Reserves	Baja Probabilidad
COL	15.90	Sierra El Peligro	National Protective Forest Reserves	Baja Probabilidad
COL	0.51	El Malmo	National Protective Forest Reserves	Baja Probabilidad
COL	49.90	Rio Blanco Y Quebrada Olivares	National Protective Forest Reserves	Baja Probabilidad
COL	6.01	Predio Rio Rucio	National Protective Forest Reserves	Baja Probabilidad
COL	28.72	Cuenca Hidrografica Del Rio San Francisco	National Protective Forest Reserves	Baja Probabilidad
COL	27.10	La Bolsa	National Protective Forest Reserves	Baja Probabilidad
COL	44.28	Rio Chorreras Y Concepcion	National Protective Forest Reserves	Baja Probabilidad
COL	2.16	Predio El Hortigal	National Protective Forest Reserves	Baja Probabilidad
COL	29.33	Paramo El Atravesado	National Protective Forest Reserves	Baja Probabilidad
COL	0.94	Predio La Mistela	National Protective Forest Reserves	Baja Probabilidad
COL	19.32	Cerro Quinini	National Protective Forest Reserves	Baja Probabilidad
COL	16.27	Cuchilla Peñas Blancas	National Protective Forest Reserves	Baja Probabilidad
COL	134.82	Rio Las Ceibas	National Protective Forest Reserves	Baja Probabilidad
COL	499.16	Laguna La Cocha Cerro Patascoy	National Protective Forest Reserves	Baja Probabilidad
COL	24.24	Rio Tejo	National Protective Forest Reserves	Baja Probabilidad

COL	80.07	Rio Algodonal	National Protective Forest Reserves	Baja Probabilidad
COL	6.07	Quebrada La Nona Zurrumbo Y Mani	National Protective Forest Reserves	Baja Probabilidad
COL	7.91	Quebrada Teneria	National Protective Forest Reserves	Baja Probabilidad
COL	5.70	Reserva Forestal Protectora Nacional Quebrada Peñon	National Protective Forest Reserves	Baja Probabilidad
COL	4.67	Caño Alonso	National Protective Forest Reserves	Baja Probabilidad
COL	66.49	Serrania De La Coraza Y Montes De Maria	National Protective Forest Reserves	Baja Probabilidad
COL	41.57	Cuenca Alta Del Rio Satoca	National Protective Forest Reserves	Baja Probabilidad
COL	16.48	Rio Tame	National Protective Forest Reserves	Baja Probabilidad
COL	26.80	Quebrada La Tablona	National Protective Forest Reserves	Baja Probabilidad
COL	5.34	Caño Vanguardia	National Protective Forest Reserves	Baja Probabilidad
COL	612.16	Darien	National Protective Forest Reserves	Baja Probabilidad
COL	55.56	Rio Escalarete Y San Cipriano	National Protective Forest Reserves	Baja Probabilidad
COL	82.29	Galeras	Fauna and Flora Sanctuary	Baja Probabilidad
COL	68.88	Iguaque	Fauna and Flora Sanctuary	Baja Probabilidad
COL	10.42	Los Colorados	Fauna and Flora Sanctuary	Baja Probabilidad
COL	5,038.69	Paramillo	National Natural Park	Baja Probabilidad
COL	2,879.13	Cordillera De Los Picachos	National Natural Park	Baja Probabilidad
COL	2,624.09	Amacayacu	National Natural Park	Baja Probabilidad
COL	1,637.75	Nevado Del Huila	National Natural Park	Baja Probabilidad
COL	1,963.62	Los Farallones De Cali	National Natural Park	Baja Probabilidad
COL	1,247.12	Las Hermosas - Gloria Valencia De Castaño	National Natural Park	Baja Probabilidad
COL	434.98	Tatama	National Natural Park	Baja Probabilidad
COL	918.34	Purace	National Natural Park	Baja Probabilidad
COL	779.68	Los Katios	National Natural Park	Baja Probabilidad
COL	774.03	Chingaza	National Natural Park	Baja Probabilidad
COL	511.07	Tama	National Natural Park	Baja Probabilidad



COL	352.18	Pisba	National Natural Park	Baja Probabilidad
COL	469.82	Munchique	National Natural Park	Baja Probabilidad
COL	287.47	Las Orquideas	National Natural Park	Baja Probabilidad
COL	71.33	Cueva De Los Guacharos	National Natural Park	Baja Probabilidad
COL	42,661.70	Serrania De Chiribiquete	National Natural Park	Baja Probabilidad
COL	10,952.66	Puinawai	Nature Reserve	Baja Probabilidad
COL	8,755.76	Nukak	Nature Reserve	Baja Probabilidad
COL	5,586.62	Cahuinari	National Natural Park	Baja Probabilidad
COL	0.16	Isla De La Corota	Fauna and Flora Sanctuary	Baja Probabilidad
COL	761.08	Alto Fragua - Indiwasi	National Natural Park	Baja Probabilidad
COL	9,874.63	Rio Pure	National Natural Park	Baja Probabilidad
COL	4.51	Otun Quimbaya	Fauna and Flora Sanctuary	Baja Probabilidad
COL	643.27	Utria	National Natural Park	Baja Probabilidad
COL	6.63	Los Estoraques	Unique Natural Area	Baja Probabilidad
COL	1.97	Cerro Vanguardia	National Protective Forest Reserves	Baja Probabilidad
COL	48.67	Rio Cali	National Protective Forest Reserves	Baja Probabilidad
COL	24.72	Rio Nembi	National Protective Forest Reserves	Baja Probabilidad
COL	161.05	Cuenca Del Rio Guabas	National Protective Forest Reserves	Baja Probabilidad
COL	126.85	Rio Blanco Y Negro	National Protective Forest Reserves	Baja Probabilidad
COL	10.80	Cerro Dapa - Carisucio	National Protective Forest Reserves	Baja Probabilidad
COL	50.17	Paramo Grande	National Protective Forest Reserves	Baja Probabilidad
COL	12.25	Yotoco	National Protective Forest Reserves	Baja Probabilidad
COL	12.12	Quebrada Honda	National Protective Forest Reserves	Baja Probabilidad
COL	388.63	Rio Leon	National Protective Forest Reserves	Baja Probabilidad
COL	102.65	Guanenta-alto Rio Fonce	Fauna and Flora Sanctuary	Baja Probabilidad
COL	10,557.41	Yaigoje Apaporis	National Natural Park	Baja Probabilidad
COL	100.17	Selva De Florencia	National Natural Park	Baja Probabilidad
COL	104.01	Plantas Medicinales Orito Ingi Ande	Flora Sanctuary	Baja Probabilidad
COL	596.92	Serrania De Los Yariguies	National Natural Park	Baja Probabilidad

COL	658.57	Complejo Volcanico Doña Juana Cascabel	National Natural Park	Baja Probabilidad
COL	972.23	Serrania De Los Churumbelos	National Natural Park	Baja Probabilidad
COL	35.20	Parque Natural Regional Cerro La Judia	Regional Natural Parks	Baja Probabilidad
COL	65.93	Parque Natural Regional Bosques Andinos Humedos El Rasgon	Regional Natural Parks	Baja Probabilidad
COL	4.93	Parque Natural Regional Laguna San Vicente	Regional Natural Parks	Baja Probabilidad
COL	212.28	Serrania De Las Quinchas	Regional Natural Parks	Baja Probabilidad
COL	45.30	Rabanal En El Municipio De Samaca	Regional Natural Parks	Baja Probabilidad
COL	0.83	Parque Natural Regional Del Vinculo	Regional Natural Parks	Baja Probabilidad
COL	2.20	Reserva Forestal Protectora Regional La Albania	Regional Protective Forest Reserves	Baja Probabilidad
COL	251.78	Parque Natural Regional La Sierpe	Regional Natural Parks	Baja Probabilidad
COL	30.30	Parque Natural Regional Del Nima	Regional Natural Parks	Baja Probabilidad
COL	2.37	La Cima	Regional Protective Forest Reserves	Baja Probabilidad
COL	1.53	Soledad Potosi	Regional Protective Forest Reserves	Baja Probabilidad
COL	4.31	Bellavista	Regional Protective Forest Reserves	Baja Probabilidad
COL	2.13	Dulima La Estrella	Regional Protective Forest Reserves	Baja Probabilidad
COL	351.28	La Tatacoa	Integrated Management Regional Districts	Baja Probabilidad
COL	1.25	La Esmeralda	Regional Protective Forest Reserves	Baja Probabilidad
COL	290.59	Serrania De Minas	Regional Natural Parks	Baja Probabilidad
COL	0.53	La Suiza	Regional Protective Forest Reserves	Baja Probabilidad
COL	6.12	Reserva Forestal Protectora Cerros Pionono Y Las Aguilas	Regional Protective Forest Reserves	Baja Probabilidad
COL	2.32	Tolima	Regional Protective Forest Reserves	Baja Probabilidad
COL	1.45	Hoya Hernando	Regional Protective Forest Reserves	Baja Probabilidad
COL	1.20	La Siberia	Regional Protective Forest Reserves	Baja Probabilidad
COL	5.14	Carpatos	Regional Protective Forest Reserves	Baja Probabilidad
COL	1.07	Pozo Azul	Regional Protective Forest Reserves	Baja Probabilidad

COL	0.80	Santa Maria De Las Lagunas	Regional Protective Forest Reserves	Baja Probabilidad
COL	0.99	Marruecos	Regional Protective Forest Reserves	Baja Probabilidad
COL	1.06	El Toro	Regional Protective Forest Reserves	Baja Probabilidad
COL	2.33	Vallecita	Regional Protective Forest Reserves	Baja Probabilidad
COL	1.89	Las Mirlas	Regional Protective Forest Reserves	Baja Probabilidad
COL	0.23	El Contento Las Palmas	Regional Protective Forest Reserves	Baja Probabilidad
COL	4.55	La Pradera	Regional Protective Forest Reserves	Baja Probabilidad
COL	3.38	Cerrobravo	Regional Protective Forest Reserves	Baja Probabilidad
COL	0.92	El Trebol	Regional Protective Forest Reserves	Baja Probabilidad
COL	1.25	Las Damas	Regional Protective Forest Reserves	Baja Probabilidad
COL	0.83	Uno	Regional Protective Forest Reserves	Baja Probabilidad
COL	1.20	La Copa San Jose	Regional Protective Forest Reserves	Baja Probabilidad
COL	0.54	La Esperanza	Regional Protective Forest Reserves	Baja Probabilidad
COL	8.22	La Santisima Trinidad	Regional Protective Forest Reserves	Baja Probabilidad
COL	4.73	La Rinconada Lote 15 Bremen Lote 16	Regional Protective Forest Reserves	Baja Probabilidad
COL	1.19	Buenos Aires El Porvenir	Regional Protective Forest Reserves	Baja Probabilidad
COL	0.74	Porvenir Las Violetas	Regional Protective Forest Reserves	Baja Probabilidad
COL	1.11	El Raizal La Gironda	Regional Protective Forest Reserves	Baja Probabilidad
COL	3.33	El Mantel El Retiro La Casacada	Regional Protective Forest Reserves	Baja Probabilidad
COL	0.11	El Nahir La Esmeralda Olla Grande	Regional Protective Forest Reserves	Baja Probabilidad
COL	0.88	Soledad Las Nubes	Regional Protective Forest Reserves	Baja Probabilidad
COL	0.45	La Gloria	Regional Protective Forest Reserves	Baja Probabilidad
COL	0.04	El Porvenir El Guadual	Regional Protective Forest Reserves	Baja Probabilidad
COL	1.16	Reserva Forestal Protectora La Vitilia La Palma	Regional Protective Forest Reserves	Baja Probabilidad
COL	2.83	Reserva Forestal Protectora Colombia	Regional Protective Forest Reserves	Baja Probabilidad
COL	0.65	Reserva Forestal Protectora El Desierto Patio Bonito	Regional Protective Forest Reserves	Baja Probabilidad

COL	1.44	Reserva Forestal Protectora Buena Vista Y Los Manatiales	Regional Protective Forest Reserves	Baja Probabilidad
COL	1.35	Reserva Forestal Protectora Conception	Regional Protective Forest Reserves	Baja Probabilidad
COL	1.59	Reserva Forestal Protectora La Sabana De Las Delicias	Regional Protective Forest Reserves	Baja Probabilidad
COL	3.26	Reserva Forestal Protectora Regional Jerico Libano Y Sebastopol	Regional Protective Forest Reserves	Baja Probabilidad
COL	4.87	Nacimiento Quebradas Hondas Y Calderitas	Regional Protective Forest Reserves	Baja Probabilidad
COL	13.53	Pantano Redondo Y Nacimiento Rio Susagua	Regional Protective Forest Reserves	Baja Probabilidad
COL	4.01	El Robledal	Regional Protective Forest Reserves	Baja Probabilidad
COL	129.63	Paramo De Guargua Y Laguna Verde Rfp	Regional Protective Forest Reserves	Baja Probabilidad
COL	15.68	Cuchilla El Choque	Regional Protective Forest Reserves	Baja Probabilidad
COL	2.49	Quebrada Paramillo Y Queceros	Regional Protective Forest Reserves	Baja Probabilidad
COL	1.43	Futuras Generaciones De Sibate I Y Ii	Regional Protective Forest Reserves	Baja Probabilidad
COL	13.70	Nacimiento Del Rio Bogota	Regional Protective Forest Reserves	Baja Probabilidad
COL	131.42	Bosque Oriental De Bogota	National Protective Forest Reserves	Baja Probabilidad
COL	41.75	La Planada	National Protective Forest Reserves	Baja Probabilidad
COL	0.21	Parque El Higueron	National Protective Forest Reserves	Baja Probabilidad
COL	750.68	Rio Anchicaya	National Protective Forest Reserves	Baja Probabilidad
COL	46.86	Hoya Hidrografica De Los Rios Bobo Y Buesaquillo	National Protective Forest Reserves	Baja Probabilidad
COL	85.71	Hoya Hidrografica Del Rio Guadalajara	National Protective Forest Reserves	Baja Probabilidad
COL	18.20	Rio Melendez	National Protective Forest Reserves	Baja Probabilidad
COL	5.28	Santa Emilia	Regional Natural Parks	Baja Probabilidad
COL	5.75	Verdum	Regional Natural Parks	Baja Probabilidad

COL	1.64	Reserva Forestal Protectora Regional La Albania Y La Esmeralda	Regional Protective Forest Reserves	Baja Probabilidad
COL	1.94	Reserva Forestal Protectora Regional De Bitaco	Regional Protective Forest Reserves	Baja Probabilidad
COL	145.11	Parque Natural Regional Paramo Del Duende	Regional Natural Parks	Baja Probabilidad
COL	8.92	Reserva Forestal Protectora Regional Cerro Bravo	Regional Protective Forest Reserves	Baja Probabilidad
COL	5.58	Serrania La Vieja	Regional Protective Forest Reserves	Baja Probabilidad
COL	72.57	Serrania Pinche	Regional Protective Forest Reserves	Baja Probabilidad
COL	140.66	Pnr Serrania De Las Quinchas	Regional Natural Parks	Baja Probabilidad
COL	8.10	Parque Natural Regional Laguna De Lomalinda	Regional Natural Parks	Baja Probabilidad
COL	10.01	Reserva Forestal Protectora Manantial De Cañaverales	Regional Protective Forest Reserves	Baja Probabilidad
COL	43.08	Punchina	Regional Protective Forest Reserves	Baja Probabilidad
COL	51.13	San Lorenzo	Regional Protective Forest Reserves	Baja Probabilidad
COL	2.33	El Espino Corcovado	Regional Protective Forest Reserves	Baja Probabilidad
COL	0.84	Montebello	Regional Protective Forest Reserves	Baja Probabilidad
COL	1.80	Palosqui	Regional Protective Forest Reserves	Baja Probabilidad
COL	1.04	Parque Natural Regional Metropolitano Cerro El Volador	Regional Natural Parks	Baja Probabilidad
COL	7.21	Pionono	Regional Protective Forest Reserves	Baja Probabilidad
COL	25.78	Paramo de Rabanal	Regional Protective Forest Reserves	Baja Probabilidad
COL	17.94	Paramo de el Frailejonal	Regional Protective Forest Reserves	Baja Probabilidad
COL	121.26	Sisavita	Regional Natural Parks	Baja Probabilidad
COL	39.39	Parque Regional Natural Ucumari	Regional Natural Parks	Baja Probabilidad
COL	4.18	Valle Largo	Regional Protective Forest Reserves	Baja Probabilidad
COL	22.12	Paramos De Telecom Y Merchan	Regional Protective Forest Reserves	Baja Probabilidad
COL	1.97	Rionegro	Regional Natural Parks	Baja Probabilidad

COL	497.68	Unidad Biogeografica Siscunci Oceta	Regional Natural Parks	Baja Probabilidad
COL	24.27	Sector Oriental Serrania El Peligro	Regional Natural Parks	Baja Probabilidad
COL	18.69	Reserva Forestal Protectora Cuenca Alta Del Rio Zaque	Regional Protective Forest Reserves	Baja Probabilidad
COL	29.23	Reserva Forestal Protectora Cuenca Alta De Los Rios Salinero Y Moquentiva	Regional Protective Forest Reserves	Baja Probabilidad
COL	33.77	Parque Natural Regional San Miguel De Los Farallones	Regional Natural Parks	Baja Probabilidad
COL	283.47	La Siberia Y Parte De La Cuenca Alta Del Rio Las Ceibas	Regional Natural Parks	Baja Probabilidad
COL	14.15	El Palmar La Secreta	Regional Protective Forest Reserves	Baja Probabilidad
COL	710.35	Corredor Biologico Guacharos Purace	Regional Natural Parks	Baja Probabilidad
COL	316.30	Cerro Paramo De Miraflores	Regional Natural Parks	Baja Probabilidad
COL	0.07	Area De Recreacion Parque Ecologico Humedal Calatrava	Recreation Area	Baja Probabilidad
COL	0.33	Area De Recreacion Parque Ecologico Humedal Caracoli	Recreation Area	Baja Probabilidad
COL	0.11	Area De Recreacion Parque Ecologico Humedal Charco Oasis	Recreation Area	Baja Probabilidad
COL	0.68	Area De Recreacion Parque Ecologico Humedal Zuria	Recreation Area	Baja Probabilidad
COL	0.76	Cuatro Microcuencas Del Municipio De Inirida	Recreation Area	Baja Probabilidad
COL	1.38	Alto Del Rey	Recreation Area	Baja Probabilidad
COL	2.72	Cerro Gobia	Recreation Area	Baja Probabilidad
COL	0.30	Area De Recreacion Parque Ecologico Humedal Coroncoro	Recreation Area	Baja Probabilidad
COL	0.29	Area De Recreacion Parque Ecologico Cerro Nutibara	Recreation Area	Baja Probabilidad

COL	2.94	Distrito De Conservacion De Suelos Kirpas Pinilla La Cuerera	Soil Conservation Districts	Baja Probabilidad
COL	5.80	Tibaitata	Soil Conservation Districts	Baja Probabilidad
COL	43.58	Barbas Bremen	Soil Conservation Districts	Baja Probabilidad
COL	211.16	Campoalegre	Soil Conservation Districts	Baja Probabilidad
COL	9.92	Guacas Rosario	Soil Conservation Districts	Baja Probabilidad
COL	49.08	Distrito De Conservacion De Suelos Barbas Bremen	Soil Conservation Districts	Baja Probabilidad
COL	66.39	Distrito De Manejo Integrado Paramo Rabanal	Integrated Management Regional Districts	Baja Probabilidad
COL	290.56	Cuenca Alta Del Rio Quindio Salento	Integrated Management Regional Districts	Baja Probabilidad
COL	82.42	Dmi Lago De Sochagota	Integrated Management Regional Districts	Baja Probabilidad
COL	10.11	Distrito De Manejo Integrado Regional Enclave Subxerofitico De Atuncela	Integrated Management Regional Districts	Baja Probabilidad
COL	67.77	Territorio Colectivo Del Consejo Comunitario De La Plata	Integrated Management Regional Districts	Baja Probabilidad
COL	8.83	Cerro De Juaica	Integrated Management Regional Districts	Baja Probabilidad
COL	3.99	Juaitoque	Integrated Management Regional Districts	Baja Probabilidad
COL	42.11	Rio Subachoque Y Pantano De Arce	Integrated Management Regional Districts	Baja Probabilidad
COL	1,454.70	Distrito De Manejo Integrado De Recursos Naturales Del Complejo De Humedales De Ayapel	Integrated Management Regional Districts	Baja Probabilidad
COL	19.18	Paramo De Guerrero	Integrated Management Regional Districts	Baja Probabilidad
COL	134.60	Cuchilla De San Antonio	Integrated Management Regional Districts	Baja Probabilidad
COL	6.46	Nacimiento Quebradas Tiestos Chorrera Y Hoya Fria	Integrated Management Regional Districts	Baja Probabilidad
COL	22.47	El Chuscal	Integrated Management Regional Districts	Baja Probabilidad
COL	3.27	Agualinda	Integrated Management Regional Districts	Baja Probabilidad
COL	12.56	Arrayanal	Integrated Management Regional Districts	Baja Probabilidad
COL	22.51	La Cristalina La Mesa	Integrated Management Regional Districts	Baja Probabilidad

COL	111.53	Cuchilla Del San Juan	Integrated Management Regional Districts	Baja Probabilidad
COL	14.46	Guasimo	Integrated Management Regional Districts	Baja Probabilidad
COL	280.37	Distrito De Manejo Integrado Cuchilla Jardin Tamesis	Integrated Management Regional Districts	Baja Probabilidad
COL	62.92	Distrito De Manejo Integrado De Los Recursos Naturales Renovables Canon Del Rio Alicante	Integrated Management Regional Districts	Baja Probabilidad
COL	425.58	Distrito De Manejo Integrado Sistema De Paramos Y Bosques Altoandinos Del Noroccidente Medio Antioqueño	Integrated Management Regional Districts	Baja Probabilidad
COL	41.80	Distrito De Manejo Integrado Nubes Trocha Capota	Integrated Management Regional Districts	Baja Probabilidad
COL	30.34	Distrito De Manejo Integrado Rios Barroso Y San Juan	Integrated Management Regional Districts	Baja Probabilidad
COL	699.60	Drmi Del Humedal San Silvestre	Integrated Management Regional Districts	Baja Probabilidad
COL	4,189.10	Drmi Serrania De Los Yariguies	Integrated Management Regional Districts	Baja Probabilidad
COL	484.27	Distrito Regional De Manejo Integrado Del Rio Minero	Integrated Management Regional Districts	Baja Probabilidad
COL	1,268.89	Drmi De Los Paramos De Guantiva Y La Rusia Bosques De Roble Y Sus Zonas Aledañas	Integrated Management Regional Districts	Baja Probabilidad
COL	184.51	Embalse El Peñol Y Cuenca Alta Del Rio Guatape	Integrated Management Regional Districts	Baja Probabilidad
COL	88.90	Dstrito De Manejo Integrado Cuchilla Cerro Plateado Alto San Jose	Integrated Management Regional Districts	Baja Probabilidad
COL	5.12	La Nona	Integrated Management Regional Districts	Baja Probabilidad
COL	5.10	Planes De San Rafael	Integrated Management Regional Districts	Baja Probabilidad
COL	83.63	Paramos Y Bosques Alto Andinos De Genova	Integrated Management Regional Districts	Baja Probabilidad
COL	106.21	Sector Salto El Tequendama Y Cerro Manjui	Integrated Management Regional Districts	Baja Probabilidad



COL	17.82	Sistema De Manglar Y Lagunar Cienaga De La Caimanera	Integrated Management Regional Districts	Baja Probabilidad
COL	16.33	Ecosistema De Sabanas Abiertas Y Arbustivas Y Sistemas Asociados En El Municipio De Galeras	Integrated Management Regional Districts	Baja Probabilidad
COL	280.54	Divisoria Valle De Aburra Rio Cauca	Integrated Management Regional Districts	Baja Probabilidad
COL	115.72	Drmi Paramo De Cristales Castillejo O Gauchaneque	Integrated Management Regional Districts	Baja Probabilidad
COL	307.58	Ensenada De Rionegro	Integrated Management Regional Districts	Baja Probabilidad
COL	0.09	La Esperanza	Civil Society Nature Reserve	Baja Probabilidad
COL	0.31	Irlanda	Civil Society Nature Reserve	Baja Probabilidad
COL	0.07	Mirador El Consuelo	Civil Society Nature Reserve	Baja Probabilidad
COL	0.01	El Jardin	Civil Society Nature Reserve	Baja Probabilidad
COL	0.05	El Jazmin	Civil Society Nature Reserve	Baja Probabilidad
COL	0.52	La Cantera Y La Laguna	Civil Society Nature Reserve	Baja Probabilidad
COL	0.01	La Laguna	Civil Society Nature Reserve	Baja Probabilidad
COL	0.19	Los Laureles	Civil Society Nature Reserve	Baja Probabilidad
COL	0.04	Manantiales	Civil Society Nature Reserve	Baja Probabilidad
COL	0.13	El Manzano	Civil Society Nature Reserve	Baja Probabilidad
COL	0.08	Las Mercedes	Civil Society Nature Reserve	Baja Probabilidad
COL	1.60	Arrayanales	Civil Society Nature Reserve	Baja Probabilidad
COL	0.10	Belen	Civil Society Nature Reserve	Baja Probabilidad
COL	0.49	San Antonio	Civil Society Nature Reserve	Baja Probabilidad
COL	0.07	La Parcela 9	Civil Society Nature Reserve	Baja Probabilidad
COL	0.25	La Parcela 2	Civil Society Nature Reserve	Baja Probabilidad
COL	0.05	Dos Quebradas	Civil Society Nature Reserve	Baja Probabilidad
COL	0.76	Peñas Blancas	Civil Society Nature Reserve	Baja Probabilidad
COL	0.01	El Porvenir	Civil Society Nature Reserve	Baja Probabilidad
COL	19.03	La Esmeralda	Civil Society Nature Reserve	Baja Probabilidad
COL	1.57	De Las Mirabilis Swarovski	Civil Society Nature Reserve	Baja Probabilidad

COL	0.04	Montecito	Civil Society Nature Reserve	Baja Probabilidad
COL	0.07	La Pradera	Civil Society Nature Reserve	Baja Probabilidad
COL	0.06	Islandia	Civil Society Nature Reserve	Baja Probabilidad
COL	1.16	La Pradera	Civil Society Nature Reserve	Baja Probabilidad
COL	0.26	La Esperanza	Civil Society Nature Reserve	Baja Probabilidad
COL	0.18	Sueños Verdes	Civil Society Nature Reserve	Baja Probabilidad
COL	0.14	Chaparral	Civil Society Nature Reserve	Baja Probabilidad
COL	0.00	Reserva Hídrica El Soche - San Rafael	Civil Society Nature Reserve	Baja Probabilidad
COL	0.48	Bosques Y Montes De Soche li	Civil Society Nature Reserve	Baja Probabilidad
COL	4.03	Campo Alegre	Civil Society Nature Reserve	Baja Probabilidad
COL	1.09	Alto De Paula	Civil Society Nature Reserve	Baja Probabilidad
COL	0.08	Pantanillo	Civil Society Nature Reserve	Baja Probabilidad
COL	1.83	Santa Fe	Civil Society Nature Reserve	Baja Probabilidad
COL	0.14	Puerta Dorada	Civil Society Nature Reserve	Baja Probabilidad
COL	0.16	Los Pinos	Civil Society Nature Reserve	Baja Probabilidad
COL	0.29	Santa Teresa	Civil Society Nature Reserve	Baja Probabilidad
COL	0.03	Mana	Civil Society Nature Reserve	Baja Probabilidad
COL	0.03	El Cedro	Civil Society Nature Reserve	Baja Probabilidad
COL	0.40	El Retiro	Civil Society Nature Reserve	Baja Probabilidad
COL	0.14	El Placer	Civil Society Nature Reserve	Baja Probabilidad
COL	0.18	El Comino	Civil Society Nature Reserve	Baja Probabilidad
COL	0.14	El Silencio	Civil Society Nature Reserve	Baja Probabilidad
COL	0.21	Palmira	Civil Society Nature Reserve	Baja Probabilidad
COL	0.26	El Roble	Civil Society Nature Reserve	Baja Probabilidad
COL	0.73	Villa Maria	Civil Society Nature Reserve	Baja Probabilidad
COL	0.19	El Silencio Del Oso	Civil Society Nature Reserve	Baja Probabilidad
COL	0.03	La Vega	Civil Society Nature Reserve	Baja Probabilidad
COL	0.05	El Mirador 3	Civil Society Nature Reserve	Baja Probabilidad
COL	12.80	Tulcan Los Canelos 2	Civil Society Nature Reserve	Baja Probabilidad

COL	0.06	Lote 5	Civil Society Nature Reserve	Baja Probabilidad
COL	0.17	La Parcela No. 16 El Arrayan	Civil Society Nature Reserve	Baja Probabilidad
COL	0.05	Parcela 13 Las Brisas	Civil Society Nature Reserve	Baja Probabilidad
COL	0.09	Parcela 2 La Palma	Civil Society Nature Reserve	Baja Probabilidad
COL	0.12	Parcela 8 Campo Bello	Civil Society Nature Reserve	Baja Probabilidad
COL	0.09	Celula Verde	Civil Society Nature Reserve	Baja Probabilidad
COL	3.35	El Pajonal	Civil Society Nature Reserve	Baja Probabilidad
COL	0.69	Los Chagualos	Civil Society Nature Reserve	Baja Probabilidad
COL	0.04	Ayllu Del Río	Civil Society Nature Reserve	Baja Probabilidad
COL	0.11	El Cedro	Civil Society Nature Reserve	Baja Probabilidad
COL	0.20	Villa Margarita	Civil Society Nature Reserve	Baja Probabilidad
COL	0.25	Guayacanes Del Llano Verde	Civil Society Nature Reserve	Baja Probabilidad
COL	2.92	Chicaque	Civil Society Nature Reserve	Baja Probabilidad
COL	3.74	Paraver	Civil Society Nature Reserve	Baja Probabilidad
COL	0.19	Villa Luz	Civil Society Nature Reserve	Baja Probabilidad
COL	0.72	Montevivo	Civil Society Nature Reserve	Baja Probabilidad
COL	0.09	Las Bromelias	Civil Society Nature Reserve	Baja Probabilidad
COL	0.11	La Gaviota	Civil Society Nature Reserve	Baja Probabilidad
COL	14.23	Reserva Natural De Aves El Paujil	Civil Society Nature Reserve	Baja Probabilidad
COL	0.13	El Guayabo	Civil Society Nature Reserve	Baja Probabilidad
COL	3.74	El Garcero	Civil Society Nature Reserve	Baja Probabilidad
COL	0.02	Reserva Natural Para La Conservación De Los Ecosistemas Andinos	Civil Society Nature Reserve	Baja Probabilidad
COL	2.29	Dinaboy	Civil Society Nature Reserve	Baja Probabilidad
COL	1.33	Buenos Aires	Civil Society Nature Reserve	Baja Probabilidad
COL	0.24	San Cayetano	Civil Society Nature Reserve	Baja Probabilidad
COL	2.24	Parque Ecológico De Los Andes	Civil Society Nature Reserve	Baja Probabilidad
COL	0.10	Las Guacamayas	Civil Society Nature Reserve	Baja Probabilidad
COL	2.62	La Reserva	Civil Society Nature Reserve	Baja Probabilidad

COL	1.15	La Gruta	Civil Society Nature Reserve	Baja Probabilidad
COL	0.25	Inti Rai	Civil Society Nature Reserve	Baja Probabilidad
COL	0.29	Rogitama Biodiversidad	Civil Society Nature Reserve	Baja Probabilidad
COL	5.49	Pueblo Viejo	Civil Society Nature Reserve	Baja Probabilidad
COL	1.01	El Tauro	Civil Society Nature Reserve	Baja Probabilidad
COL	0.05	El Refugio De Techotiva	Civil Society Nature Reserve	Baja Probabilidad
COL	1.14	Bosques De Chipaque	Civil Society Nature Reserve	Baja Probabilidad
COL	13.29	De Las Aves Colibri El Sol	Civil Society Nature Reserve	Baja Probabilidad
COL	0.21	El Rincón	Civil Society Nature Reserve	Baja Probabilidad
COL	17.03	Reserva Natural Horizontes	Civil Society Nature Reserve	Baja Probabilidad
COL	0.11	El Hato	Civil Society Nature Reserve	Baja Probabilidad
COL	0.11	El Pedregal	Civil Society Nature Reserve	Baja Probabilidad
COL	0.09	El Plan	Civil Society Nature Reserve	Baja Probabilidad
COL	0.09	La Esperanza	Civil Society Nature Reserve	Baja Probabilidad
COL	0.15	La Fernanda	Civil Society Nature Reserve	Baja Probabilidad
COL	0.06	La Reserva	Civil Society Nature Reserve	Baja Probabilidad
COL	0.11	Paz Verde	Civil Society Nature Reserve	Baja Probabilidad
COL	1.08	Villarica	Civil Society Nature Reserve	Baja Probabilidad
COL	0.57	El Cedral	Civil Society Nature Reserve	Baja Probabilidad
COL	0.26	El Silencio	Civil Society Nature Reserve	Baja Probabilidad
COL	0.08	La Ventura	Civil Society Nature Reserve	Baja Probabilidad
COL	0.17	Patio Bonito	Civil Society Nature Reserve	Baja Probabilidad
COL	0.03	Parque Natural Lago De Tota	Civil Society Nature Reserve	Baja Probabilidad
COL	0.02	Piedra Sentada	Civil Society Nature Reserve	Baja Probabilidad
COL	0.02	La Cuchilla2	Civil Society Nature Reserve	Baja Probabilidad
COL	0.04	La Cuchilla1	Civil Society Nature Reserve	Baja Probabilidad
COL	0.01	Cordoba1	Civil Society Nature Reserve	Baja Probabilidad
COL	0.02	Bella Vista	Civil Society Nature Reserve	Baja Probabilidad
COL	0.03	La Pradera	Civil Society Nature Reserve	Baja Probabilidad

COL	0.26	La Vega	Civil Society Nature Reserve	Baja Probabilidad
COL	0.33	San Rafael	Civil Society Nature Reserve	Baja Probabilidad
COL	98.81	La Aurora	Civil Society Nature Reserve	Baja Probabilidad
COL	1.47	La Esperanza	Civil Society Nature Reserve	Baja Probabilidad
COL	0.51	Baldivia	Civil Society Nature Reserve	Baja Probabilidad
COL	0.02	El Porvenir	Civil Society Nature Reserve	Baja Probabilidad
COL	0.48	El Pensil	Civil Society Nature Reserve	Baja Probabilidad
COL	0.31	El Horadado De San Alejo	Civil Society Nature Reserve	Baja Probabilidad
COL	22.66	Palmarito	Civil Society Nature Reserve	Baja Probabilidad
COL	0.09	La Angostura	Civil Society Nature Reserve	Baja Probabilidad
COL	0.14	Altamira	Civil Society Nature Reserve	Baja Probabilidad
COL	0.03	El Alto	Civil Society Nature Reserve	Baja Probabilidad
COL	0.02	La Aurora	Civil Society Nature Reserve	Baja Probabilidad
COL	0.04	Belencito	Civil Society Nature Reserve	Baja Probabilidad
COL	0.08	Betania	Civil Society Nature Reserve	Baja Probabilidad
COL	0.68	Betania	Civil Society Nature Reserve	Baja Probabilidad
COL	0.02	El Cabuyo	Civil Society Nature Reserve	Baja Probabilidad
COL	0.11	El Caimo	Civil Society Nature Reserve	Baja Probabilidad
COL	0.05	El Trebol	Civil Society Nature Reserve	Baja Probabilidad
COL	0.27	El Oasis	Civil Society Nature Reserve	Baja Probabilidad
COL	0.03	El Carmen	Civil Society Nature Reserve	Baja Probabilidad
COL	0.03	La Fortaleza	Civil Society Nature Reserve	Baja Probabilidad
COL	0.08	La Aurora	Civil Society Nature Reserve	Baja Probabilidad
COL	0.08	Las Veraneas	Civil Society Nature Reserve	Baja Probabilidad
COL	0.41	San Pedro Y El Recuerdo	Civil Society Nature Reserve	Baja Probabilidad
COL	0.16	Santa Marta	Civil Society Nature Reserve	Baja Probabilidad
COL	0.05	Santa Ines	Civil Society Nature Reserve	Baja Probabilidad
COL	0.28	La Palma	Civil Society Nature Reserve	Baja Probabilidad
COL	0.03	San Ignacio	Civil Society Nature Reserve	Baja Probabilidad

COL	0.06	El Retorno	Civil Society Nature Reserve	Baja Probabilidad
COL	0.13	La Primavera	Civil Society Nature Reserve	Baja Probabilidad
COL	0.26	Recuerdo	Civil Society Nature Reserve	Baja Probabilidad
COL	0.95	El Retiro	Civil Society Nature Reserve	Baja Probabilidad
COL	0.12	El Palmichal	Civil Society Nature Reserve	Baja Probabilidad
COL	0.00	La Pequeñita	Civil Society Nature Reserve	Baja Probabilidad
COL	0.27	La Ceja	Civil Society Nature Reserve	Baja Probabilidad
COL	0.29	El Naranjal	Civil Society Nature Reserve	Baja Probabilidad
COL	0.16	El Cerro Arrayan	Civil Society Nature Reserve	Baja Probabilidad
COL	0.11	Motilonal	Civil Society Nature Reserve	Baja Probabilidad
COL	0.08	Monte Redondo	Civil Society Nature Reserve	Baja Probabilidad
COL	0.23	La Montaña Y La Palma	Civil Society Nature Reserve	Baja Probabilidad
COL	0.06	La Concepcion	Civil Society Nature Reserve	Baja Probabilidad
COL	0.02	El Derrumbo	Civil Society Nature Reserve	Baja Probabilidad
COL	2.91	Moralba	Civil Society Nature Reserve	Baja Probabilidad
COL	0.11	Villa María Y La Marina	Civil Society Nature Reserve	Baja Probabilidad
COL	1.50	La Paila	Civil Society Nature Reserve	Baja Probabilidad
COL	0.07	Tierrablanca No 4	Civil Society Nature Reserve	Baja Probabilidad
COL	0.32	Las Golondrinas	Civil Society Nature Reserve	Baja Probabilidad
COL	0.03	Villa Del Monte	Civil Society Nature Reserve	Baja Probabilidad
COL	3.75	La Macarena	Civil Society Nature Reserve	Baja Probabilidad
COL	0.22	Ana María	Civil Society Nature Reserve	Baja Probabilidad
COL	0.69	Reserva Miravalle	Civil Society Nature Reserve	Baja Probabilidad
COL	0.14	Cusagui	Civil Society Nature Reserve	Baja Probabilidad
COL	0.02	La Laguna	Civil Society Nature Reserve	Baja Probabilidad
COL	65.01	Hato Venecia De Guanapalo	Civil Society Nature Reserve	Baja Probabilidad
COL	5.04	Las Malvinas	Civil Society Nature Reserve	Baja Probabilidad
COL	0.13	San Martin	Civil Society Nature Reserve	Baja Probabilidad
COL	6.28	El Tigrillo	Civil Society Nature Reserve	Baja Probabilidad

COL	300.61	Reserva Forestal Protectora Farallones Del Citara	Regional Protective Forest Reserves	Baja Probabilidad
COL	4.51	Miralindo	Civil Society Nature Reserve	Baja Probabilidad
COL	8.43	Algarrobo Del Lagunazo	Civil Society Nature Reserve	Baja Probabilidad
COL	8.43	Betania Del Lagunazo	Civil Society Nature Reserve	Baja Probabilidad
COL	4.19	El Campin	Civil Society Nature Reserve	Baja Probabilidad
COL	1.15	La Sonrisa	Civil Society Nature Reserve	Baja Probabilidad
COL	8.43	El Lagunazo	Civil Society Nature Reserve	Baja Probabilidad
COL	16.26	Limonal	Civil Society Nature Reserve	Baja Probabilidad
COL	8.43	Los Matapalos Del Lagunazo	Civil Society Nature Reserve	Baja Probabilidad
COL	8.43	Quinto Patio Del Lagunazo	Civil Society Nature Reserve	Baja Probabilidad
COL	0.64	Parque Jaime Duque	Civil Society Nature Reserve	Baja Probabilidad
COL	0.18	Finca El Prado	Civil Society Nature Reserve	Baja Probabilidad
COL	39.78	Caño Viejo	Civil Society Nature Reserve	Baja Probabilidad
COL	39.95	La Bohemia	Civil Society Nature Reserve	Baja Probabilidad
COL	39.93	La Bramadora	Civil Society Nature Reserve	Baja Probabilidad
COL	40.95	La Travesada	Civil Society Nature Reserve	Baja Probabilidad
COL	0.02	Mano De Oso	Civil Society Nature Reserve	Baja Probabilidad
COL	0.11	Pintura	Civil Society Nature Reserve	Baja Probabilidad
COL	0.01	Las Piedras	Civil Society Nature Reserve	Baja Probabilidad
COL	0.17	Santa Elena	Civil Society Nature Reserve	Baja Probabilidad
COL	0.16	El Sauce	Civil Society Nature Reserve	Baja Probabilidad
COL	0.13	El Pedregal	Civil Society Nature Reserve	Baja Probabilidad
COL	0.17	Villa De Santa Helena	Civil Society Nature Reserve	Baja Probabilidad
COL	0.07	Los Naranjos	Civil Society Nature Reserve	Baja Probabilidad
COL	0.80	La Palma	Civil Society Nature Reserve	Baja Probabilidad
COL	0.08	El Carmen	Civil Society Nature Reserve	Baja Probabilidad
COL	0.06	San Antonio	Civil Society Nature Reserve	Baja Probabilidad
COL	0.11	La Estrella 2	Civil Society Nature Reserve	Baja Probabilidad

COL	0.10	El Umuy	Civil Society Nature Reserve	Baja Probabilidad
COL	0.14	El Portal	Civil Society Nature Reserve	Baja Probabilidad
COL	0.14	Buena Vista	Civil Society Nature Reserve	Baja Probabilidad
COL	0.09	La Pradera	Civil Society Nature Reserve	Baja Probabilidad
COL	0.37	Parcela No. 6	Civil Society Nature Reserve	Baja Probabilidad
COL	0.23	El Cedro	Civil Society Nature Reserve	Baja Probabilidad
COL	0.08	El Abejero	Civil Society Nature Reserve	Baja Probabilidad
COL	0.06	Los Ciruelos	Civil Society Nature Reserve	Baja Probabilidad
COL	0.60	El Naranjal	Civil Society Nature Reserve	Baja Probabilidad
COL	0.08	Parcela 15 La Palma Argelia Ullucos	Civil Society Nature Reserve	Baja Probabilidad
COL	0.04	Parcela 6 La Cuchilla/las Brisas	Civil Society Nature Reserve	Baja Probabilidad
COL	0.04	Parcela 20 Boca De Monte	Civil Society Nature Reserve	Baja Probabilidad
COL	0.03	Parcela 19 Las Brisas	Civil Society Nature Reserve	Baja Probabilidad
COL	0.04	Parcela 14 Las Brisas	Civil Society Nature Reserve	Baja Probabilidad
COL	0.05	Parcela 12 Las Brisas	Civil Society Nature Reserve	Baja Probabilidad
COL	0.04	Parcela 18 Bosque Bajo Parcelación Las Brisas	Civil Society Nature Reserve	Baja Probabilidad
COL	0.12	Parcela 2 La Josefina	Civil Society Nature Reserve	Baja Probabilidad
COL	0.11	Parcela 6 La Josefina	Civil Society Nature Reserve	Baja Probabilidad
COL	0.14	Parcela 7 La Josefina	Civil Society Nature Reserve	Baja Probabilidad
COL	0.12	La Parcela No. 9 La Josefina	Civil Society Nature Reserve	Baja Probabilidad
COL	0.04	Parcela 16 La Josefina	Civil Society Nature Reserve	Baja Probabilidad
COL	1.01	Parcela 18 Cerro De Peñas Blancas	Civil Society Nature Reserve	Baja Probabilidad
COL	0.12	Parcela 3 La Josefina	Civil Society Nature Reserve	Baja Probabilidad
COL	0.24	El Recuerdo	Civil Society Nature Reserve	Baja Probabilidad
COL	1.13	El Lucero	Civil Society Nature Reserve	Baja Probabilidad
COL	0.18	El Paraiso De Los Deseos	Civil Society Nature Reserve	Baja Probabilidad
COL	0.36	Villa Paz	Civil Society Nature Reserve	Baja Probabilidad
COL	0.13	La Gioconda	Civil Society Nature Reserve	Baja Probabilidad



COL	0.18	Bosques Y Montes Del Soche	Civil Society Nature Reserve	Baja Probabilidad
COL	0.10	La Argelia	Civil Society Nature Reserve	Baja Probabilidad
COL	0.40	El Trebol	Civil Society Nature Reserve	Baja Probabilidad
COL	0.12	El Rosario	Civil Society Nature Reserve	Baja Probabilidad
COL	0.03	El Caucho	Civil Society Nature Reserve	Baja Probabilidad
COL	0.04	Montecristo	Civil Society Nature Reserve	Baja Probabilidad
COL	0.10	El Mirador	Civil Society Nature Reserve	Baja Probabilidad
COL	0.27	El Lion	Civil Society Nature Reserve	Baja Probabilidad
COL	0.61	El Paraiso	Civil Society Nature Reserve	Baja Probabilidad
COL	0.44	La Esperanza	Civil Society Nature Reserve	Baja Probabilidad
COL	0.61	El Diviso	Civil Society Nature Reserve	Baja Probabilidad
COL	0.21	El Tigre	Civil Society Nature Reserve	Baja Probabilidad
COL	0.22	La Victoria Cerro Pacande	Civil Society Nature Reserve	Baja Probabilidad
COL	0.00	La Cabañita	Civil Society Nature Reserve	Baja Probabilidad
COL	0.35	Tierra Blanca No 2	Civil Society Nature Reserve	Baja Probabilidad
COL	0.36	Manga Bonita	Civil Society Nature Reserve	Baja Probabilidad
COL	4.55	Bosque Peña Blanca	Civil Society Nature Reserve	Baja Probabilidad
COL	1.88	Las Lagunas Encantadas	Civil Society Nature Reserve	Baja Probabilidad
COL	6.28	Aguas Calientes	Civil Society Nature Reserve	Baja Probabilidad
COL	0.05	Los Arrayanes	Civil Society Nature Reserve	Baja Probabilidad
COL	0.08	Las Acacias	Civil Society Nature Reserve	Baja Probabilidad
COL	0.28	La Chicueña	Civil Society Nature Reserve	Baja Probabilidad
COL	0.16	La Parcela No. 14 El Ramal De La Parcelación La Josefina	Civil Society Nature Reserve	Baja Probabilidad
COL	2.90	Santa Isabel	Civil Society Nature Reserve	Baja Probabilidad
COL	0.27	El Carrisal	Civil Society Nature Reserve	Baja Probabilidad
COL	0.34	Oso Villanueva	Civil Society Nature Reserve	Baja Probabilidad
COL	0.28	Rondalla	Civil Society Nature Reserve	Baja Probabilidad
COL	0.04	Las Nieves El Guadual	Civil Society Nature Reserve	Baja Probabilidad

COL	0.06	Alto Bonito	Civil Society Nature Reserve	Baja Probabilidad
COL	0.22	San Isidro	Civil Society Nature Reserve	Baja Probabilidad
COL	0.29	La Raquelita	Civil Society Nature Reserve	Baja Probabilidad
COL	0.04	Patio Bonito	Civil Society Nature Reserve	Baja Probabilidad
COL	0.04	La Divisa De Guillermo	Civil Society Nature Reserve	Baja Probabilidad
COL	40.44	Matabrava	Civil Society Nature Reserve	Baja Probabilidad
COL	0.15	El Tesoro	Civil Society Nature Reserve	Baja Probabilidad
COL	0.19	La Voluntad De Dios	Civil Society Nature Reserve	Baja Probabilidad
COL	3.19	El Vesubio	Civil Society Nature Reserve	Baja Probabilidad
COL	0.02	Nakaima	Civil Society Nature Reserve	Baja Probabilidad
COL	0.62	Los Gavanés	Civil Society Nature Reserve	Baja Probabilidad
COL	5.94	San Andres Caño Garcero	Civil Society Nature Reserve	Baja Probabilidad
COL	8.15	Buenaventura	Civil Society Nature Reserve	Baja Probabilidad
COL	8.04	Palmeras	Civil Society Nature Reserve	Baja Probabilidad
COL	0.43	Los Mangos	Civil Society Nature Reserve	Baja Probabilidad
COL	1.65	Marcella	Civil Society Nature Reserve	Baja Probabilidad
COL	3.91	San Cristobal li	Civil Society Nature Reserve	Baja Probabilidad
COL	0.23	El Arrullo	Civil Society Nature Reserve	Baja Probabilidad
COL	6.37	Jabirú	Civil Society Nature Reserve	Baja Probabilidad
COL	0.08	Parque Ecológico Samuel Álvarez Velez	Civil Society Nature Reserve	Baja Probabilidad
COL	0.06	Refugio Corazones Verdes	Civil Society Nature Reserve	Baja Probabilidad
COL	0.02	Mina San Pacho	Civil Society Nature Reserve	Baja Probabilidad
COL	0.09	Kasaguadua	Civil Society Nature Reserve	Baja Probabilidad
COL	0.28	Santa Inés	Civil Society Nature Reserve	Baja Probabilidad
COL	74.20	Hacienda El Triunfo	Civil Society Nature Reserve	Baja Probabilidad
COL	0.01	El Progreso	Civil Society Nature Reserve	Baja Probabilidad
COL	4.60	La Pedregoza	Civil Society Nature Reserve	Baja Probabilidad
COL	3.10	Torre Cuatro	Regional Protective Forest Reserves	Baja Probabilidad
COL	7.27	Tarcara	Regional Protective Forest Reserves	Baja Probabilidad

COL	1.85	Sabinas	Regional Protective Forest Reserves	Baja Probabilidad
COL	0.93	Planalto	Regional Protective Forest Reserves	Baja Probabilidad
COL	1.69	La Marina	Regional Protective Forest Reserves	Baja Probabilidad
COL	1.97	La Linda	Regional Protective Forest Reserves	Baja Probabilidad
COL	2.31	El Popal	Regional Protective Forest Reserves	Baja Probabilidad
COL	6.50	El Diamante	Regional Protective Forest Reserves	Baja Probabilidad
COL	46.86	Bosques De La Chec	Regional Protective Forest Reserves	Baja Probabilidad
COL	7.57	Laguna De San Diego	Integrated Management Regional Districts	Baja Probabilidad
COL	13.00	Cuchilla De Bellavista	Integrated Management Regional Districts	Baja Probabilidad
COL	0.84	Charca De Guarinocito	Integrated Management Regional Districts	Baja Probabilidad
COL	68.92	Distrito Regional De Manejo Integrado Alto Del Insor	Integrated Management Regional Districts	Baja Probabilidad
COL	93.74	Distrito Regional De Manejo Integrado De La Playona Y La Loma De Caleta	Integrated Management Regional Districts	Baja Probabilidad
COL	242.04	Rio Amaime	National Protective Forest Reserves	Baja Probabilidad
COL	116.95	Santurban	Regional Natural Parks	Baja Probabilidad
COL	48.33	Bucaramanga	Integrated Management Regional Districts	Baja Probabilidad
COL	52.87	De Los Humedales Entre Los Ríos Leon Y Suriquí	Regional Natural Parks	Baja Probabilidad
COL	89.74	Rio Dagua	National Protective Forest Reserves	Baja Probabilidad
COL	18.09	Rio Morales	National Protective Forest Reserves	Baja Probabilidad
COL	66.31	Rios Zabaletas Y Cerrito	National Protective Forest Reserves	Baja Probabilidad
COL	311.01	Lago Azul Los Manaties	Integrated Management Regional Districts	Baja Probabilidad
COL	190.80	Santurbán-salazar De Las Palmas	Regional Natural Parks	Baja Probabilidad
COL	28.00	Distrito De Conservación De Suelos Alto Del Nudo	Soil Conservation Districts	Baja Probabilidad
COL	18.73	Distrito De Conservación De Suelos La Marcada	Soil Conservation Districts	Baja Probabilidad
COL	3.04	Los Ceibotes	Regional Protective Forest Reserves	Baja Probabilidad
COL	31.09	Los Besotes	Regional Natural Parks	Baja Probabilidad

COL	107.27	Canon De Rio Grande	Soil Conservation Districts	Baja Probabilidad
COL	58.86	Cuchilla De Peñas Blancas Y Del Subia	Integrated Management Regional Districts	Baja Probabilidad
COL	11.96	Humedales De Guali, Tres Esquinas Y Lagunas Del Funzhe	Integrated Management Regional Districts	Baja Probabilidad
COL	288.99	Pan De Azucar El Consuelo	Regional Natural Parks	Baja Probabilidad
COL	1.28	Area De Recreacion Humedal Maicana-manacal	Recreation Area	Baja Probabilidad
COL	91.27	De Los Cerros del Norte de Ibague	Soil Conservation Districts	Baja Probabilidad
COL	1.58	La Rivera	Civil Society Nature Reserve	Baja Probabilidad
COL	3,145.84	Encanto de los manglares del Bajo Baudo	Integrated Management Regional Districts	Baja Probabilidad
COL	218.62	Santurban Arboledas	Regional Natural Parks	Baja Probabilidad
COL	42.82	Vista Hermosa de Monquentiva	Regional Natural Parks	Baja Probabilidad
COL	0.40	Roca Madre	Civil Society Nature Reserve	Baja Probabilidad
COL	0.70	Los Tities de San Juan	Civil Society Nature Reserve	Baja Probabilidad
COL	0.21	El Paraiso del Turpial	Civil Society Nature Reserve	Baja Probabilidad
COL	0.18	Madremonte	Civil Society Nature Reserve	Baja Probabilidad
COL	0.02	Primavera 6	Civil Society Nature Reserve	Baja Probabilidad
COL	0.02	La Cabana	Civil Society Nature Reserve	Baja Probabilidad
COL	0.01	Primavera Villanueva	Civil Society Nature Reserve	Baja Probabilidad
COL	0.02	La Palma De Marbella	Civil Society Nature Reserve	Baja Probabilidad
COL	0.01	Primavera Deyis	Civil Society Nature Reserve	Baja Probabilidad
COL	0.02	Primavera 2	Civil Society Nature Reserve	Baja Probabilidad
COL	0.02	Primavera 5	Civil Society Nature Reserve	Baja Probabilidad
COL	0.01	Primavera 4	Civil Society Nature Reserve	Baja Probabilidad
COL	0.01	Primavera 3	Civil Society Nature Reserve	Baja Probabilidad
COL	0.01	Primavera 1	Civil Society Nature Reserve	Baja Probabilidad
COL	0.04	El Carrizal	Civil Society Nature Reserve	Baja Probabilidad
COL	0.02	El Motilon	Civil Society Nature Reserve	Baja Probabilidad

COL	0.02	Las Palmas	Civil Society Nature Reserve	Baja Probabilidad
COL	0.02	Los Laureles	Civil Society Nature Reserve	Baja Probabilidad
COL	0.22	El Portal del Oso	Civil Society Nature Reserve	Baja Probabilidad
COL	0.20	La Loma del Toro Pao	Civil Society Nature Reserve	Baja Probabilidad
COL	14.05	Pance	Integrated Management Regional Districts	Baja Probabilidad
COL	1.73	Reserva Orquideas de la Sociedad Colombiana de Orquideología	Civil Society Nature Reserve	Baja Probabilidad
COL	0.06	El Comino 2	Civil Society Nature Reserve	Baja Probabilidad
COL	165.04	Cortadera	Regional Natural Parks	Baja Probabilidad
COL	92.98	Cerro Pintao - Serrania del Perija	Regional Natural Parks	Baja Probabilidad
COL	331.58	Paramo de las Oseras	Regional Natural Parks	Baja Probabilidad
COL	125.87	Camelias	Integrated Management Regional Districts	Baja Probabilidad
COL	0.58	El Fuerte	Civil Society Nature Reserve	Baja Probabilidad
COL	0.12	Pauxi pauxi predio El Nogal	Civil Society Nature Reserve	Baja Probabilidad
COL	0.30	Pauxi Pauxi predio La Colina	Civil Society Nature Reserve	Baja Probabilidad
COL	0.43	Pauxi Pauxi El Guadual	Civil Society Nature Reserve	Baja Probabilidad
COL	0.12	Pauxi pauxi predio Dos Quebradas	Civil Society Nature Reserve	Baja Probabilidad
COL	0.12	Pauxi pauxi predio La Ceiba	Civil Society Nature Reserve	Baja Probabilidad
COL	0.48	Pauxi pauxi predio La Esperanza	Civil Society Nature Reserve	Baja Probabilidad
COL	0.86	Pauxi pauxi Buenos Aires	Civil Society Nature Reserve	Baja Probabilidad
COL	0.47	Pauxi pauxi predio Agua Linda	Civil Society Nature Reserve	Baja Probabilidad
COL	0.25	Pauxi pauxi predio La Pradera	Civil Society Nature Reserve	Baja Probabilidad
COL	0.48	Pauxi Pauxi La Fortuna	Civil Society Nature Reserve	Baja Probabilidad
COL	1.00	Pauxi Pauxi Las Flores y El Porvenir	Civil Society Nature Reserve	Baja Probabilidad
COL	0.72	De las aves Pauxi Pauxi- predio Buena Vista	Civil Society Nature Reserve	Baja Probabilidad
COL	93.84	Mutiscua Pamplona	Regional Natural Parks	Baja Probabilidad
COL	100.75	Corredor de las Alegrias	Regional Natural Parks	Baja Probabilidad
COL	83.25	San Miguel	Integrated Management Regional Districts	Baja Probabilidad

COL	24.41	El Valle	Regional Natural Parks	Baja Probabilidad
COL	0.03	El Mirador 2	Civil Society Nature Reserve	Baja Probabilidad
COL	0.01	San Gabriel	Civil Society Nature Reserve	Baja Probabilidad
COL	0.16	Rosas de la Tarde	Civil Society Nature Reserve	Baja Probabilidad
COL	62.43	Playas	Regional Protective Forest Reserves	Baja Probabilidad
COL	9.12	El Chilcal	Integrated Management Regional Districts	Baja Probabilidad
COL	601.78	Golfo de Tribuga Cabo Corrientes	Integrated Management Regional Districts	Baja Probabilidad
COL	0.12	El Carare	Civil Society Nature Reserve	Baja Probabilidad
COL	0.14	El Carare II	Civil Society Nature Reserve	Baja Probabilidad
COL	3.19	La Zambera	Civil Society Nature Reserve	Baja Probabilidad
COL	0.08	La Palomera	Civil Society Nature Reserve	Baja Probabilidad
COL	2.43	El Tenjo	Civil Society Nature Reserve	Baja Probabilidad
COL	0.27	Los Volcanes	Civil Society Nature Reserve	Baja Probabilidad
COL	6.01	El Tambor	Civil Society Nature Reserve	Baja Probabilidad
COL	0.04	El Camino del Tesoro	Civil Society Nature Reserve	Baja Probabilidad
COL	0.02	Miraflores	Civil Society Nature Reserve	Baja Probabilidad
COL	0.02	Miraflores	Civil Society Nature Reserve	Baja Probabilidad
COL	0.43	Providencia	Civil Society Nature Reserve	Baja Probabilidad
COL	1.01	La Magdalena	Civil Society Nature Reserve	Baja Probabilidad
COL	1.79	Los Cauchos	Civil Society Nature Reserve	Baja Probabilidad
COL	0.00	El Laurel	Civil Society Nature Reserve	Baja Probabilidad
COL	0.35	El Palmerito	Civil Society Nature Reserve	Baja Probabilidad
COL	4.45	El Lagunazo en Santa Clara	Civil Society Nature Reserve	Baja Probabilidad
COL	0.32	Nukuma	Civil Society Nature Reserve	Baja Probabilidad
COL	0.24	Las Brisas	Civil Society Nature Reserve	Baja Probabilidad
COL	179.63	Cuenca Alta del Rio Atrato	Integrated Management Regional Districts	Baja Probabilidad
COL	3.24	Paramo - La Floresta	Civil Society Nature Reserve	Baja Probabilidad
COL	1.01	El Pailon	Civil Society Nature Reserve	Baja Probabilidad
COL	1.65	Colibri del Sol	Civil Society Nature Reserve	Baja Probabilidad

COL	0.14	Traganubes	Civil Society Nature Reserve	Baja Probabilidad
COL	0.10	Providencia	Civil Society Nature Reserve	Baja Probabilidad
COL	0.06	El Potrerito	Civil Society Nature Reserve	Baja Probabilidad
COL	0.52	Monasterio de Santa Maria de la Epifania de los Monjes Benedictinos	Civil Society Nature Reserve	Baja Probabilidad
COL	0.97	Montes de la Esperanza	Civil Society Nature Reserve	Baja Probabilidad
COL	0.57	Campohermoso	Civil Society Nature Reserve	Baja Probabilidad
COL	0.47	De las Aves Reinita Cielo Azul	Civil Society Nature Reserve	Baja Probabilidad
COL	0.60	Bolivia	Civil Society Nature Reserve	Baja Probabilidad
COL	0.07	Aves del Tequendama	Civil Society Nature Reserve	Baja Probabilidad
COL	0.00	Las Margaritas	Civil Society Nature Reserve	Baja Probabilidad
COL	0.38	La Cascada	Civil Society Nature Reserve	Baja Probabilidad
COL	8.00	La Mina	Civil Society Nature Reserve	Baja Probabilidad
COL	0.68	La Montana Magica El Poleo	Civil Society Nature Reserve	Baja Probabilidad
COL	0.36	Travesias	Civil Society Nature Reserve	Baja Probabilidad
COL	0.12	La Estrella	Civil Society Nature Reserve	Baja Probabilidad
COL	0.06	El Paraiso	Civil Society Nature Reserve	Baja Probabilidad
COL	0.20	El Placer	Civil Society Nature Reserve	Baja Probabilidad
COL	0.09	Buena Vista	Civil Society Nature Reserve	Baja Probabilidad
COL	35.77	Cerros de San Nicolas	Integrated Management Regional Districts	Baja Probabilidad
COL	250.99	Paramo Mamapacha y Bijagual	Integrated Management Regional Districts	Baja Probabilidad
COL	0.05	La Esperanza	Civil Society Nature Reserve	Baja Probabilidad
COL	89.93	Cuchilla San Cayetano	Integrated Management Regional Districts	Baja Probabilidad
COL	191.94	Complejo Lagunar Fuquene, Cucunuba y Palacio	Integrated Management Regional Districts	Baja Probabilidad
COL	0.01	Nido de Aguilas	Civil Society Nature Reserve	Baja Probabilidad
COL	0.41	Ecoparque Sabana	Civil Society Nature Reserve	Baja Probabilidad
COL	10.50	El Horizonte	Civil Society Nature Reserve	Baja Probabilidad
COL	0.02	Ieiasca	Civil Society Nature Reserve	Baja Probabilidad

COL	0.01	San Nicolas	Civil Society Nature Reserve	Baja Probabilidad
COL	0.01	Los Aguacos	Civil Society Nature Reserve	Baja Probabilidad
COL	0.00	La Violeta	Civil Society Nature Reserve	Baja Probabilidad
COL	0.02	El Cardon	Civil Society Nature Reserve	Baja Probabilidad
COL	0.14	Zona de Biodiversidad La Vega	Civil Society Nature Reserve	Baja Probabilidad
COL	5.09	Cuervos	Integrated Management Regional Districts	Baja Probabilidad
COL	0.01	Tierra de Aguadulce	Civil Society Nature Reserve	Baja Probabilidad
COL	0.01	Zona de Biodiversidad El Triunfo	Civil Society Nature Reserve	Baja Probabilidad
COL	0.05	La Periquera	Civil Society Nature Reserve	Baja Probabilidad
COL	0.09	Camino Verde	Civil Society Nature Reserve	Baja Probabilidad
COL	0.02	Veronia	Civil Society Nature Reserve	Baja Probabilidad
COL	9.18	Cerro Matambo	Civil Society Nature Reserve	Baja Probabilidad
COL	0.18	Amanecer en el Palmar 1	Civil Society Nature Reserve	Baja Probabilidad
COL	1.55	San Antonio	Civil Society Nature Reserve	Baja Probabilidad
COL	0.40	Conjunto de Reservas Naturales de Sumicol S.A. La Cabana	Civil Society Nature Reserve	Baja Probabilidad
COL	0.12	Gachaquin	Civil Society Nature Reserve	Baja Probabilidad
COL	4.75	Quebrada La Valenzuela	National Protective Forest Reserves	Baja Probabilidad
COL	3.77	La Virginia	Civil Society Nature Reserve	Baja Probabilidad
COL	0.02	El Silencio	Civil Society Nature Reserve	Baja Probabilidad
COL	0.08	Reserva Integral y Ecoaldea Sasardi II	Civil Society Nature Reserve	Baja Probabilidad
COL	1.14	Amanecer en el Palmar 2	Civil Society Nature Reserve	Baja Probabilidad
COL	0.01	Zona de Biodiversidad La Loma	Civil Society Nature Reserve	Baja Probabilidad
COL	0.05	Timasita	Civil Society Nature Reserve	Baja Probabilidad
COL	0.04	El Cerrito	Civil Society Nature Reserve	Baja Probabilidad
COL	0.01	Jamapi	Civil Society Nature Reserve	Baja Probabilidad
COL	0.06	El Paramo	Civil Society Nature Reserve	Baja Probabilidad
COL	0.08	El Paraiso	Civil Society Nature Reserve	Baja Probabilidad
COL	9.20	El Madrono	Civil Society Nature Reserve	Baja Probabilidad



COL	309.34	Cuchillas de el Tigre, el Calon y la Osa	Regional Protective Forest Reserves	Baja Probabilidad
COL	0.03	San Rafael	Civil Society Nature Reserve	Baja Probabilidad
COL	0.02	Los Angeles de Quisquiza	Civil Society Nature Reserve	Baja Probabilidad
COL	0.03	Corazon de Loquita	Civil Society Nature Reserve	Baja Probabilidad
COL	0.07	Iguakan	Civil Society Nature Reserve	Baja Probabilidad
COL	19.07	La Montana	Regional Protective Forest Reserves	Baja Probabilidad
COL	122.25	Cienagas El Sapo y Hoyo Grande	Integrated Management Regional Districts	Baja Probabilidad
COL	134.23	Cienaga de Betanci	Soil Conservation Districts	Baja Probabilidad
COL	0.63	La Mansion	Civil Society Nature Reserve	Baja Probabilidad
COL	0.08	Sol y Luna	Civil Society Nature Reserve	Baja Probabilidad
COL	0.19	El Colibri	Civil Society Nature Reserve	Baja Probabilidad
COL	0.40	Manzanares	Civil Society Nature Reserve	Baja Probabilidad
COL	0.36	Agua Monte	Civil Society Nature Reserve	Baja Probabilidad
COL	129.38	Anaime-Chili	Regional Natural Parks	Baja Probabilidad
COL	0.04	Fabrica de Atardeceres	Civil Society Nature Reserve	Baja Probabilidad
COL	0.07	La Esperanza	Civil Society Nature Reserve	Baja Probabilidad
COL	193.01	Cuchillas Negra y Guanaque	Integrated Management Regional Districts	Baja Probabilidad
COL	0.11	El Manantial	Civil Society Nature Reserve	Baja Probabilidad
COL	0.05	El Recreo	Civil Society Nature Reserve	Baja Probabilidad
COL	0.14	Bellavista	Civil Society Nature Reserve	Baja Probabilidad
COL	201.20	Mata de la Urama	Integrated Management Regional Districts	Baja Probabilidad
COL	108.38	Rut Nativos	Integrated Management Regional Districts	Baja Probabilidad
COL	4.13	El Viche	Civil Society Nature Reserve	Baja Probabilidad
COL	31.07	Paramo de Paja Blanca Territorio Sagrado del Pueblo de los Pastos	Regional Natural Parks	Baja Probabilidad
COL	0.01	La Cueva	Civil Society Nature Reserve	Baja Probabilidad
COL	12.26	Santana	Civil Society Nature Reserve	Baja Probabilidad
COL	7.53	Tomovida - Trikuti	Civil Society Nature Reserve	Baja Probabilidad
COL	1.02	Nueva Delhi	Civil Society Nature Reserve	Baja Probabilidad

COL	0.05	Las Violetas	Civil Society Nature Reserve	Baja Probabilidad
COL	0.31	Cauquita	Civil Society Nature Reserve	Baja Probabilidad
COL	0.19	Agua Clara	Civil Society Nature Reserve	Baja Probabilidad
COL	0.09	Maracaibo	Civil Society Nature Reserve	Baja Probabilidad
COL	0.08	El Encanto	Civil Society Nature Reserve	Baja Probabilidad
COL	0.53	El Oriente	Civil Society Nature Reserve	Baja Probabilidad
COL	0.42	Campo Hermoso	Civil Society Nature Reserve	Baja Probabilidad
COL	0.47	Montevideo	Civil Society Nature Reserve	Baja Probabilidad
COL	0.01	Tandem	Civil Society Nature Reserve	Baja Probabilidad
COL	0.05	La Esperanza	Civil Society Nature Reserve	Baja Probabilidad
COL	36.07	Delta del Rio Rancheria	Integrated Management Regional Districts	Baja Probabilidad
COL	0.03	Poza Mansa De Pedro Palo	Civil Society Nature Reserve	Baja Probabilidad
COL	4.67	El Capiro	Integrated Management Regional Districts	Baja Probabilidad
COL	74.13	La Tebaida	Regional Protective Forest Reserves	Baja Probabilidad
COL	0.08	Furatena	Civil Society Nature Reserve	Baja Probabilidad
COL	0.28	Bosque de Santa Ines	Regional Protective Forest Reserves	Baja Probabilidad
COL	0.19	Altomira	Civil Society Nature Reserve	Baja Probabilidad
COL	13.46	Yeguas	Regional Protective Forest Reserves	Baja Probabilidad
COL	265.82	Canones de los rios Melcocho y Santo Domingo	Regional Protective Forest Reserves	Baja Probabilidad
COL	54.02	Sistema Viaho Guayabal	Integrated Management Regional Districts	Baja Probabilidad
COL	0.13	Paway	Civil Society Nature Reserve	Baja Probabilidad
COL	1.48	Hacienda Sabaneta	Civil Society Nature Reserve	Baja Probabilidad
COL	3.26	Cienaga de Bano	Soil Conservation Districts	Baja Probabilidad
COL	16.12	Cuchilla los Cedros	Integrated Management Regional Districts	Baja Probabilidad
COL	0.06	La Finca De Pedro Palo	Civil Society Nature Reserve	Baja Probabilidad
COL	0.09	Masada	Civil Society Nature Reserve	Baja Probabilidad
COL	0.04	El Encanto	Civil Society Nature Reserve	Baja Probabilidad
COL	0.09	El Recreo	Civil Society Nature Reserve	Baja Probabilidad

COL	0.63	La Selva	Integrated Management Regional Districts	Baja Probabilidad
COL	0.11	Las Nubes	Civil Society Nature Reserve	Baja Probabilidad
COL	0.93	Laureles, Maracaibo y las Delicias	Regional Protective Forest Reserves	Baja Probabilidad
COL	15.81	El Bojoso	Regional Protective Forest Reserves	Baja Probabilidad
COL	13.77	El Bocachico	Integrated Management Regional Districts	Baja Probabilidad
COL	0.07	Mata de Guadua	Civil Society Nature Reserve	Baja Probabilidad
COL	0.11	La Chorrera	Civil Society Nature Reserve	Baja Probabilidad
COL	0.08	Conjunto de Reservas Naturales de Sumicol S.A. La Estrella	Civil Society Nature Reserve	Baja Probabilidad
COL	28.38	Complejo Cienagas Papayal	Integrated Management Regional Districts	Baja Probabilidad
COL	12.65	Ciénaga de Corralito	Soil Conservation Districts	Baja Probabilidad
COL	0.06	Matohes	Civil Society Nature Reserve	Baja Probabilidad
COL	0.13	El Mirador	Civil Society Nature Reserve	Baja Probabilidad
COL	0.48	La Cascada	Civil Society Nature Reserve	Baja Probabilidad
COL	36.35	Angula Alta - Humedal El Pantano	Integrated Management Regional Districts	Baja Probabilidad
COL	51.99	Cacica Noria	Integrated Management Regional Districts	Baja Probabilidad
COL	0.30	Bellavista	Civil Society Nature Reserve	Baja Probabilidad
COL	2.93	Verdeyaco el Oxigeno	Regional Protective Forest Reserves	Baja Probabilidad
COL	1.58	Esperanza del Mayo	Regional Natural Parks	Baja Probabilidad
COL	0.84	La Maria	Civil Society Nature Reserve	Baja Probabilidad
COL	1.24	Jikuri	Civil Society Nature Reserve	Baja Probabilidad
COL	0.02	Rancho Camana	Civil Society Nature Reserve	Baja Probabilidad
COL	28.47	Paramo del Meridiano We`pe Wala	Regional Natural Parks	Baja Probabilidad
COL	0.07	El Laguito	Civil Society Nature Reserve	Baja Probabilidad
COL	12.42	El Cachicamo	Civil Society Nature Reserve	Baja Probabilidad
COL	20.45	Laguna de Sonso o del Chircal	Integrated Management Regional Districts	Baja Probabilidad
COL	0.01	La Maria 1	Civil Society Nature Reserve	Baja Probabilidad
COL	0.25	El Reinado	Civil Society Nature Reserve	Baja Probabilidad
COL	0.28	La Lucha	Civil Society Nature Reserve	Baja Probabilidad

COL	17.78	Chinchorro	Integrated Management Regional Districts	Baja Probabilidad
COL	0.20	Conjunto De Reservas Naturales De Sumicol S.A. (Lusitania)	Civil Society Nature Reserve	Baja Probabilidad
COL	0.01	El Eden	Civil Society Nature Reserve	Baja Probabilidad
COL	0.19	Las Brisas	Civil Society Nature Reserve	Baja Probabilidad
COL	3.57	Biotopo Selva Humeda	Civil Society Nature Reserve	Baja Probabilidad
COL	0.02	El Porvenir	Civil Society Nature Reserve	Baja Probabilidad
COL	43.77	Guacas	Integrated Management Regional Districts	Baja Probabilidad
COL	0.02	El Avenadal	Civil Society Nature Reserve	Baja Probabilidad
COL	16.21	Alto de San Miguel	Regional Protective Forest Reserves	Baja Probabilidad
COL	5.55	Yurumi	Civil Society Nature Reserve	Baja Probabilidad
COL	0.19	Bugava	Civil Society Nature Reserve	Baja Probabilidad
COL	137.58	El Tinije	Integrated Management Regional Districts	Baja Probabilidad
COL	0.52	Cabildo Verde I	Civil Society Nature Reserve	Baja Probabilidad
COL	6.02	La Palmita	Civil Society Nature Reserve	Baja Probabilidad
COL	320.74	Ciénaga de Barbacoas	Integrated Management Regional Districts	Baja Probabilidad
COL	0.17	Monte Heliconia	Civil Society Nature Reserve	Baja Probabilidad
COL	0.04	Los Rayos	Civil Society Nature Reserve	Baja Probabilidad
COL	1.25	Club Campestre de Cali	Civil Society Nature Reserve	Baja Probabilidad
COL	0.05	Los Guadales	Civil Society Nature Reserve	Baja Probabilidad
COL	0.14	La Cosmopolitana	Civil Society Nature Reserve	Baja Probabilidad
COL	2.74	Cabildo Verde II	Civil Society Nature Reserve	Baja Probabilidad
COL	1.05	Mateguadua	Regional Natural Parks	Baja Probabilidad
COL	0.49	Cerro Gordo	Civil Society Nature Reserve	Baja Probabilidad
COL	0.15	El Diviso	Civil Society Nature Reserve	Baja Probabilidad
COL	0.06	Santa Martha	Civil Society Nature Reserve	Baja Probabilidad
COL	1.56	Nuevo Mexico	Civil Society Nature Reserve	Baja Probabilidad
COL	0.24	El Arrayan	Civil Society Nature Reserve	Baja Probabilidad
COL	0.07	Kilimanjaro De Pedro Palo	Civil Society Nature Reserve	Baja Probabilidad

COL	1.12	Los Musos	Civil Society Nature Reserve	Baja Probabilidad
COL	0.67	Valparaiso	Civil Society Nature Reserve	Baja Probabilidad
COL	12.52	La Campana	Civil Society Nature Reserve	Baja Probabilidad
COL	12.94	La Ventana	Civil Society Nature Reserve	Baja Probabilidad
COL	0.32	Yarumal	Civil Society Nature Reserve	Baja Probabilidad
COL	2.19	La Reforma	Civil Society Nature Reserve	Baja Probabilidad
COL	2.90	El Sinu	Civil Society Nature Reserve	Baja Probabilidad
COL	2.47	La Primavera	Civil Society Nature Reserve	Baja Probabilidad
COL	28.04	Bosques de Misiguay	Regional Natural Parks	Baja Probabilidad
COL	0.40	El Refugio	Civil Society Nature Reserve	Baja Probabilidad
COL	1.42	Los Tananeos	Civil Society Nature Reserve	Baja Probabilidad
COL	0.13	La Bretana	Civil Society Nature Reserve	Baja Probabilidad
COL	0.96	La Helenita	Civil Society Nature Reserve	Baja Probabilidad
COL	5.00	Rancho Paravare II	Civil Society Nature Reserve	Baja Probabilidad
COL	1.57	Verde Esperanza	Civil Society Nature Reserve	Baja Probabilidad
COL	0.12	El Retiro	Civil Society Nature Reserve	Baja Probabilidad
COL	1.88	Corocito	Civil Society Nature Reserve	Baja Probabilidad
COL	5.25	Tomo Vida - El Dera	Civil Society Nature Reserve	Baja Probabilidad
COL	0.96	La Esmeralda	Civil Society Nature Reserve	Baja Probabilidad
COL	27.55	Campoflorido	Civil Society Nature Reserve	Baja Probabilidad
COL	12.94	El Panuelo	Civil Society Nature Reserve	Baja Probabilidad
COL	12.25	El Gavilan	Civil Society Nature Reserve	Baja Probabilidad
COL	0.07	La Cienaga	Civil Society Nature Reserve	Baja Probabilidad
COL	0.20	La Palma de La Castellana	Civil Society Nature Reserve	Baja Probabilidad
COL	12.68	Manguare	Civil Society Nature Reserve	Baja Probabilidad
COL	0.01	La Providencia	Civil Society Nature Reserve	Baja Probabilidad
COL	0.18	Las Manguitas	Civil Society Nature Reserve	Baja Probabilidad
COL	2.96	Arenas Blancas	Civil Society Nature Reserve	Baja Probabilidad
COL	231.99	Serrania del Perija	Regional Natural Parks	Baja Probabilidad

COL	0.05	Hostal De Pedro Palo	Civil Society Nature Reserve	Baja Probabilidad
COL	0.41	Ranita Dorada	Civil Society Nature Reserve	Baja Probabilidad
COL	0.45	Tenasuca De Pedro Palo	Civil Society Nature Reserve	Baja Probabilidad
COL	0.86	Nuestro Sueno	Civil Society Nature Reserve	Baja Probabilidad
COL	1.89	El Chuscal Parte Alta	Civil Society Nature Reserve	Baja Probabilidad
COL	8.24	El Milagro	Civil Society Nature Reserve	Baja Probabilidad
COL	0.30	Bosque La Linda	Civil Society Nature Reserve	Baja Probabilidad
COL	0.48	La Nacional	Civil Society Nature Reserve	Baja Probabilidad
COL	7.62	Hacienda Villa Mery	Civil Society Nature Reserve	Baja Probabilidad
COL	0.10	Halcon Colorado Lote 1	Civil Society Nature Reserve	Baja Probabilidad
COL	0.06	Buenavista	Civil Society Nature Reserve	Baja Probabilidad
COL	0.96	Las Camelias	Civil Society Nature Reserve	Baja Probabilidad
COL	0.03	Cochahuaira	Civil Society Nature Reserve	Baja Probabilidad
COL	0.88	La Esperanza	Civil Society Nature Reserve	Baja Probabilidad
COL	0.31	La India	Civil Society Nature Reserve	Baja Probabilidad
COL	0.09	Alto Bonito	Civil Society Nature Reserve	Baja Probabilidad
COL	0.10	EL Tesoro	Civil Society Nature Reserve	Baja Probabilidad
COL	0.01	La Esperanza	Civil Society Nature Reserve	Baja Probabilidad
COL	0.24	Esparta	Civil Society Nature Reserve	Baja Probabilidad
COL	0.16	El Vergel	Civil Society Nature Reserve	Baja Probabilidad
COL	4.14	Mesetas de Versailles	Civil Society Nature Reserve	Baja Probabilidad
COL	0.07	Los Naranjos	Civil Society Nature Reserve	Baja Probabilidad
COL	0.08	El Recuerdo	Civil Society Nature Reserve	Baja Probabilidad
COL	2.00	La Sonrisa	Civil Society Nature Reserve	Baja Probabilidad
COL	0.06	Cristal	Civil Society Nature Reserve	Baja Probabilidad
COL	0.15	El Arrayan	Civil Society Nature Reserve	Baja Probabilidad
COL	1.57	La Palmera	Civil Society Nature Reserve	Baja Probabilidad
COL	0.99	La Margarita	Civil Society Nature Reserve	Baja Probabilidad
COL	1.36	El Manantial	Civil Society Nature Reserve	Baja Probabilidad

COL	0.12	La Gurrera	Civil Society Nature Reserve	Baja Probabilidad
COL	1.51	Fuenteviva	Civil Society Nature Reserve	Baja Probabilidad
COL	0.02	Villa Maria	Civil Society Nature Reserve	Baja Probabilidad
COL	0.28	La Rivera	Civil Society Nature Reserve	Baja Probabilidad
COL	0.20	Amigos del Bosque	Civil Society Nature Reserve	Baja Probabilidad
COL	0.20	Samaria 2	Civil Society Nature Reserve	Baja Probabilidad
COL	0.52	Jardin Botanico de la Macarena I	Civil Society Nature Reserve	Baja Probabilidad
COL	0.73	Jardin Botanico de la Macarena II	Civil Society Nature Reserve	Baja Probabilidad
COL	0.30	La Zafra	Civil Society Nature Reserve	Baja Probabilidad
COL	0.12	La Vuelta	Civil Society Nature Reserve	Baja Probabilidad
COL	0.37	La Marieta	Civil Society Nature Reserve	Baja Probabilidad
COL	0.08	La Ilusion	Civil Society Nature Reserve	Baja Probabilidad
COL	1.93	El Retiro	Civil Society Nature Reserve	Baja Probabilidad
COL	0.03	La Floresta	Civil Society Nature Reserve	Baja Probabilidad
COL	0.94	La Aldea	Civil Society Nature Reserve	Baja Probabilidad
COL	0.16	Guayabito	Civil Society Nature Reserve	Baja Probabilidad
COL	1.26	La Cabana	Civil Society Nature Reserve	Baja Probabilidad
COL	0.12	Timbiqui	Civil Society Nature Reserve	Baja Probabilidad
COL	0.35	Manzanares 2	Civil Society Nature Reserve	Baja Probabilidad
COL	0.66	El Mirador	Civil Society Nature Reserve	Baja Probabilidad
COL	0.61	La Suiza	Civil Society Nature Reserve	Baja Probabilidad
COL	0.72	La Judea IV	Civil Society Nature Reserve	Baja Probabilidad
COL	0.14	Santa Rosa	Civil Society Nature Reserve	Baja Probabilidad
COL	0.38	La Esmeralda	Civil Society Nature Reserve	Baja Probabilidad
COL	10.48	La Reina	Civil Society Nature Reserve	Baja Probabilidad
COL	0.05	Esperancita	Civil Society Nature Reserve	Baja Probabilidad
COL	0.01	El Viso	Civil Society Nature Reserve	Baja Probabilidad
COL	0.17	El Silencio	Civil Society Nature Reserve	Baja Probabilidad
COL	0.34	Guaia Quycá - Paba Sua	Civil Society Nature Reserve	Baja Probabilidad

COL	0.05	El Tesorito	Civil Society Nature Reserve	Baja Probabilidad
COL	2.81	La Llanada	Civil Society Nature Reserve	Baja Probabilidad
COL	0.03	El Vergel	Civil Society Nature Reserve	Baja Probabilidad
COL	0.14	Terrazas de Loma Escondida	Civil Society Nature Reserve	Baja Probabilidad
COL	0.03	El Vergel	Civil Society Nature Reserve	Baja Probabilidad
COL	0.03	Las Camelias	Civil Society Nature Reserve	Baja Probabilidad
COL	3.06	Los Paraguitos	Civil Society Nature Reserve	Baja Probabilidad
COL	0.20	San Rafael	Civil Society Nature Reserve	Baja Probabilidad
COL	0.15	Buena Vista	Civil Society Nature Reserve	Baja Probabilidad
COL	1.54	Casamba	Civil Society Nature Reserve	Baja Probabilidad
COL	0.03	Aguapanela	Civil Society Nature Reserve	Baja Probabilidad
COL	12.22	Anelim	Civil Society Nature Reserve	Baja Probabilidad
COL	0.30	Berlin	Civil Society Nature Reserve	Baja Probabilidad
COL	1.25	Dinamarca III	Civil Society Nature Reserve	Baja Probabilidad
COL	0.11	La Granja De Pedro Palo	Civil Society Nature Reserve	Baja Probabilidad
COL	1.57	El Contento	Civil Society Nature Reserve	Baja Probabilidad
COL	0.05	El Jardin	Civil Society Nature Reserve	Baja Probabilidad
COL	10.68	Bombay	Civil Society Nature Reserve	Baja Probabilidad
COL	0.29	Himalaya	Civil Society Nature Reserve	Baja Probabilidad
COL	0.96	La Esperanza	Civil Society Nature Reserve	Baja Probabilidad
COL	5.03	El Ocarro	Civil Society Nature Reserve	Baja Probabilidad
COL	6.65	Hacienda Esmeraldas	Civil Society Nature Reserve	Baja Probabilidad
COL	1.24	Hacienda La Laja	Civil Society Nature Reserve	Baja Probabilidad
COL	0.44	La Primavera	Civil Society Nature Reserve	Baja Probabilidad
COL	0.57	La Rosa	Civil Society Nature Reserve	Baja Probabilidad
COL	8.95	Los Clavellinos	Civil Society Nature Reserve	Baja Probabilidad
COL	0.14	Piedra Gorda	Civil Society Nature Reserve	Baja Probabilidad
COL	0.16	Santa Cruz	Civil Society Nature Reserve	Baja Probabilidad
COL	0.26	Jurasico	Civil Society Nature Reserve	Baja Probabilidad



COL	0.13	Villa Maria Teresa	Civil Society Nature Reserve	Baja Probabilidad
COL	0.13	Altos De Pedro Palo	Civil Society Nature Reserve	Baja Probabilidad
COL	2.39	Finca Agroecologica El Paraiso	Civil Society Nature Reserve	Baja Probabilidad
COL	1.85	EL Encenillo	Civil Society Nature Reserve	Baja Probabilidad
COL	4.10	Tomovida - Shambala	Civil Society Nature Reserve	Baja Probabilidad
COL	0.06	Taibara	Civil Society Nature Reserve	Baja Probabilidad
COL	0.08	La Cabana	Civil Society Nature Reserve	Baja Probabilidad
COL	0.01	Bioparque Moncora	Civil Society Nature Reserve	Baja Probabilidad
COL	0.04	El Recuerdo	Civil Society Nature Reserve	Baja Probabilidad
COL	0.03	La Cumbre	Civil Society Nature Reserve	Baja Probabilidad
COL	49.68	Medano Los Morruocos	Civil Society Nature Reserve	Baja Probabilidad
COL	0.52	La Aldea	Civil Society Nature Reserve	Baja Probabilidad
COL	0.05	El Turpial	Civil Society Nature Reserve	Baja Probabilidad
COL	0.18	Pullitopamba	Civil Society Nature Reserve	Baja Probabilidad
COL	0.00	San Martin	Civil Society Nature Reserve	Baja Probabilidad
COL	0.01	Pescador de Flores	Civil Society Nature Reserve	Baja Probabilidad
COL	1.27	Brisas del Rincon	Regional Protective Forest Reserves	Baja Probabilidad
COL	16.08	Cerro Guadalupe	Integrated Management Regional Districts	Baja Probabilidad
COL	0.03	Villa Daniela	Civil Society Nature Reserve	Baja Probabilidad
COL	0.27	Reserva Integral y Ecoaldea SasardO	Civil Society Nature Reserve	Baja Probabilidad
COL	0.13	El Recuerdo	Civil Society Nature Reserve	Baja Probabilidad
COL	0.15	La Palma	Civil Society Nature Reserve	Baja Probabilidad
COL	0.10	El Recuerdo	Civil Society Nature Reserve	Baja Probabilidad
COL	2.49	La Palma	Civil Society Nature Reserve	Baja Probabilidad
COL	48.85	Quebrada Honda	Regional Natural Parks	Baja Probabilidad
COL	452.90	Complejo de humedales Lagos de Tarapoto	Ramsar Site, Wetland of International Importance	Baja Probabilidad
COL	0.01	El Encuentro	Civil Society Nature Reserve	Baja Probabilidad
COL	0.02	Cubarral	Civil Society Nature Reserve	Baja Probabilidad

COL	0.12	El Canto	Civil Society Nature Reserve	Baja Probabilidad
COL	0.06	El Regalito	Civil Society Nature Reserve	Baja Probabilidad
COL	0.13	Penalisa	Civil Society Nature Reserve	Baja Probabilidad
COL	0.95	El Senderito	Civil Society Nature Reserve	Baja Probabilidad
COL	0.02	Valladolid	Civil Society Nature Reserve	Baja Probabilidad
COL	0.02	La Esneda	Civil Society Nature Reserve	Baja Probabilidad
COL	1.51	Hagora Santa Marta	Civil Society Nature Reserve	Baja Probabilidad
COL	1.58	Torrelavega	Civil Society Nature Reserve	Baja Probabilidad
COL	0.29	Maindes	Civil Society Nature Reserve	Baja Probabilidad
COL	0.24	La Muralla	Civil Society Nature Reserve	Baja Probabilidad
COL	0.03	Aguas Frias	Civil Society Nature Reserve	Baja Probabilidad
COL	0.10	La Telarana	Civil Society Nature Reserve	Baja Probabilidad
COL	0.44	Barakah	Civil Society Nature Reserve	Baja Probabilidad
COL	0.10	Veraguas	Civil Society Nature Reserve	Baja Probabilidad
COL	0.02	La Cabana de Pedro Palo	Civil Society Nature Reserve	Baja Probabilidad
COL	0.15	Versalles	Civil Society Nature Reserve	Baja Probabilidad
COL	0.10	La Galicia	Civil Society Nature Reserve	Baja Probabilidad
COL	93.26	Cuchilla del Minero	National Protective Forest Reserves	Baja Probabilidad
COL	0.95	Las Brisas	Civil Society Nature Reserve	Baja Probabilidad
COL	8.11	San Cristobal	Civil Society Nature Reserve	Baja Probabilidad
COL	0.02	El Fan	Civil Society Nature Reserve	Baja Probabilidad
COL	327.56	Serrania de Penas Blancas	Integrated Management Regional Districts	Baja Probabilidad
COL	2.67	El Argel	Civil Society Nature Reserve	Baja Probabilidad
COL	0.53	Altamira	Civil Society Nature Reserve	Baja Probabilidad
COL	65.99	Chili Bosque Alto Andino Pijao	Integrated Management Regional Districts	Baja Probabilidad
COL	0.16	Las 3R5s	Civil Society Nature Reserve	Baja Probabilidad
COL	361.22	Distrito Regional de Manejo Integrado Bosque Seco de la Vertiente Oriental del rio Magdalena	Soil Conservation Districts	Baja Probabilidad

COL	0.04	El Laurel	Civil Society Nature Reserve	Baja Probabilidad
COL	0.18	El Frailejon	Civil Society Nature Reserve	Baja Probabilidad
COL	0.08	El Porvenir	Civil Society Nature Reserve	Baja Probabilidad
COL	0.04	El Naranjito - Nacumal	Civil Society Nature Reserve	Baja Probabilidad
COL	0.20	La Macarena	Civil Society Nature Reserve	Baja Probabilidad
COL	0.01	La Flora	Civil Society Nature Reserve	Baja Probabilidad
COL	0.25	Las Margaritas	Civil Society Nature Reserve	Baja Probabilidad
COL	3,314.87	Cinaruco	Integrated Management National Districts	Baja Probabilidad
COL	67.65	Ciénaga de Chiqueros	Integrated Management Regional Districts	Baja Probabilidad
COL	0.48	La Laguna	Civil Society Nature Reserve	Baja Probabilidad
COL	0.47	Lote 6 de Guayoco	Civil Society Nature Reserve	Baja Probabilidad
COL	0.02	Monayano	Civil Society Nature Reserve	Baja Probabilidad
COL	235.26	Alto de Ventanas	Integrated Management Regional Districts	Baja Probabilidad
COL	0.13	El Porvenir	Civil Society Nature Reserve	Baja Probabilidad
COL	0.04	La Esperanza	Civil Society Nature Reserve	Baja Probabilidad
COL	0.10	La Paz	Civil Society Nature Reserve	Baja Probabilidad
COL	0.46	El Porvenir	Civil Society Nature Reserve	Baja Probabilidad
COL	0.46	Ojo de Agua	Civil Society Nature Reserve	Baja Probabilidad
COL	5.40	Palomas	Civil Society Nature Reserve	Baja Probabilidad
COL	0.10	El Descanso del Rio Negro	Civil Society Nature Reserve	Baja Probabilidad
COL	0.13	Amalaka	Civil Society Nature Reserve	Baja Probabilidad
COL	0.09	El Guayabal	Civil Society Nature Reserve	Baja Probabilidad
COL	0.04	Ananda	Civil Society Nature Reserve	Baja Probabilidad
COL	0.12	Villa Andrea	Civil Society Nature Reserve	Baja Probabilidad
COL	2.18	La Gloria	Civil Society Nature Reserve	Baja Probabilidad
COL	0.24	El Flamenco	Civil Society Nature Reserve	Baja Probabilidad
COL	0.07	KPL	Civil Society Nature Reserve	Baja Probabilidad
COL	0.58	La Planta Electrica	Civil Society Nature Reserve	Baja Probabilidad
COL	0.14	El Alto	Civil Society Nature Reserve	Baja Probabilidad

COL	70.64	La Elvira	National Protective Forest Reserves	Baja Probabilidad
COL	282.09	Serrania La Lindosa - Angosturas II	National Protective Forest Reserves	Baja Probabilidad
COL	0.38	Santa Ines	Civil Society Nature Reserve	Baja Probabilidad
COL	7.99	Finca Matesanto	Civil Society Nature Reserve	Baja Probabilidad
COL	5.22	De las Aves Cucarachero Chicamocha - Predio Lagunetas	Civil Society Nature Reserve	Baja Probabilidad
COL	0.09	Robledales	Civil Society Nature Reserve	Baja Probabilidad
COL	0.02	La Esperanza	Civil Society Nature Reserve	Baja Probabilidad
COL	4.47	Fundo Palmarito	Civil Society Nature Reserve	Baja Probabilidad
COL	0.16	El Mana	Civil Society Nature Reserve	Baja Probabilidad
COL	0.04	Los Alisos	Civil Society Nature Reserve	Baja Probabilidad
COL	0.15	Betania	Civil Society Nature Reserve	Baja Probabilidad
COL	0.02	Providencia	Civil Society Nature Reserve	Baja Probabilidad
COL	1.86	Las Delicias	Civil Society Nature Reserve	Baja Probabilidad
COL	0.61	La Maria	Civil Society Nature Reserve	Baja Probabilidad
COL	1.69	La Florida	Civil Society Nature Reserve	Baja Probabilidad
COL	0.55	Piedra Loma	Civil Society Nature Reserve	Baja Probabilidad
COL	5.57	San Agustin	Civil Society Nature Reserve	Baja Probabilidad
COL	0.04	Las Brisas	Civil Society Nature Reserve	Baja Probabilidad
COL	0.04	Ganesh	Civil Society Nature Reserve	Baja Probabilidad
COL	0.54	El Paramo	Civil Society Nature Reserve	Baja Probabilidad
COL	56.58	San Bartolo	Civil Society Nature Reserve	Baja Probabilidad
COL	0.21	El Motilon	Civil Society Nature Reserve	Baja Probabilidad
COL	0.68	La Cabana	Civil Society Nature Reserve	Baja Probabilidad
COL	0.07	Conjunto de Reservas Naturales de Sumicol S.A.S. Predio La Pintada	Civil Society Nature Reserve	Baja Probabilidad
COL	0.20	El Caimo	Civil Society Nature Reserve	Baja Probabilidad
COL	0.55	La Cabana	Civil Society Nature Reserve	Baja Probabilidad
COL	0.04	El Palmar	Civil Society Nature Reserve	Baja Probabilidad

COL	242.77	Rio Bravo	Regional Protective Forest Reserves	Baja Probabilidad
COL	0.96	Bella Luz	Civil Society Nature Reserve	Baja Probabilidad
COL	0.52	La Hermosa	Civil Society Nature Reserve	Baja Probabilidad
COL	158.12	Paramos Las Dominguez, Pan de Azucar y Valle Bonito	Integrated Management Regional Districts	Baja Probabilidad
COL	75.27	Parque Natural Regional Volcan Azufral Chaitan	Regional Natural Parks	Baja Probabilidad
COL	0.47	Los Maracos	Civil Society Nature Reserve	Baja Probabilidad
COL	6.35	Puerto Chiguiro	Civil Society Nature Reserve	Baja Probabilidad
COL	4.80	San Simeon	Civil Society Nature Reserve	Baja Probabilidad
COL	2.69	De Las Aves Giles Fuertesi	Civil Society Nature Reserve	Baja Probabilidad
COL	1.46	Padrote 1	Civil Society Nature Reserve	Baja Probabilidad
COL	1.21	Reserva Biologica El Silencio	Civil Society Nature Reserve	Baja Probabilidad
COL	0.43	La Gaitana	Civil Society Nature Reserve	Baja Probabilidad
COL	0.02	Miranda	Civil Society Nature Reserve	Baja Probabilidad
COL	33.90	Cuchilla El Varal	Integrated Management Regional Districts	Baja Probabilidad
COL	0.54	El Garcero del Medio 2	Civil Society Nature Reserve	Baja Probabilidad
COL	30.79	San Luis	Civil Society Nature Reserve	Baja Probabilidad
COL	11.84	San Pedro	Integrated Management Regional Districts	Baja Probabilidad
COL	0.29	Quebradanegra La Carmencita	Civil Society Nature Reserve	Baja Probabilidad
COL	0.22	El Silencio - La Laguna	Civil Society Nature Reserve	Baja Probabilidad
COL	0.37	Aranzazu	Civil Society Nature Reserve	Baja Probabilidad
COL	12.13	Corozito	Civil Society Nature Reserve	Baja Probabilidad
COL	1,065.11	Miraflores Picachos	Regional Natural Parks	Baja Probabilidad
COL	0.40	Tierra Hermosa	Civil Society Nature Reserve	Baja Probabilidad
COL	1.17	El Entamborado	Civil Society Nature Reserve	Baja Probabilidad
COL	0.06	La Lucha	Civil Society Nature Reserve	Baja Probabilidad
COL	12.08	Donana	Civil Society Nature Reserve	Baja Probabilidad
COL	0.03	Urianaka	Civil Society Nature Reserve	Baja Probabilidad

COL	0.08	Las Marias	Civil Society Nature Reserve	Baja Probabilidad
COL	0.64	El Paraiso	Civil Society Nature Reserve	Baja Probabilidad
COL	0.01	Khepri	Civil Society Nature Reserve	Baja Probabilidad
COL	0.30	La Florida	Civil Society Nature Reserve	Baja Probabilidad
COL	0.26	El Morichal	Civil Society Nature Reserve	Baja Probabilidad
COL	0.01	Naser	Civil Society Nature Reserve	Baja Probabilidad
COL	0.15	El Gramero	Civil Society Nature Reserve	Baja Probabilidad
COL	8.40	El Boral	Civil Society Nature Reserve	Baja Probabilidad
COL	182.18	Bosque de Los Guayupes	Regional Natural Parks	Baja Probabilidad
COL	1.53	La Miranda	Civil Society Nature Reserve	Baja Probabilidad
COL	0.72	Peru	Civil Society Nature Reserve	Baja Probabilidad
COL	64.05	Miravalles	Civil Society Nature Reserve	Baja Probabilidad
COL	7.12	Cienaga los Negros	Soil Conservation Districts	Baja Probabilidad
COL	0.46	California	Civil Society Nature Reserve	Baja Probabilidad
COL	0.30	Desenganito	Civil Society Nature Reserve	Baja Probabilidad
COL	3.92	El Laurel y El Recreo	Civil Society Nature Reserve	Baja Probabilidad
COL	150.01	Paramo de las Ovejas-Tauso	Regional Natural Parks	Baja Probabilidad
COL	1.10	Padrote 2	Civil Society Nature Reserve	Baja Probabilidad
COL	3.50	Planes La Germania	Civil Society Nature Reserve	Baja Probabilidad
COL	1.23	Santa Lucia	Civil Society Nature Reserve	Baja Probabilidad
COL	0.34	Potozi	Civil Society Nature Reserve	Baja Probabilidad
COL	2.06	Padrote	Civil Society Nature Reserve	Baja Probabilidad
COL	0.03	Manantial	Civil Society Nature Reserve	Baja Probabilidad
COL	0.01	Nuestra Senora de Fatima	Civil Society Nature Reserve	Baja Probabilidad
COL	8.40	El Peligro	Civil Society Nature Reserve	Baja Probabilidad
COL	0.33	Lote No. 2 La Chonta	Civil Society Nature Reserve	Baja Probabilidad
COL	0.07	Los Sauces	Civil Society Nature Reserve	Baja Probabilidad
COL	0.02	Chakitaklya	Civil Society Nature Reserve	Baja Probabilidad
COL	4.73	Gaviota-Caracoli	Civil Society Nature Reserve	Baja Probabilidad

COL	2.15	La Tamandua	Civil Society Nature Reserve	Baja Probabilidad
COL	0.11	Gualanday	Civil Society Nature Reserve	Baja Probabilidad
COL	8.36	Macarena	Civil Society Nature Reserve	Baja Probabilidad
COL	0.35	Monte Rey Vera Cruz	Civil Society Nature Reserve	Baja Probabilidad
COL	3.97	Batatuaba	Civil Society Nature Reserve	Baja Probabilidad
COL	8.43	Hato las Covijas	Civil Society Nature Reserve	Baja Probabilidad
COL	0.04	Bosque de Niebla	Civil Society Nature Reserve	Baja Probabilidad
COL	0.12	Villa Fatima	Civil Society Nature Reserve	Baja Probabilidad
COL	0.71	Mana Dulce	Civil Society Nature Reserve	Baja Probabilidad
COL	28.98	Montana	Civil Society Nature Reserve	Baja Probabilidad
COL	0.02	Ecoshezua	Civil Society Nature Reserve	Baja Probabilidad
COL	25.97	Mata de Palma	Civil Society Nature Reserve	Baja Probabilidad
COL	2.53	Santuario de la Palma de Cera	Civil Society Nature Reserve	Baja Probabilidad
COL	8.33	Flor Amarillo	Civil Society Nature Reserve	Baja Probabilidad
COL	5.06	Cascadas Altas	Regional Natural Parks	Baja Probabilidad
COL	0.57	La Cima	Civil Society Nature Reserve	Baja Probabilidad
COL	0.19	La Fortuna	Civil Society Nature Reserve	Baja Probabilidad
COL	0.12	Campo Bello	Civil Society Nature Reserve	Baja Probabilidad
COL	0.18	La Algarabia	Civil Society Nature Reserve	Baja Probabilidad
COL	15.72	El Boral	Civil Society Nature Reserve	Baja Probabilidad
COL	0.01	Villa Chica	Civil Society Nature Reserve	Baja Probabilidad
COL	285.33	El Dorado	Regional Natural Parks	Baja Probabilidad
COL	0.02	Entreaguas	Civil Society Nature Reserve	Baja Probabilidad
COL	2.61	Bateas- Canadas de la Sucia	Civil Society Nature Reserve	Baja Probabilidad
COL	106.44	Mejue	Integrated Management Regional Districts	Baja Probabilidad
COL	0.28	Pinturas	Civil Society Nature Reserve	Baja Probabilidad
COL	0.09	La Constancia	Civil Society Nature Reserve	Baja Probabilidad
COL	7.29	El Gigante	Soil Conservation Districts	Baja Probabilidad
COL	0.28	El Caracoli	Civil Society Nature Reserve	Baja Probabilidad

COL	406.30	Distrito Regional de Manejo Integrado Paramo de Vida Maitama - Sonson	Integrated Management Regional Districts	Baja Probabilidad
COL	0.09	Semilla de Agua, Fuente de Vida	Civil Society Nature Reserve	Baja Probabilidad
COL	0.30	El Triunfo	Civil Society Nature Reserve	Baja Probabilidad
COL	1.06	Cataluna	Civil Society Nature Reserve	Baja Probabilidad
COL	0.07	Parcela No. 3 de La Parcelacion Campo Bello	Civil Society Nature Reserve	Baja Probabilidad
COL	0.02	Los Pinos	Civil Society Nature Reserve	Baja Probabilidad
COL	0.01	El Sauce	Civil Society Nature Reserve	Baja Probabilidad
COL	0.04	Naturaleza Real	Civil Society Nature Reserve	Baja Probabilidad
COL	4.73	Finca La Valerosa	Civil Society Nature Reserve	Baja Probabilidad
COL	0.10	Miravalle	Civil Society Nature Reserve	Baja Probabilidad
COL	0.01	La Albania	Civil Society Nature Reserve	Baja Probabilidad
COL	0.04	Africa	Civil Society Nature Reserve	Baja Probabilidad
COL	0.01	Jacamaki	Civil Society Nature Reserve	Baja Probabilidad
COL	0.12	Rincon de las Vegas	Civil Society Nature Reserve	Baja Probabilidad
COL	0.06	El Chochal de Siecha	Civil Society Nature Reserve	Baja Probabilidad
COL	1.97	San Alfonso	Civil Society Nature Reserve	Baja Probabilidad
COL	0.00	El Refugio	Civil Society Nature Reserve	Baja Probabilidad
COL	0.24	El Jardin	Civil Society Nature Reserve	Baja Probabilidad
COL	0.12	El Jardin	Civil Society Nature Reserve	Baja Probabilidad
COL	0.01	La Esperanza	Civil Society Nature Reserve	Baja Probabilidad
COL	0.03	El Roble	Civil Society Nature Reserve	Baja Probabilidad
COL	0.13	La Cabana	Civil Society Nature Reserve	Baja Probabilidad
COL	0.06	El Paramo	Civil Society Nature Reserve	Baja Probabilidad
COL	0.01	Los Pinos	Civil Society Nature Reserve	Baja Probabilidad
COL	0.28	El Recreo	Civil Society Nature Reserve	Baja Probabilidad
COL	0.03	El Tesoro	Civil Society Nature Reserve	Baja Probabilidad
COL	0.25	San Gabriel	Civil Society Nature Reserve	Baja Probabilidad



COL	1.87	Berlin	Civil Society Nature Reserve	Baja Probabilidad
COL	29.41	Altamira	Civil Society Nature Reserve	Baja Probabilidad
COL	0.15	La Estrella	Civil Society Nature Reserve	Baja Probabilidad
COL	0.12	Buenavista	Civil Society Nature Reserve	Baja Probabilidad
COL	0.17	Providencia	Civil Society Nature Reserve	Baja Probabilidad
COL	0.01	Los Laureles	Civil Society Nature Reserve	Baja Probabilidad
COL	0.35	La Palma	Civil Society Nature Reserve	Baja Probabilidad
COL	0.01	La Laguna	Civil Society Nature Reserve	Baja Probabilidad
COL	1.56	La Cascada	Civil Society Nature Reserve	Baja Probabilidad
COL	0.29	La Virginia	Civil Society Nature Reserve	Baja Probabilidad
COL	0.74	La Aurora	Civil Society Nature Reserve	Baja Probabilidad
COL	0.16	La Reserva	Civil Society Nature Reserve	Baja Probabilidad
COL	27,797.69	Chiribiquete National Park – “The Maloca of the Jaguar”	World Heritage Site (natural or mixed)	Baja Probabilidad
COL	808.91	Parc national de Los Katíos	World Heritage Site (natural or mixed)	Baja Probabilidad
COL	4,399.33	La Paya	National Natural Park	Baja Probabilidad
ECU	1,200.37	Mache Chindul	Ecological Reserve	Observación
ECU	4,073.50	Cayambe Coca	National Park	Observación
ECU	7,660.30	Galápagos	National Park	Observación
ECU	4,859.89	Sangay	National Park	Observación
ECU	585.46	Machalilla	National Park	Observación
ECU	537.07	Zona Marina Parque Nacional Machalilla	Ramsar Site, Wetland of International Importance	Observación
ECU	2,509.81	Parc national Sangay	World Heritage Site (natural or mixed)	Observación
ECU	1,341.66	Los Ilinizas	Ecological Reserve	Baja Probabilidad
ECU	28.12	Reserva Biológica Limoncocha	Ramsar Site, Wetland of International Importance	Baja Probabilidad
ECU	6.19	Pasochoa	Wildlife Refuge	Baja Probabilidad
ECU	34.38	Pululahua	Geobotanical Reserve	Baja Probabilidad
ECU	10,232.20	Yasuní	National Park	Baja Probabilidad

ECU	322.33	Cotopaxi	National Park	Baja Probabilidad
ECU	36.73	Limoncocha	Biological Reserve	Baja Probabilidad
ECU	500.85	Manglares Churute	Ecological Reserve	Baja Probabilidad
ECU	5,904.68	Cuyabeno	Fauna Production Reserve	Baja Probabilidad
ECU	447.43	Manglares Churute	Ramsar Site, Wetland of International Importance	Baja Probabilidad
ECU	526.50	Chimborazo	Fauna Production Reserve	Baja Probabilidad
ECU	14.54	La Tembladera	Ramsar Site, Wetland of International Importance	Baja Probabilidad
ECU	8.52	Los Samanes	National Recreation Area	Baja Probabilidad
ECU	28.14	Islas Corazón y Las Islas Fragatas	Wildlife Refuge	Baja Probabilidad
ECU	155.43	Manglares el Salado	Fauna Production Reserve	Baja Probabilidad
ECU	131.78	Arenillas	Ecological Reserve	Baja Probabilidad
ECU	32.17	Quimsacocha	National Recreation Area	Baja Probabilidad
ECU	307.39	Cerro Plateado	Biological Reserve	Baja Probabilidad
ECU	31.08	El Pambilar	Wildlife Refuge	Baja Probabilidad
ECU	22.16	Isla Santay	National Recreation Area	Baja Probabilidad
ECU	430.88	Yacuri	National Park	Baja Probabilidad
ECU	118.14	Manglares El Morro	Wildlife Refuge	Baja Probabilidad
ECU	90.15	El Quimi	Biological Reserve	Baja Probabilidad
ECU	36.92	El Zarza	Wildlife Refuge	Baja Probabilidad
ECU	78.92	El Cóndor	Biological Reserve	Baja Probabilidad
ECU	21.50	Parque Lago	National Recreation Area	Baja Probabilidad
ECU	8.11	La Chiquita	Wildlife Refuge	Baja Probabilidad
ECU	548.41	Cofán Bermejo	Ecological Reserve	Baja Probabilidad
ECU	160.14	Siete Iglesias	Ecological Area of Conservation	Baja Probabilidad
ECU	929.89	Colonso Chalupas	Biological Reserve	Baja Probabilidad
ECU	21.45	Samama Mumbes	Wildlife Refuge	Baja Probabilidad
ECU	529.99	La Bonita	Ecological Area of Conservation	Baja Probabilidad
ECU	305.83	Rio Negro Sopladora	National Park	Baja Probabilidad
ECU	19.54	Tambillo	Community Protected Area	Baja Probabilidad

ECU	7,702.15	Complejo de Humedales Cuyabeno Lagartococha Yasuní	Ramsar Site, Wetland of International Importance	Baja Probabilidad
ECU	86.02	Marcos Perez de Castilla	Community Protected Area	Baja Probabilidad
ECU	203.90	Cordillera Oriental de Carchi	Ecological Area of Conservation	Baja Probabilidad
ECU	3.47	Bellavista	Private Protected Area	Baja Probabilidad
ECU	2,607.36	Cotacachi Cayapas	National Park	Baja Probabilidad
ECU	159.42	El Ángel	Ecological Reserve	Baja Probabilidad
ECU	1,384.35	Podocarpus	National Park	Baja Probabilidad
ECU	293.85	Cajas	National Park	Baja Probabilidad
ECU	3.95	El Boliche	National Recreation Area	Baja Probabilidad
ECU	2,055.76	Sumaco Napo-Galeras	National Park	Baja Probabilidad
ECU	1,203.54	Antisana	Ecological Reserve	Baja Probabilidad
ECU	292.69	Parque Nacional Cajas	Ramsar Site, Wetland of International Importance	Baja Probabilidad
ECU	2,195.80	Llanganates	National Park	Baja Probabilidad
ECU	563.90	Manglares Cayapas Mataje	Ecological Reserve	Baja Probabilidad
GUF	6,227.75	Guyane	Regional Nature Park	Atención
GUF	20,218.42	Guyane (Parc Amazonien)	National Park - Core Area	Observación
GUF	771.18	La Trinité	National Nature Reserve	Baja Probabilidad
GUF	1,065.75	Nouragues	National Nature Reserve	Baja Probabilidad
GUF	22.64	Grand Matoury	Biotope Protection Order	Baja Probabilidad
GUF	144.68	L'Amana	National Nature Reserve	Baja Probabilidad
GUF	928.42	Marais De Kaw-Roura	National Nature Reserve	Baja Probabilidad
GUF	1.89	Le Mont Mahury	Land Acquired By Conservatoire Du Littoral (National Seaside And Lakeside Conservancy)	Baja Probabilidad
GUF	21.00	Mont Grand Matoury	National Nature Reserve	Baja Probabilidad
GUF	643.07	Lucifer Dekou Dekou	Forest Integral Biological Reserve	Baja Probabilidad
GUF	13,595.06	Guyane (Parc Amazonien) [Aire D'Adhésion]	National Park - Buffer Zone/Area Of Adhesion	Baja Probabilidad

GUF	0.51	Rivages De Cayenne	Land Acquired By Conservatoire Du Littoral (National Seaside And Lakeside Conservancy)	Baja Probabilidad
GUF	0.93	Iles De Remire	Land Acquired By Conservatoire Du Littoral (National Seaside And Lakeside Conservancy)	Baja Probabilidad
GUF	24.66	Trésor	Regional Nature Reserve	Baja Probabilidad
GUF	23.13	Petit Cayenne	Land Acquired By Conservatoire Du Littoral (National Seaside And Lakeside Conservancy)	Baja Probabilidad
GUF	2.03	Bagne Des Annamites	Land Acquired By Conservatoire Du Littoral (National Seaside And Lakeside Conservancy)	Baja Probabilidad
GUF	53.55	Rive Droite Du Mahury	Land Acquired By Conservatoire Du Littoral (National Seaside And Lakeside Conservancy)	Baja Probabilidad
GUF	24.66	Montagne De Kaw - Reserve Tresor	Land Acquired By Conservatoire Du Littoral (National Seaside And Lakeside Conservancy)	Baja Probabilidad
GUF	46.41	Savanes Et Marais De Macouria	Land Acquired By Conservatoire Du Littoral (National Seaside And Lakeside Conservancy)	Baja Probabilidad
GUF	9.67	Les Savanes De Wayabo	Land Acquired By Conservatoire Du Littoral (National Seaside And Lakeside Conservancy)	Baja Probabilidad
GUF	4.95	Habitation Vidal	Land Acquired By Conservatoire Du Littoral (National Seaside And Lakeside Conservancy)	Baja Probabilidad
GUF	6.16	Savane Des Peres	Land Acquired By Conservatoire Du Littoral (National Seaside And Lakeside Conservancy)	Baja Probabilidad
GUF	171.38	Montagne De Kaw	Biotope Protection Order	Baja Probabilidad
GUF	23.65	Petites Montagnes Tortue (Des)	Forest Integral Biological Reserve	Baja Probabilidad
GUF	0.64	Saline De Montjoly	Land Acquired By Conservatoire Du Littoral (National Seaside And Lakeside Conservancy)	Baja Probabilidad
GUF	640.23	Basse-Mana	Ramsar Site, Wetland of International Importance	Baja Probabilidad
GUF	1,535.23	Marais De Kaw	Ramsar Site, Wetland of International Importance	Baja Probabilidad
GUY	1,197.97	Shell Beach Protected Area	Managed Resource Use Area	Observación
GUY	3,714.97	Iwokrama International Centre	Managed Resource Use Area	Baja Probabilidad

GUY	610.20	Kaieteur National Park	Managed Resource Use Area	Baja Probabilidad
GUY	6,098.93	Kanuku Mountains Protected Area	Managed Resource Use Area	Baja Probabilidad
GUY	6,205.26	Kanashen Amerindian Protected Area	Managed Resource Use Area	Baja Probabilidad
GUY	31.72	Shell Beach Protected Area	Managed Resource Use Area	Baja Probabilidad
PER	16,414.53	Lago Titicaca (Peruvian sector)	Ramsar Site, Wetland of International Importance	Observación
PER	359.44	Titicaca	National Reserve	Observación
PER	195.27	San Pedro de Chuquibamba	Private Conservation Area	Observación
PER	192.79	Tumbes	National Reserve	Observación
PER	3,396.85	Parc national de Huascarán	World Heritage Site (natural or mixed)	Baja Probabilidad
PER	34.02	Manglares de San Pedro de Vice	Ramsar Site, Wetland of International Importance	Baja Probabilidad
PER	1,134.43	Yanachaga-Chemillén	National Park	Baja Probabilidad
PER	29.74	Manglares de Tumbes	National Sanctuary	Baja Probabilidad
PER	10,929.24	Bahuaja Sonene	National Park	Baja Probabilidad
PER	38.51	Ampay	National Sanctuary	Baja Probabilidad
PER	525.86	Reserva Nacional de Junín	Ramsar Site, Wetland of International Importance	Baja Probabilidad
PER	0.18	Aledaño a la Bocatoma del Canal Nuevo Imperial	Protection Forest	Baja Probabilidad
PER	580.80	Allpahuayo Mishana	National Reserve	Baja Probabilidad
PER	26.45	Chancaybaños	Restricted Zone	Baja Probabilidad
PER	3,979.70	Santiago Comaina	Restricted Zone	Baja Probabilidad
PER	16,944.64	Parc national de Manú	World Heritage Site (natural or mixed)	Baja Probabilidad
PER	321.21	Tabaconas Namballe	National Sanctuary	Baja Probabilidad
PER	391.51	Cordillera de Colán	National Sanctuary	Baja Probabilidad
PER	0.72	Puquio Santa Rosa	Protection Forest	Baja Probabilidad
PER	600.48	Pui Pui	Protection Forest	Baja Probabilidad
PER	1,484.08	San Matias San Carlos	Protection Forest	Baja Probabilidad
PER	1,817.76	Alto Mayo	Protection Forest	Baja Probabilidad
PER	20.78	de Pagaibamba	Protection Forest	Baja Probabilidad
PER	2,155.91	Megantoni	National Sanctuary	Baja Probabilidad

PER	83.30	Laquipampa	Wildlife Refuge	Baja Probabilidad
PER	3,667.14	Salinas y Aguada Blanca	National Reserve	Baja Probabilidad
PER	21,717.93	Pacaya Samiria	National Reserve	Baja Probabilidad
PER	3,357.61	Paracas	National Reserve	Baja Probabilidad
PER	79.38	Pampa Galeras Barbara D´ Achille	National Reserve	Baja Probabilidad
PER	530.23	Junín	National Reserve	Baja Probabilidad
PER	50.66	Lachay	National Reserve	Baja Probabilidad
PER	68.17	Huayllay	National Sanctuary	Baja Probabilidad
PER	44.94	Calipuy	National Sanctuary	Baja Probabilidad
PER	16,987.32	Manu	National Park	Baja Probabilidad
PER	3,396.83	Huascarán	National Park	Baja Probabilidad
PER	1,518.75	Cerros de Amotape	National Park	Baja Probabilidad
PER	47.79	Tingo María	National Park	Baja Probabilidad
PER	82.09	Cutervo	National Park	Baja Probabilidad
PER	372.64	Machupicchu	Historic Sanctuary	Baja Probabilidad
PER	25.01	Chacamarca	Historic Sanctuary	Baja Probabilidad
PER	639.16	Calipuy	National Reserve	Baja Probabilidad
PER	2,722.17	Parc national Río Abiseo	World Heritage Site (natural or mixed)	Baja Probabilidad
PER	3.01	De la Pampa de Ayacucho	Historic Sanctuary	Baja Probabilidad
PER	115.52	Pampa Hermosa	National Sanctuary	Baja Probabilidad
PER	343.67	Yanasha	Communal Reserve	Baja Probabilidad
PER	596.65	Sunchubamba	Hunting Preserve	Baja Probabilidad
PER	650.51	El Angolo	Hunting Preserve	Baja Probabilidad
PER	2,213.98	Nor Yauyos-Cochas	Landscape Reserve	Baja Probabilidad
PER	25,077.15	Alto Purús	National Park	Baja Probabilidad
PER	4,022.07	Amarakaeri	Communal Reserve	Baja Probabilidad
PER	1,845.35	Ashaninka	Communal Reserve	Baja Probabilidad
PER	58.89	Bosque de Pómac	Historic Sanctuary	Baja Probabilidad
PER	13,538.88	Cordillera Azul	National Park	Baja Probabilidad

PER	6,168.52	El Sira	Communal Reserve	Baja Probabilidad
PER	2,188.96	Machiguenga	Communal Reserve	Baja Probabilidad
PER	3,060.46	Otishi	National Park	Baja Probabilidad
PER	675.72	Cordillera Huayhuash	Restricted Zone	Baja Probabilidad
PER	2,778.33	Tambopata	National Reserve	Baja Probabilidad
PER	4,207.00	Matsés	National Reserve	Baja Probabilidad
PER	947.92	Tuntanain	Communal Reserve	Baja Probabilidad
PER	883.26	Ichigkat Muja - Cordillera del Cóndor	National Park	Baja Probabilidad
PER	235.62	Chayu Naín	Communal Reserve	Baja Probabilidad
PER	362.88	Río Nieva	Restricted Zone	Baja Probabilidad
PER	109.57	Lomas de Ancón	Restricted Zone	Baja Probabilidad
PER	5.46	Bosque de Zárate	Restricted Zone	Baja Probabilidad
PER	183.28	Reserva Paisajística Cerro Khapia	Restricted Zone	Baja Probabilidad
PER	121.79	Bosques Nublados de Udimá Sector Centro	Wildlife Refuge	Baja Probabilidad
PER	622.84	Sierra del Divisor	Restricted Zone	Baja Probabilidad
PER	1,548.34	San Fernando	National Reserve	Baja Probabilidad
PER	21.92	Ancón	Restricted Zone	Baja Probabilidad
PER	24.09	Laguna de Huacachina	Regional Conservation Area	Baja Probabilidad
PER	2,037.87	Güeppí-Sekime	National Park	Baja Probabilidad
PER	1,413.45	Huimeki	Communal Reserve	Baja Probabilidad
PER	2,480.86	Airo Pai	Communal Reserve	Baja Probabilidad
PER	1,499.04	Los Chilchos	Regional Conservation Area	Baja Probabilidad
PER	6.87	Larga Vista II	Regional Conservation Area	Baja Probabilidad
PER	4,198.79	Pucunucho	Regional Conservation Area	Baja Probabilidad
PER	1,243.81	Berlin	Regional Conservation Area	Baja Probabilidad
PER	1,358.22	Bosques de Neblina y Páramos de Samanga	Regional Conservation Area	Baja Probabilidad
PER	4,335.37	La Pampa del Burro	Regional Conservation Area	Baja Probabilidad

PER	1,037.43	Bosque Benjamín II	Regional Conservation Area	Baja Probabilidad
PER	62.76	Selva Virgen	Regional Conservation Area	Baja Probabilidad
PER	147.86	Pacllon	Private Conservation Area	Baja Probabilidad
PER	210.99	Huayllapa	Private Conservation Area	Baja Probabilidad
PER	403.42	Chaparri	Private Conservation Area	Baja Probabilidad
PER	11.39	Huiquilla	Private Conservation Area	Baja Probabilidad
PER	3.57	San Antonio	Private Conservation Area	Baja Probabilidad
PER	120.80	Jirishanca	Private Conservation Area	Baja Probabilidad
PER	102.47	Uchumiri	Private Conservation Area	Baja Probabilidad
PER	2.34	Hatun Queuña - Quishuarani Ccollana	Private Conservation Area	Baja Probabilidad
PER	14.13	Abra Patricia-Alto Nieva	Private Conservation Area	Baja Probabilidad
PER	0.71	Abra Málaga Thastayoc - Royal Cinclodes	Private Conservation Area	Baja Probabilidad
PER	67.80	Llamac	Private Conservation Area	Baja Probabilidad
PER	3.65	Mantanay	Private Conservation Area	Baja Probabilidad
PER	20.74	Choquechaca	Private Conservation Area	Baja Probabilidad
PER	9.73	Sele Tecse-Lares Ayllu	Private Conservation Area	Baja Probabilidad
PER	0.14	Tambo Ilusion	Private Conservation Area	Baja Probabilidad
PER	67.90	Tilacancha	Private Conservation Area	Baja Probabilidad
PER	0.06	Bahuaja	Private Conservation Area	Baja Probabilidad
PER	0.05	Tutusima	Private Conservation Area	Baja Probabilidad
PER	0.28	Habana Rural Inn	Private Conservation Area	Baja Probabilidad
PER	0.35	Refugio K'erenda Homet	Private Conservation Area	Baja Probabilidad
PER	0.49	Herman Dantas	Private Conservation Area	Baja Probabilidad
PER	1.70	Selva Botánica	Private Conservation Area	Baja Probabilidad
PER	0.39	Juningue	Private Conservation Area	Baja Probabilidad
PER	87.99	Las Panguanas 3	Regional Conservation Area	Baja Probabilidad
PER	9,552.91	Bosque Benjamín III	Regional Conservation Area	Baja Probabilidad
PER	7.66	Pampacorral	Private Conservation Area	Baja Probabilidad



PER	18.24	Qosqoccahuarina	Private Conservation Area	Baja Probabilidad
PER	22.79	Hierba Buena - Allpayacu	Private Conservation Area	Baja Probabilidad
PER	72.76	Las Panguanas 4	Regional Conservation Area	Baja Probabilidad
PER	84.59	Las Panguanas 2	Regional Conservation Area	Baja Probabilidad
PER	9.86	San Marcos	Private Conservation Area	Baja Probabilidad
PER	115.31	Copallín	Private Conservation Area	Baja Probabilidad
PER	0.63	Amazon Natural Park	Private Conservation Area	Baja Probabilidad
PER	224.24	Huaytapallana	Regional Conservation Area	Baja Probabilidad
PER	190.41	Lomas de Atiquipa	Private Conservation Area	Baja Probabilidad
PER	63.27	Huaylla Belén - Colcamar	Private Conservation Area	Baja Probabilidad
PER	0.17	Milpuj - La Heredad	Private Conservation Area	Baja Probabilidad
PER	1.00	La Huerta del Chaparrí	Private Conservation Area	Baja Probabilidad
PER	2.71	Pillco Grande- Bosque de Pumataki	Private Conservation Area	Baja Probabilidad
PER	1.30	Panguana	Private Conservation Area	Baja Probabilidad
PER	186.88	Japu - Bosque Ukumari Llaqta	Private Conservation Area	Baja Probabilidad
PER	7.67	Microcuenca de Paria	Private Conservation Area	Baja Probabilidad
PER	0.16	Inotawa-2	Private Conservation Area	Baja Probabilidad
PER	0.23	San Juan Bautista	Private Conservation Area	Baja Probabilidad
PER	0.23	Boa Wadack Dari	Private Conservation Area	Baja Probabilidad
PER	0.28	Nuevo Amanecer	Private Conservation Area	Baja Probabilidad
PER	6.57	Taypipiña	Private Conservation Area	Baja Probabilidad
PER	5.58	Checca	Private Conservation Area	Baja Probabilidad
PER	0.45	El Gato	Private Conservation Area	Baja Probabilidad
PER	0.28	Bosque Benjamin I	Private Conservation Area	Baja Probabilidad
PER	109.08	Bosque de Palmeras de la Comunidad Campesina Taulia Molinopampa	Private Conservation Area	Baja Probabilidad
PER	0.07	Gotas de Agua II	Private Conservation Area	Baja Probabilidad
PER	459.42	Los Chilchos	Private Conservation Area	Baja Probabilidad
PER	0.23	Larga Vista II	Private Conservation Area	Baja Probabilidad

PER	0.23	Pucunucho	Private Conservation Area	Baja Probabilidad
PER	0.59	Berlin	Private Conservation Area	Baja Probabilidad
PER	28.88	Bosques de Neblina y Páramos de Samanga	Private Conservation Area	Baja Probabilidad
PER	0.25	Selva Virgen	Private Conservation Area	Baja Probabilidad
PER	27.72	La Pampa del Burro	Private Conservation Area	Baja Probabilidad
PER	1.00	Paraíso Natural Iwirati	Private Conservation Area	Baja Probabilidad
PER	0.07	Las Panguanas 3	Private Conservation Area	Baja Probabilidad
PER	13,551.09	Sierra del Divisor	National Park	Baja Probabilidad
PER	288.22	Bosques Secos Salitral - Huarmaca	Regional Conservation Area	Baja Probabilidad
PER	3,908.60	Maijuna Kichwa	Regional Conservation Area	Baja Probabilidad
PER	34.17	Bosques Montanos y Páramos de Huaricancha	Private Conservation Area	Baja Probabilidad
PER	10.00	Yacila de Zamba	Private Conservation Area	Baja Probabilidad
PER	2.00	Bosque Seco de Chililique Alto	Private Conservation Area	Baja Probabilidad
PER	2.44	Bosque de Neblina Aypate - Olleros	Private Conservation Area	Baja Probabilidad
PER	0.45	Fundo Cadena	Private Conservation Area	Baja Probabilidad
PER	35.23	Los Bosques de Overal y Palo Blanco	Private Conservation Area	Baja Probabilidad
PER	19.26	Ebio Kiabamene	Private Conservation Area	Baja Probabilidad
PER	0.59	Inotawa-1	Private Conservation Area	Baja Probabilidad
PER	0.03	Gotas de Agua I	Private Conservation Area	Baja Probabilidad
PER	0.22	Larga Vista I	Private Conservation Area	Baja Probabilidad
PER	0.29	Bosque Benjamín II	Private Conservation Area	Baja Probabilidad
PER	0.26	Bosque Benjamín III	Private Conservation Area	Baja Probabilidad
PER	0.05	Las Panguanas 4	Private Conservation Area	Baja Probabilidad
PER	0.01	Las Panguanas 2	Private Conservation Area	Baja Probabilidad
PER	0.10	Amazon Shelter	Private Conservation Area	Baja Probabilidad
PER	0.40	Espíritu del Monte	Private Conservation Area	Baja Probabilidad
PER	0.02	Las Panguanas 1	Private Conservation Area	Baja Probabilidad

PER	0.12	Kakiri Uka	Private Conservation Area	Baja Probabilidad
PER	0.12	Cavernas de Leo	Private Conservation Area	Baja Probabilidad
PER	3.30	Ilish Pichacoto	Private Conservation Area	Baja Probabilidad
PER	9.08	Lagunas y Páramos de Andinos de San José de Tapal	Private Conservation Area	Baja Probabilidad
PER	174.77	Llamapampa - La Jalca	Private Conservation Area	Baja Probabilidad
PER	0.12	Wacan Numi	Private Conservation Area	Baja Probabilidad
PER	4.49	Bosque de Nogal y Bosque de Puentequilla	Private Conservation Area	Baja Probabilidad
PER	1.03	Bosques de Cuyas Cuchayo	Private Conservation Area	Baja Probabilidad
PER	3.63	Ronsoco Cocha	Private Conservation Area	Baja Probabilidad
PER	10.07	Siete Cataratas - Qanchis Paccha	Private Conservation Area	Baja Probabilidad
PER	0.22	El Cortijo	Private Conservation Area	Baja Probabilidad
PER	0.17	Botafogo	Private Conservation Area	Baja Probabilidad
PER	0.39	Aurora	Private Conservation Area	Baja Probabilidad
PER	17.39	Mangamanguilla de la Asociación Agraria Manga Manga de Salitral	Private Conservation Area	Baja Probabilidad
PER	99.48	Los Bosques de Dotor, Hualcatal, Pueblo Libre, La Jardina y Chorro Blanco - Zona Baja	Private Conservation Area	Baja Probabilidad
PER	2.00	Bosque Seco de la Comunidad Campesina Cesar Vallejo de Palo Blanco	Private Conservation Area	Baja Probabilidad
PER	271.07	Bosques Montanos y Páramos Chicuate - Chinguelas	Private Conservation Area	Baja Probabilidad
PER	0.14	Palmonte	Private Conservation Area	Baja Probabilidad
PER	0.23	Sabalillo	Private Conservation Area	Baja Probabilidad
PER	0.21	Santuario de La Verónica	Private Conservation Area	Baja Probabilidad
PER	2.45	Fundo Rosita	Private Conservation Area	Baja Probabilidad
PER	0.13	Machusaniaca II	Private Conservation Area	Baja Probabilidad

PER	0.22	Machusaniaca I	Private Conservation Area	Baja Probabilidad
PER	11.43	San Luis	Private Conservation Area	Baja Probabilidad
PER	0.21	Camino Verde Baltimore	Private Conservation Area	Baja Probabilidad
PER	0.30	Fundo Las Neblinas	Private Conservation Area	Baja Probabilidad
PER	10.67	Tambopata Eco Lodge	Private Conservation Area	Baja Probabilidad
PER	0.57	Lakshmi Amazónica	Private Conservation Area	Baja Probabilidad
PER	0.36	Sumac Quilla	Private Conservation Area	Baja Probabilidad
PER	0.30	Sumac Pacha	Private Conservation Area	Baja Probabilidad
PER	0.27	Sumac Inti	Private Conservation Area	Baja Probabilidad
PER	5.93	Wayqecha	Private Conservation Area	Baja Probabilidad
PER	0.09	Chakra Educativa	Private Conservation Area	Baja Probabilidad
PER	1.32	Bahuaja 1	Private Conservation Area	Baja Probabilidad
PER	24.14	Bosque Seco de Colina Juan Velasco Alvarado	Private Conservation Area	Baja Probabilidad
PER	18.43	Santa Catalina de Moza	Private Conservation Area	Baja Probabilidad
PER	17.12	Matoriato	Private Conservation Area	Baja Probabilidad
PER	0.72	Zaragoza	Private Conservation Area	Baja Probabilidad
PER	35.47	Páramos y Bosques Montanos de la Comunidad Campesina San Juan de Sallique	Private Conservation Area	Baja Probabilidad
PER	0.40	Zoo Perú, parcela 130	Private Conservation Area	Baja Probabilidad
PER	0.40	Zoo Perú, parcela 132	Private Conservation Area	Baja Probabilidad
PER	3.05	Bosque Seco San Juan de Los Guayaquiles	Private Conservation Area	Baja Probabilidad
PER	0.14	Bosque de Churumazu	Private Conservation Area	Baja Probabilidad
PER	0.23	Darshan Ashram	Private Conservation Area	Baja Probabilidad
PER	394.36	Tres Cañones	Regional Conservation Area	Baja Probabilidad
PER	8,682.73	Yaguas	National Park	Baja Probabilidad
PER	0.11	Bioparque Amazónico: Bosque de Huayo	Private Conservation Area	Baja Probabilidad

PER	0.30	Las Naranjas	Private Conservation Area	Baja Probabilidad
PER	139.07	Bosques Tropicales Estacionalmente Secos del Marañón	Regional Conservation Area	Baja Probabilidad
PER	489.02	Vista Alegre-Omia	Regional Conservation Area	Baja Probabilidad
PER	37.37	Comunal Cujillo	Private Conservation Area	Baja Probabilidad
PER	161.24	Monte Puyo ( Bosque de Nubes )	Private Conservation Area	Baja Probabilidad
PER	0.42	Refugio Lupuna	Private Conservation Area	Baja Probabilidad
PER	25.69	Copal Cuilungo	Private Conservation Area	Baja Probabilidad
PER	175.54	Páramos y Bosques Montanos San Miguel de Tabaconas	Private Conservation Area	Baja Probabilidad
PER	0.69	El Cortijo Centro Piedras	Private Conservation Area	Baja Probabilidad
PER	0.26	Naturaleza Viva Ryo	Private Conservation Area	Baja Probabilidad
PER	3.67	Masheke	Private Conservation Area	Baja Probabilidad
PER	19.57	Páramos y Bosques Montanos, Paraíso de la Comunidad Campesina San Felipe	Private Conservation Area	Baja Probabilidad
PER	25.52	Knoya - Supru	Private Conservation Area	Baja Probabilidad
PER	1,913.47	Bosques de Shunté y Mishollo	Regional Conservation Area	Baja Probabilidad
PER	25.99	Comunal San Pablo - Catarata Gocta	Private Conservation Area	Baja Probabilidad
PER	1.56	Arroyo Negro	Private Conservation Area	Baja Probabilidad
PER	2,019.11	Purus	Communal Reserve	Baja Probabilidad
PER	3,358.58	Paracas	Ramsar Site, Wetland of International Importance	Baja Probabilidad
PER	21,717.92	Pacaya Samiria	Ramsar Site, Wetland of International Importance	Baja Probabilidad
PER	7.19	Santuario Nacional Lagunas de Mejía	Ramsar Site, Wetland of International Importance	Baja Probabilidad
PER	2,743.27	Río Abiseo	National Park	Baja Probabilidad
PER	6.90	Lagunas de Mejía	National Sanctuary	Baja Probabilidad
PER	372.64	Sanctuaire historique de Machu Picchu	World Heritage Site (natural or mixed)	Baja Probabilidad
PER	4,902.60	Sub Cuenca del Cotahuasi	Landscape Reserve	Baja Probabilidad
PER	6,384.32	Pucacuro	National Reserve	Baja Probabilidad
PRY	336.54	Ypacaraí	Managed Resource Reserve	Atención

PRY	2,915.21	Bosque Mbaracayú	UNESCO-MAB Biosphere Reserve	Atención
PRY	1,191.56	Lago Ypoá	National Park	Atención
PRY	307.31	Morombi	Natural Private Reserve	Atención
PRY	82.92	Humedales del Bajo Chaco	Managed Resource Reserve	Atención
PRY	267.49	Ybytyruzú	Managed Resource Reserve	Observación
PRY	666.02	San Rafael	National Park	Observación
PRY	314.13	Yabebyry	Wildlife Refuge	Observación
PRY	106.99	San Luis	National Park	Observación
PRY	936.87	Paso Bravo	National Park	Observación
PRY	651.43	Natural Reserve del Bosque Mbaracayú	Natural Private Reserve	Observación
PRY	33.10	Capiibary	Ecological Reserve	Observación
PRY	90.99	Reserva Para Parque Nacional Carrizales del Paraná	Other Categories	Observación
PRY	43.74	Reserva Para Parque Nacional Isla Carrizal	Other Categories	Observación
PRY	30.96	Tapiracuai	Natural Private Reserve	Observación
PRY	135.94	Natural Ypeti	Natural Private Reserve	Observación
PRY	37.91	Guyrati	Natural Private Reserve	Observación
PRY	94.48	Reserva Natural Arroyo Aguapey	Natural Reserve	Observación
PRY	2,377.82	Cerrado del Río Apa	Biosphere Reserve	Observación
PRY	17.48	Ybera	Scientific Reserve	Observación
PRY	1.82	Villa Josefina	Natural Private Reserve	Observación
PRY	45,774.81	Gran Chaco	UNESCO-MAB Biosphere Reserve	Observación
PRY	1,266.84	Río Negro	National Park	Observación
PRY	265.23	Estero Milagro	Ramsar Site, Wetland of International Importance	Baja Probabilidad
PRY	23.20	Ñacunday	National Park	Baja Probabilidad
PRY	138.47	Itabó	Natural Reserve	Baja Probabilidad
PRY	151.25	Limoy	Natural Reserve	Baja Probabilidad

PRY	17.02	Tati Yupi	Natural Reserve	Baja Probabilidad
PRY	14.85	Mbaracayu	Natural Reserve	Baja Probabilidad
PRY	7,200.69	Defensores del Chaco	National Park	Baja Probabilidad
PRY	1,742.01	Tinfunqué	National Park	Baja Probabilidad
PRY	394.66	Teniente Agripino Enciso	National Park	Baja Probabilidad
PRY	132.72	Caaguazú	National Park	Baja Probabilidad
PRY	57.09	Cerro Corá	National Park	Baja Probabilidad
PRY	51.02	Ybycuí	National Park	Baja Probabilidad
PRY	2.32	M. Cient. Moisés Bertoni	Scientific Monument	Baja Probabilidad
PRY	74.02	Bella Vista	National Park	Baja Probabilidad
PRY	25.47	Macizo Acahay	Natural Monument	Baja Probabilidad
PRY	17.05	Pikyry	Natural Reserve	Baja Probabilidad
PRY	59.68	Arroyo Blanco	Natural Private Reserve	Baja Probabilidad
PRY	1,210.66	Cabrera Timane	Natural Monument	Baja Probabilidad
PRY	20.04	Kuri'y	Other Categories	Baja Probabilidad
PRY	0.24	Cerro Koi	Natural Monument	Baja Probabilidad
PRY	0.06	Cerro Chorori	Natural Monument	Baja Probabilidad
PRY	0.27	Zona Nacional de Reserva Cerro Lambare	Other Categories	Baja Probabilidad
PRY	6.18	Salto del Guairá	National Park	Baja Probabilidad
PRY	85.51	Reserva Biológica Isla Yacyreta	Natural Reserve	Baja Probabilidad
PRY	122.28	Estancia Salazar	Natural Private Reserve	Baja Probabilidad
PRY	0.36	Santa Elena	Natural Monument	Baja Probabilidad
PRY	7.64	Laguna Sisi	Natural Monument	Baja Probabilidad
PRY	2.12	Laguna Méndez	Natural Monument	Baja Probabilidad
PRY	2.89	Ñu Guazu	Managed Resource Reserve	Baja Probabilidad
PRY	0.04	Jukyty Guasú	Other Categories	Baja Probabilidad
PRY	2.65	Bosque Yvyraty	Natural Private Reserve	Baja Probabilidad
PRY	0.17	Caverna Kamba Hopo	Natural Monument	Baja Probabilidad

PRY	1.40	Tres Cerros-santa caverna-14 de Julio y Santa Caverna	Natural Monument	Baja Probabilidad
PRY	0.77	Cerro Morado Caverna Ycua Pai	Natural Monument	Baja Probabilidad
PRY	0.78	Reserva Natural Municipal Huasipango	Other Categories	Baja Probabilidad
PRY	0.47	Cerro Dos de Oro	Protected landscape	Baja Probabilidad
PRY	43.62	Isla Susu	Natural Monument	Baja Probabilidad
PRY	0.10	Ycua Bolaños	Protected landscape	Baja Probabilidad
PRY	7.41	Banco San Miguel y Bahía de Asunción	Ecological Reserve	Baja Probabilidad
PRY	39.65	Cañada El Carmen	Natural Private Reserve	Baja Probabilidad
PRY	47.38	Arcadia	Natural Private Reserve	Baja Probabilidad
PRY	36.45	Punie Pasoi	Natural Private Reserve	Baja Probabilidad
PRY	276.62	Yaguarete Pora	Natural Private Reserve	Baja Probabilidad
PRY	96.75	Palmar Quemado	Natural Private Reserve	Baja Probabilidad
PRY	176.96	Toro Mocho	Natural Private Reserve	Baja Probabilidad
PRY	52.85	Cerrados del Tagatiya	Natural Private Reserve	Baja Probabilidad
PRY	287.77	Tagatiya-mi	Natural Private Reserve	Baja Probabilidad
PRY	14.48	Guayacan I II III	Natural Private Reserve	Baja Probabilidad
PRY	0.13	Piroy	Natural Private Reserve	Baja Probabilidad
PRY	8.11	Laguna Blanca	Natural Private Reserve	Baja Probabilidad
PRY	5.61	Tabucaí	Natural Private Reserve	Baja Probabilidad
PRY	3.94	Salto del Moday	Protected landscape	Baja Probabilidad
PRY	1.89	Itakyry	Natural Private Reserve	Baja Probabilidad
PRY	4.51	Maharishi	Natural Private Reserve	Baja Probabilidad
PRY	0.77	Maharishi II	Natural Private Reserve	Baja Probabilidad
PRY	14.60	Yguasú	Natural Private Reserve	Baja Probabilidad
PRY	47.79	Tapyta	Natural Private Reserve	Baja Probabilidad
PRY	10.83	Edelira	Managed Resource Reserve	Baja Probabilidad
PRY	39.27	Refugio de Vida Silvestre Yvytu Rokai	Natural Reserve	Baja Probabilidad
PRY	0.52	Bosque Arary	Natural Private Reserve	Baja Probabilidad



PRY	7.89	Cuenca del Arroyo Tacuary Chopy Sayju	Natural Private Reserve	Baja Probabilidad
PRY	983.33	Cerro Chovoreca	Natural Monument	Baja Probabilidad
PRY	495.81	Ñu Guazu	Natural Private Reserve	Baja Probabilidad
PRY	49.43	Lote N° 1	Natural Private Reserve	Baja Probabilidad
PRY	12.74	La Morena	Natural Private Reserve	Baja Probabilidad
PRY	10.74	Riacho Florida II	Natural Private Reserve	Baja Probabilidad
PRY	77.78	Arrecife	Natural Private Reserve	Baja Probabilidad
PRY	10.13	Estrella	Natural Private Reserve	Baja Probabilidad
PRY	57.91	El Ceibo	Natural Private Reserve	Baja Probabilidad
PRY	6,052.74	Médanos del Chaco	National Park	Baja Probabilidad
PRY	15.62	Laguna Chaco Lodge	Ramsar Site, Wetland of International Importance	Baja Probabilidad
PRY	126.25	Laguna Teniente Rojas Silva	Ramsar Site, Wetland of International Importance	Baja Probabilidad
PRY	36.67	Carapá	Natural Reserve	Baja Probabilidad
PRY	17.70	Ka'i Rague	Natural Private Reserve	Baja Probabilidad
SUR	1,505.55	Bigi Pan	Multiple Use Management Area	Atención
SUR	1,007.86	Sipaliwini	Nature Reserve	Atención
SUR	589.71	Noord Coronie	Multiple Use Management Area	Observación
SUR	330.03	Peruvia	Nature Reserve	Baja Probabilidad
SUR	282.32	Copi	Nature Reserve	Baja Probabilidad
SUR	523.44	Wane Kreek	Nature Reserve	Baja Probabilidad
SUR	273.94	Boven-Coesewijne	Nature Reserve	Baja Probabilidad
SUR	16,164.18	Réserve naturelle du Suriname central	World Heritage Site (natural or mixed)	Baja Probabilidad
SUR	60.89	Brinck-heuvel	Nature Reserve	Baja Probabilidad
SUR	144.14	Brownsberg	Nature Park	Baja Probabilidad
SUR	481.09	Wia-Wia	Nature Reserve	Baja Probabilidad
SUR	263.12	Coppename Monding	Nature Reserve	Baja Probabilidad
SUR	32.63	Galibi	Nature Reserve	Baja Probabilidad
SUR	11,591.36	Central Suriname	Nature Reserve	Baja Probabilidad

SUR	1,536.52	Noord Saramacca	Multiple Use Management Area	Baja Probabilidad
SUR	174.34	Coppenamemonding	Ramsar Site, Wetland of International Importance	Baja Probabilidad
URY	12,440.69	Reserva de Biósfera Bañados del Este	UNESCO-MAB Biosphere Reserve	Atención
URY	4,308.95	Bañados del Este	Ramsar Site, Wetland of International Importance	Atención
URY	1,109.38	Reserva de Biosfera Bioma Pampa	UNESCO-MAB Biosphere Reserve	Observación
URY	15.36	San Miguel	National Park	Baja Probabilidad
URY	289.24	Valle del Lunarejo	Protected Landscape	Baja Probabilidad
URY	168.19	Esteros de Farrapos e Islas del Río Uruguay	National Park	Baja Probabilidad
URY	122.07	Localidad Rupestre Chamangá	Protected Landscape	Baja Probabilidad
URY	87.13	Cerro Verde	Habitat/Species Management Area	Baja Probabilidad
URY	356.74	Laguna de Rocha	Protected Landscape	Baja Probabilidad
URY	191.81	Quebrada de los Cuervos y Sierras del Yerbal	Protected Landscape	Baja Probabilidad
URY	199.83	Montes del Queguay	Protected Area of Managed Resources	Baja Probabilidad
URY	11.73	Rincón de Franquía	Habitat/Species Management Area	Baja Probabilidad
URY	0.15	Grutas del Palacio	Natural Monument	Baja Probabilidad
URY	15.50	Esteros y Algarrobales del Río Uruguay	Habitat/Species Management Area	Baja Probabilidad
URY	109.25	Laguna de Rocha	Ramsar Site, Wetland of International Importance	Baja Probabilidad
URY	369.09	Área Protegida Laguna Garzón	Habitat/Species Management Area	Baja Probabilidad
URY	258.14	Paso Centurión y Sierra de Ríos	Protected Landscape	Baja Probabilidad
URY	83.14	Laguna de Castillos	Protected Landscape	Baja Probabilidad
VEN	427.40	Cuenca del Río Guárico	Protective Zone	Alerta
VEN	1,060.01	Turén	Forest Reserve	Alerta
VEN	3,429.88	Guarapiche	Forest Reserve	Alerta
VEN	7,919.88	La Paragua	Forest Reserve	Alerta
VEN	435.57	Río Tocuyo	Forest Reserve	Alerta
VEN	676.83	Cuencas Alta y Media del Río Pao	Protective Zone	Alerta
VEN	1,117.31	Sierra de Bobare	Protective Zone	Alerta

VEN	3,422.66	Cuenca Alta del Río Cojedes	Protective Zone	Alerta
VEN	196.47	Sector Caño Blanco (Bombonera)	Forest Plot	Alerta
VEN	984.85	Guatopo	National Park	Alerta
VEN	1,107.88	Sierra de Aroa	Protective Zone	Alerta
VEN	517.47	El Cigarrón	Protective Zone	Alerta
VEN	380.52	Yurubí	National Park	Alerta
VEN	533.14	El Guácharo	National Park	Alerta
VEN	284.00	Cuenca Alta y Media del Río Orituco	Protective Zone	Alerta
VEN	53,888.78	Sur del Estado Bolívar	Protective Zone	Atención
VEN	794.97	Area Metropolitana de Caracas	Protective Zone	Atención
VEN	53,284.90	Imataca	Forest Reserve	Atención
VEN	51,127.88	El Caura	Forest Reserve	Atención
VEN	25,809.31	San Pedro	Forest Plot	Atención
VEN	210.61	Paisolandia	Forest Plot	Atención
VEN	30,321.37	Canaima	National Park	Atención
VEN	876.81	Henri Pittier	National Park	Atención
VEN	311.94	Laguna de Tacarigua	National Park	Atención
VEN	178.33	Macarao	National Park	Atención
VEN	28,827.87	Parc national de Canaima	World Heritage Site (natural or mixed)	Atención
VEN	317.30	San Esteban	National Park	Observación
VEN	3,037.82	San Rafael de Guasare	Protective Zone	Observación
VEN	371.25	Litoral Central	Protective Zone	Observación
VEN	64.60	Cerro Platillón	Natural Monument	Observación
VEN	35.12	Morros de San Juan (Aristides Rojas)	Natural Monument	Observación
VEN	10.25	Distrito Guaicaipuro	Protective Zone	Observación
VEN	3,229.74	Piedemonte Norte de la Cordillera Andina	Protective Zone	Observación
VEN	2,442.08	Región Lago de Maracaibo, Sierra de Perijá	Protective Zone	Observación

VEN	4,489.93	Macizo Montañoso del Turimiquire	Protective Zone	Observación
VEN	1,330.78	Sierra de Nirgua	Protective Zone	Observación
VEN	607.33	Cuenca Alta del Río Tocuyo	Protective Zone	Observación
VEN	2,462.67	Cuenca Alta de los Ríos Maticora y Cocuiza	Protective Zone	Observación
VEN	8,466.92	Sureste del Lago de Maracaibo Sto. Domingo-Motatán	Protective Zone	Observación
VEN	224.28	Rubio	Protective Zone	Observación
VEN	37,809.64	Parima-Tapirapécó	National Park	Observación
VEN	31,017.15	Alto Orinoco-Casiquiare	Biosphere Reserve	Observación
VEN	51,013.87	Formaciones de Tepuyes	Natural Monument	Observación
VEN	150.84	Margen Izquierdo del Río Masparro	Protective Zone	Observación
VEN	115.37	Laguna de la Danta	Protective Zone	Observación
VEN	201.58	La Tortuga Arrau	Protective Zone	Observación
VEN	230.02	El Frío (C.V.G.)	Forest Plot	Observación
VEN	269.30	María Lionza	Natural Monument	Observación
VEN	5,836.46	Aguaro-Guariquito	National Park	Observación
VEN	2,942.63	Perijá	National Park	Observación
VEN	827.97	Mochima	National Park	Observación
VEN	414.29	Cuenca Alta y Media del Río Machengo	Protective Zone	Observación
VEN	15,679.98	Sipapo	Forest Reserve	Baja Probabilidad
VEN	1,049.18	San Camilo	Forest Reserve	Baja Probabilidad
VEN	1,160.41	Caparo	Forest Reserve	Baja Probabilidad
VEN	1,845.47	Ticoporo	Forest Reserve	Baja Probabilidad
VEN	298.56	Ciénaga de Los Olivitos	Ramsar Site, Wetland of International Importance	Baja Probabilidad
VEN	2,965.39	Mariusa	National Park	Baja Probabilidad
VEN	252.03	Guaramacal	National Park	Baja Probabilidad
VEN	28.42	Loma de León	Natural Monument	Baja Probabilidad
VEN	202.99	Sierra de San Luis	National Park	Baja Probabilidad

VEN	606.52	Páramos del Batallón y La Negra	National Park	Baja Probabilidad
VEN	6,690.84	Cinaruco-Capanaparo	National Park	Baja Probabilidad
VEN	288.94	Dinira	National Park	Baja Probabilidad
VEN	8.58	Cerro El Volcán	Protective Zone	Baja Probabilidad
VEN	4,220.72	Ríos Guanare, Boconó, Tucupido, La Yuca y Masparro	Protective Zone	Baja Probabilidad
VEN	24.83	La Marichí	Protective Zone	Baja Probabilidad
VEN	95.32	Río Torbes y sus Alrededores	Protective Zone	Baja Probabilidad
VEN	200.18	San Cristóbal	Protective Zone	Baja Probabilidad
VEN	411.67	Ciénagas de Juan Manuel, Aguas Blancas y Negras	Wildlife Reserve	Baja Probabilidad
VEN	42.53	Las González	Protective Zone	Baja Probabilidad
VEN	91.68	Río Chuspita	Protective Zone	Baja Probabilidad
VEN	1,684.27	Ciénagas del Catatumbo	National Park	Baja Probabilidad
VEN	38.89	Chorro el Indio	National Park	Baja Probabilidad
VEN	688.77	Cerro Saroche	National Park	Baja Probabilidad
VEN	361.48	Sierra de la Culata	National Park	Baja Probabilidad
VEN	44.94	Río Albarregas	Protective Zone	Baja Probabilidad
VEN	861.52	Serranía de San Luis	Protective Zone	Baja Probabilidad
VEN	477.23	Barquisimeto	Protective Zone	Baja Probabilidad
VEN	305.57	Maracaibo	Protective Zone	Baja Probabilidad
VEN	82.02	Mucujún	Protective Zone	Baja Probabilidad
VEN	78.41	San Antonio - Ureña	Protective Zone	Baja Probabilidad
VEN	6.97	La Pereza	Protective Zone	Baja Probabilidad
VEN	125.30	Escalante-Onia-Mucujepe	Protective Zone	Baja Probabilidad
VEN	6.62	La Mariposa	Protective Zone	Baja Probabilidad
VEN	459.23	Río Capaz	Protective Zone	Baja Probabilidad
VEN	647.90	El Dorado - Tumeremo	Forest Plot	Baja Probabilidad
VEN	394.87	Río Parguaza	Forest Plot	Baja Probabilidad

VEN	54.73	Santa Marta	Forest Plot	Baja Probabilidad
VEN	123.37	Fundo Flamerich	Forest Plot	Baja Probabilidad
VEN	264.93	Caño Guaritico	Wildlife Refuge	Baja Probabilidad
VEN	14.38	De la Tortuga Arrau	Wildlife Refuge	Baja Probabilidad
VEN	34.01	Cerro Santa Ana	Natural Monument	Baja Probabilidad
VEN	170.10	Sabanas de Anaro	Wildlife Reserve	Baja Probabilidad
VEN	298.56	Ciénaga Los Olivitos	Wildlife Refuge	Baja Probabilidad
VEN	2,798.85	Yapacana	National Park	Baja Probabilidad
VEN	1,535.42	Sierra Nevada	National Park	Baja Probabilidad
VEN	1,595.95	El Tamá	National Park	Baja Probabilidad
VEN	702.48	El Avila	National Park	Baja Probabilidad
VEN	214.03	Terepaima	National Park	Baja Probabilidad
VEN	173.02	Yacambú	National Park	Baja Probabilidad
VEN	71.65	Cueva de la Quebrada del Toro	National Park	Baja Probabilidad
VEN	452.40	Estero de Chiriguare	Wildlife Refuge	Baja Probabilidad
VEN	32.21	Laguna de Urao	Natural Monument	Baja Probabilidad
VEN	1,951.41	Duida-Marahuaca	National Park	Baja Probabilidad
VEN	11,425.62	Serranía de la Neblina	National Park	Baja Probabilidad
VEN	2,611.71	Jaua Sarisariñama	National Park	Baja Probabilidad
VEN	44.32	Morros de Macaira	Natural Monument	Baja Probabilidad
VEN	44.96	Cerro Autana	Natural Monument	Baja Probabilidad
VEN	38.42	Chorrera de las González	Natural Monument	Baja Probabilidad

---

## Anexo 2

### Identificação de assentamentos reduzir la probabilidad de queimadas e incendios forestales en América del Sur, diciembre de 2020 a febrero de 2021.

Estado	Área (km <sup>2</sup> )	Nombre del Asentamiento	Situación
AC	255.91	PA TOCANTINS	Atención
AC	98.13	PA FAVO DE MEL	Atención
AC	2,961.47	PAD PEDRO PEIXOTO	Atención
AC	112.36	PA CARÃO	Atención
AC	32.23	PA PETROLINA	Atención
AC	130.44	PA TARAUCÁ	Atención
AC	437.15	PAE SANTA QUITÉRIA	Atención
AC	5,379.86	RESERVA EXTRATIVISTA ALTO JURUÁ	Atención
AC	761.28	PAD QUIXADÁ	Atención
AC	303.84	PAE RIOZINHO	Atención
AC	624.63	PAD HUMAITÁ	Atención
AC	760.98	PAD BOA ESPERANÇA	Atención
AC	62.46	PA PÃO DE AÇUCAR	Atención
AC	448.49	PDS JAMIL JEREISSATI	Observación
AC	66.18	PA AMÔNIA	Observación
AC	9,314.63	RESERVA EXTRATIVISTA CHICO MENDES	Observación
AC	254.23	PA SÃO PEDRO	Observación
AC	168.92	PA ORION	Observación
AC	162.73	PDS WILSON LOPES	Observación
AC	323.07	PAF PROVIDÊNCIA CAPITAL	Observación
AC	238.12	PA PARANÁ DOS MOURAS	Observación
AC	14.04	PA ARCO-IRIS	Observación

AC	206.49	PA GAL MORENO MAIA	Observación
AC	355.64	PA NOVO DESTINO	Observación
AC	567.76	PAD SANTA LUZIA	Observación
AC	28.94	PDS MINAS	Observación
AC	61.90	PA TUPÁ	Observación
AC	58.84	PA BARRO ALTO	Observación
AC	101.67	PAE LIMOEIRO	Baja Probabilidad
AC	242.60	PAE CHICO MENDES	Baja Probabilidad
AC	46.91	PDS TONICO SENA	Baja Probabilidad
AC	75.50	PA CUMARU	Baja Probabilidad
AC	2.59	PE POLO AGROF RODRIGUES ALVES	Baja Probabilidad
AC	14.62	PDS PORTO CARLOS	Baja Probabilidad
AC	0.64	PA ABIB CURY	Baja Probabilidad
AC	19.41	PA TRÊS MENINAS	Baja Probabilidad
AC	78.60	PAE EQUADOR	Baja Probabilidad
AC	29.86	PA RIO AZUL	Baja Probabilidad
AC	80.18	PA NAZARÉ	Baja Probabilidad
AC	112.22	PDS BONAL	Baja Probabilidad
AC	543.75	PDS FRANCISCO PIMENTEL	Baja Probabilidad
AC	49.56	PA SANTA ROSA	Baja Probabilidad
AC	16.24	PA ESPINHARA	Baja Probabilidad
AC	40.60	PDS IVO NEVES	Baja Probabilidad
AC	1,509.24	RESERVA EXTRATIVISTA ALTO TARAUCÁ	Baja Probabilidad
AC	174.84	PA CAQUETÁ	Baja Probabilidad
AC	7.03	PA ENVIRA	Baja Probabilidad
AC	52.25	PA JOAQUIM DE MATOS	Baja Probabilidad
AC	119.21	PAR ALELUIA	Baja Probabilidad
AC	1,763.54	FLORESTA NACIONAL DO MACAUÃ	Baja Probabilidad
AC	8.04	PDS LÍDIA CRAVEIRO	Baja Probabilidad



AC	779.69	PAE CRUZEIRO DO VALE	Baja Probabilidad
AC	3,249.05	RESEX RIOZINHO DA LIBERDADE	Baja Probabilidad
AC	3.78	PA LUZ DA VIDA	Baja Probabilidad
AC	3.65	PE POLO AGROF XAPURI I	Baja Probabilidad
AC	248.30	PAE TRIUNFO/PORONGABA	Baja Probabilidad
AC	7,509.21	RESERVA EXTRATIVISTA CAZUMBÁ/IRACEMA	Baja Probabilidad
AC	9.30	PA VISTA ALEGRE	Baja Probabilidad
AC	354.60	FLORESTA ESTADUAL DO ANTIMARY	Baja Probabilidad
AC	1,405.27	FLORESTA ESTADUAL DO MOGNO	Baja Probabilidad
AC	10.85	PA SÃO DOMINGOS	Baja Probabilidad
AC	95.02	PDS PORTO LUIZ I	Baja Probabilidad
AC	50.47	PDS NOVA BAIXA VERDE	Baja Probabilidad
AC	5.19	PA JOÃO ADEMIR	Baja Probabilidad
AC	47.13	PA BAIXA VERDE	Baja Probabilidad
AC	20.70	PA PORTO ACRE	Baja Probabilidad
AC	253.62	PA FIGUEIRA	Baja Probabilidad
AC	51.88	PA TRACUÁ	Baja Probabilidad
AC	13.39	PA COLIBRI	Baja Probabilidad
AC	91.94	PAE CANARY	Baja Probabilidad
AC	49.44	PA NARCISO ASSUNÇÃO	Baja Probabilidad
AC	82.10	PAE BARREIRO	Baja Probabilidad
AC	21.69	PA ALBERTO SANTIAGO	Baja Probabilidad
AC	31.48	PDS NOVA ESPERANÇA	Baja Probabilidad
AC	78.60	PA ORIENTE	Baja Probabilidad
AC	2.23	PCA CASULO GERALDO MESQUITA	Baja Probabilidad
AC	296.82	PAF HAVAÍ	Baja Probabilidad
AC	436.36	PAE REMANSO	Baja Probabilidad
AC	78.62	PAE PORTO RICO	Baja Probabilidad
AC	25.02	PA AGRO JURUA	Baja Probabilidad

AC	42.27	PA PAVÃO	Baja Probabilidad
AC	41.23	PA BOA ÁGUA	Baja Probabilidad
AC	19.24	PDS POLO RECANTO DO EQUADOR	Baja Probabilidad
AC	17.50	PA LIMEIRA	Baja Probabilidad
AC	17.59	PA PORFIRIO PONCIANO	Baja Probabilidad
AC	8.49	PA IUCATAN	Baja Probabilidad
AC	28.34	PA TREZE DE MAIO	Baja Probabilidad
AC	243.35	PAE PORTO DIAS	Baja Probabilidad
AC	37.58	PA ZAQUEU MACHADO	Baja Probabilidad
AC	88.06	PA ITAMARATY	Baja Probabilidad
AC	2.05	PE POLO LEITEIRO DE PORTO ACRE	Baja Probabilidad
AC	2,128.13	FLORESTA ESTADUAL DO RIO GREGÓRIO	Baja Probabilidad
AC	24.19	PA ANTONIO DE HOLANDA	Baja Probabilidad
AC	2.34	PE POLO AGROFLORESTAL FEIJÓ	Baja Probabilidad
AC	60.91	PA BANDEIRANTE	Baja Probabilidad
AC	50.11	PA MIRITIZAL	Baja Probabilidad
AC	152.67	PDS NATAL	Baja Probabilidad
AC	10.64	PA PRINCEZA	Baja Probabilidad
AC	2.31	PE POLO AGROF XAPURI II	Baja Probabilidad
AC	91.60	PA PORTO ALONSO	Baja Probabilidad
AC	53.94	PA BENFICA	Baja Probabilidad
AC	62.18	PA ESPINHARA - II	Baja Probabilidad
AC	19.74	PA PORTO LUIZ II	Baja Probabilidad
AC	63.93	PA PEDRO FIRMINO	Baja Probabilidad
AC	245.62	PA BERLIM RECREIO	Baja Probabilidad
AC	109.07	PDS CROA	Baja Probabilidad
AC	508.96	PDS SÃO SALVADOR	Baja Probabilidad
AC	18.40	PA AMENA	Baja Probabilidad

AC	2,315.65	FLORESTA NACIONAL DE SANTA ROSA DO PURUS	Baja Probabilidad
AC	1.30	PE POLO AGROF EPITACIOLÂNDIA	Baja Probabilidad
AC	3.01	PE POLO AGROF WILSON PINHEIRO	Baja Probabilidad
AC	211.48	FLORESTA NACIONAL DO SÃO FRANCISCO	Baja Probabilidad
AC	19.14	PA UIRAPURU	Baja Probabilidad
AC	24.04	PDS SETE LAGOAS	Baja Probabilidad
AC	19.47	PDS GERALDO FERNANDES	Baja Probabilidad
AC	14.63	PA NOVA CINTRA	Baja Probabilidad
AC	4.76	PA CASTELO	Baja Probabilidad
AC	177.70	PA SÃO JOÃO DO BALANCEIO	Baja Probabilidad
AC	90.18	PAF RECANTO	Baja Probabilidad
AC	12.32	PA VITÓRIA	Baja Probabilidad
AC	213.14	PAF VALENCIA	Baja Probabilidad
AC	3.20	PE POLO AGROF CRUZEIRO DO SUL	Baja Probabilidad
AC	39.24	PA JOÃO BATISTA	Baja Probabilidad
AC	22.80	PA URUBURETAMA	Baja Probabilidad
AC	152.44	PA SANTO ANTONIO DO PEIXOTO	Baja Probabilidad
AC	95.31	PA TAQUARI	Baja Probabilidad
AC	3.76	PE POLO AGROF MÂNCIO LIMA	Baja Probabilidad
AC	10.01	PA FORTALEZA	Baja Probabilidad
AC	13.66	PDS POLO PIRÃ-DE-RÃ	Baja Probabilidad
AC	63.90	PDS FLORESTA	Baja Probabilidad
AC	3.20	PE POLO AGROF DOM MOACIR	Baja Probabilidad
AC	84.01	PAE MUNDURUCUS	Baja Probabilidad
AC	264.85	PA LIBERDADE	Baja Probabilidad
AC	76.88	PA ALCOBRÁS	Baja Probabilidad
AL	0.70	PA AMOLAR I	Atención
AL	6.72	PA LIMÃO	Atención

AL	10.80	PA SEBASTIÃO GOMES	Atención
AL	3.89	PA CAMAÇARI	Atención
AL	9.68	PA SÃO FRUTUOSO	Atención
AL	9.96	PA SANTA CRUZ DO RIACHÃO	Atención
AL	7.53	PA LOANGO	Atención
AL	8.86	PA NOVO HORIZONTE/PONTE DOS DIAS	Atención
AL	2.68	PA SANTA LUZIA	Atención
AL	2.82	PA GUANABARA	Atención
AL	3.88	PA LAGOA COMPRIDA	Atención
AL	5.59	PA BOA FÉ	Atención
AL	3.91	PA IRMÃ DOROTY STANG/LUCENA	Atención
AL	7.34	PA AMOR/AMOR OU PIEDADE	Atención
AL	4.72	PA LAGOA DA CACHOEIRA	Atención
AL	6.83	PA SILVIO VIANA	Atención
AL	5.54	PA RIACHÃO	Atención
AL	3.24	PA DOM HÉLDER CÂMARA	Atención
AL	6.17	PA SANTA LUZIA DO RIACHÃO	Observación
AL	1.62	PA DUAS BARRAS II	Observación
AL	5.87	PA PEDRA TALHADA	Observación
AL	14.12	PA MARCAÇÃO	Observación
AL	21.56	PA BELO HORIZONTE	Observación
		RESERVA EXTRATIVISTA MARINHA DA LAGOA	
AL	102.66	DO JEQUIÁ	Observación
AL	9.83	PA CACHOEIRA POÇO DE PEDRAS	Observación
AL	5.06	PA ÁGUA FRIA	Observación
AL	5.16	PA BOM CONSELHO	Observación
AL	5.27	PA CATUCÁ	Observación
AL	8.90	PA ZUMBÍ DOS PALMARES	Observación
AL	4.65	PA PAU AMARELO	Observación

AL	8.24	PA NOVA VIDA/POÇO DE ANTAS	Observación
AL	9.81	PA OURICURI II	Observación
AL	14.60	PA SANTA MARIA	Observación
AL	43.90	PA RENDEIRA	Observación
AL	4.12	PA FLORESTAN FERNANDES	Observación
AL	19.07	PA OLHO DÁGUA	Observación
AL	5.41	PA PINDOBA II	Observación
AL	8.75	PA LAGO AZUL/NOVA REFORMA	Observación
AL	3.50	PA FLOR DO BOSQUE	Observación
AL	0.75	PA ALGODÃO	Baja Probabilidad
AL	11.86	PA JUSSARA E LARANJEIRAS	Baja Probabilidad
AL	3.32	PA NOVA PAZ	Baja Probabilidad
AL	8.17	PA DOURADA	Baja Probabilidad
AL	4.44	PA ROSELÍ NUNES	Baja Probabilidad
AL	7.88	PA MELLOS	Baja Probabilidad
AL	0.66	PA SETE COQUEIROS	Baja Probabilidad
AL	3.35	PA MANIVAS ROMUALDO	Baja Probabilidad
AL	8.50	PA FIDEL CASTRO/PIMENTAS	Baja Probabilidad
AL	6.77	PA DUAS BARRAS I	Baja Probabilidad
AL	4.95	PA LAGOA DAS PEDRAS	Baja Probabilidad
AL	1.84	PA JACOBINA I	Baja Probabilidad
AL	11.20	PA BOM JESUS/TALHADO	Baja Probabilidad
AL	3.12	PA JACOBINA V	Baja Probabilidad
AL	1.11	PA BRIOSO/CABOCÓ	Baja Probabilidad
AL	5.34	PA RIACHÃO	Baja Probabilidad
AL	1.06	PA VILA SAO PEDRO	Baja Probabilidad
AL	2.08	PA JACOBINA IV	Baja Probabilidad
AL	4.13	PA FLEIXEIRAS	Baja Probabilidad
AL	4.63	PA COBRA	Baja Probabilidad

AL	5.66	PA SÍTIO NOVO	Baja Probabilidad
AL	1.94	PA IPÊ AMARELO	Baja Probabilidad
AL	9.60	PA PEDRA CRISTALINA/PEDRA GRANDE	Baja Probabilidad
AL	2.93	PA CABECEIRA DE PACAVIRA	Baja Probabilidad
AL	2.08	PA BRASILEIRO	Baja Probabilidad
		PA SÃO JOSÉ DOS MILAGRES/SÃO JOSÉ DO	
AL	3.14	CAPRICHÓ	Baja Probabilidad
AL	12.30	PA SÃO LUIZ	Baja Probabilidad
AL	5.61	PA CHICO MENDES/BEBIDAS	Baja Probabilidad
AL	0.60	PA SÃO JOÃO DO BOM CONSELHO II	Baja Probabilidad
AL	3.88	PA XINGOZINHO	Baja Probabilidad
AL	7.19	PA PACAS	Baja Probabilidad
AL	14.38	PA TODOS OS SANTOS/CHUPETE	Baja Probabilidad
AL	14.10	PA PARANÁ	Baja Probabilidad
AL	25.79	PA SANTA MARIA II	Baja Probabilidad
AL	5.60	PA FLOR DO MUNDAÚ	Baja Probabilidad
		PA GENIVALDO MOURA II/SANTA LUZIA DO	
AL	2.46	RIACHÃO e DOM BOSCO	Baja Probabilidad
AL	6.35	PA NOVA ESPERANÇA	Baja Probabilidad
AL	2.33	PA ESPÍRITO SANTO	Baja Probabilidad
AL	2.11	PA JACOBINA II	Baja Probabilidad
AL	3.86	PA CANAFISTULA	Baja Probabilidad
AL	0.16	PCA CAMINHO DAS FLORES	Baja Probabilidad
AL	2.62	PA TRIUNFO	Baja Probabilidad
AL	4.00	PA SÃO PEDRO II	Baja Probabilidad
AL	5.32	PA COSTA	Baja Probabilidad
AL	0.56	PA SONHO MEU/POSTO AGROPECUÁRIO	Baja Probabilidad
AL	6.17	PA CAVACO	Baja Probabilidad
AL	2.91	PA OURICURI	Baja Probabilidad

AL	1.24	PA COBRAS/VITÓRIA DA CONQUISTA	Baja Probabilidad
AL	1.94	PA COBRA II	Baja Probabilidad
AL	4.99	PA JOÃO PEDRO TEIXEIRA/PARARIZ	Baja Probabilidad
AL	5.74	PA JAPÃO I	Baja Probabilidad
AL	0.82	PA VIDA PARA CRISTO/PROVISÃO	Baja Probabilidad
AL	0.44	PA NAVIO	Baja Probabilidad
AL	4.35	PA BOA UNIÃO	Baja Probabilidad
AL	1.21	PA PADRE EMÍLIO APRIL/GORDO	Baja Probabilidad
AL	5.15	PA PRIMAVERA	Baja Probabilidad
AL	4.24	PA SALGADINHO	Baja Probabilidad
AL	0.39	PA PADRE CÍCERO/BOQUEIRÃO/SANTA TEREZA/BELA VISTA/BELA VISTA I	Baja Probabilidad
AL	4.21	PA QUINTA DA SERRA	Baja Probabilidad
AL	1.70	PA SANTA FÉ II	Baja Probabilidad
AL	0.73	PA MERÊNCIO	Baja Probabilidad
AL	1.85	PA JAPAOII	Baja Probabilidad
AL	2.83	PA RIACHO GRANDE E QUIXABA	Baja Probabilidad
AL	5.46	PA CALDEIRÕES	Baja Probabilidad
AL	6.20	PA VALE DO SURUBIM	Baja Probabilidad
AL	0.64	PA AMOLAR II	Baja Probabilidad
AL	3.43	PA PADRE CÍCERO	Baja Probabilidad
AL	0.48	PA SÃO JOÃO DO BOM CONSELHO I	Baja Probabilidad
AL	5.77	PA SAMAMBAIA	Baja Probabilidad
AL	5.41	PA SANTA FÉ	Baja Probabilidad
AL	3.16	PA SANTA ISABEL	Baja Probabilidad
AL	2.95	PA DOIS IRMÃOS	Baja Probabilidad
AL	0.94	PA OURICURI III	Baja Probabilidad
AL	9.87	PA DELMIRO GOUVEIA	Baja Probabilidad
AL	7.13	PA SERRA PRETA	Baja Probabilidad

AL	2.51	PA JUREMA	Baja Probabilidad
AL	5.70	PA PARAÍSO AGRÍCOLA	Baja Probabilidad
AL	1.51	PA 25 DE MARÇO/FAZENDA DE CRIAÇÃO	Baja Probabilidad
AL	15.67	PA NOVA ESPERANÇA II	Baja Probabilidad
AL	1.94	PA PARAÍSO	Baja Probabilidad
AL	1.02	PCA MALHADA VERMELHA	Baja Probabilidad
AL	3.00	PA SERROTE AROEIRAS	Baja Probabilidad
		PA CHE GUEVARA/RIBEIRA I E II E SANTO	
AL	1.91	ANTÔNIO	Baja Probabilidad
AL	10.29	PA BEZERROS	Baja Probabilidad
AL	1.96	PA VARESE	Baja Probabilidad
AL	8.31	PA NOVO GOSTO	Baja Probabilidad
AL	2.07	PA JACOBINA III	Baja Probabilidad
AM	4,735.54	PAE PURUS	Alerta
AM	1,205.49	PAE CABALIANA II	Alerta
AM	1,470.68	RESEX AUATI/PARANÁ - CONV IBAMA/INCRA	Alerta
AM	5,804.12	RDS DO JUMA	Atención
AM	94.37	PDS MANDIOCA	Atención
AM	6,670.34	PA RIO JUMA	Atención
AM	1,716.39	PAE CURUPIRA	Atención
AM	115.33	PDS AXINIM	Atención
AM	68.51	PA MANAQUIRI II - GLEBA 07	Atención
AM	1,234.65	PAE MARIPITI	Atención
AM	151.11	PA CANOAS	Atención
AM	12,176.30	FLONA DO PAU ROSA	Atención
AM	733.31	PAE TROCANÃ	Atención
AM	142.52	PDS NOVO REMANSO	Atención
AM	2,225.34	PAE ANTIMARY	Atención
AM	22,210.79	RDS AMANÃ	Atención



AM	1,115.57	PA MONTE	Atención
AM	4,232.05	RDS DO UATUMÃ	Atención
AM	643.98	PAE BELA VISTA II	Atención
AM	1,029.80	RDS RIO NEGRO	Atención
AM	1,354.47	PAE CANAÃ	Atención
AM	2,123.25	RESEX CATUÁ IPIXUNA	Atención
AM	8,649.66	FLONA - FLORESTA NACIONAL/TEFÉ	Atención
AM	57.86	PDS AMATARÍ	Atención
AM	846.99	PA VILA AMAZÔNIA	Atención
AM	237.62	PA UATUMÃ	Atención
AM	349.42	PA MATUPI	Observación
AM	2,874.44	PAE ABACAXIS II	Observación
AM	22.16	PA AQUIDABAN	Observación
AM	33.95	PA PIABA	Observación
AM	2,755.19	RESEX - RIO JUTAÍ	Observación
AM	949.55	PAE CABALIANA I	Observación
AM	868.16	PAE CASTANHO	Observación
AM	48.30	PA NAZARÉ	Observación
AM	558.17	PAE VILA ALTEROSA DO JUI	Observación
AM	53.22	PA CAVIANA	Observación
AM	98.15	PA UMARI	Observación
AM	35.64	PA PANELÃO	Observación
AM	69.73	PDS LAGO DO MIRA	Observación
AM	273.74	PAE ANUMAÃ	Observación
AM	192.05	PA SÃO FRANCISCO	Observación
AM	53.75	PA PAQUEQUER	Observación
AM	45.15	PAE NOVO TEMPO ILHA DA PACIENCIA	Observación
AM	362.19	PAE NOVO JARDIM	Observación
AM	4,302.68	FLORESTA ESTADUAL DE MAUÉS	Observación

AM	207.13	PDS COSTA DA CONCEIÇÃO	Observación
AM	2,223.17	PA ACARI	Observación
AM	22.79	PA ENGENHO	Observación
AM	95.74	PA SAMPAIO	Observación
AM	95.08	PDS ITAUBAO	Observación
AM	7,007.87	PAE ARIPUANÃ-GUARIBA	Baja Probabilidad
AM	39.66	PAE TERRUÃ	Baja Probabilidad
AM	7,775.48	RESEX ITUXI	Baja Probabilidad
AM	31.25	PAE TERRUÃ	Baja Probabilidad
AM	44.09	PA PUXURIZAL	Baja Probabilidad
AM	713.93	PAE LAGO DO SÃO RAFAEL	Baja Probabilidad
AM	61.17	PAE TERRUÃ	Baja Probabilidad
AM	12.98	PA PURAQUEQUARA	Baja Probabilidad
AM	485.36	PAE JENIPAPOS	Baja Probabilidad
AM	429.36	PDS REALIDADE	Baja Probabilidad
AM	2.52	PAE NOVO TEMPO ILHA MURATU	Baja Probabilidad
AM	423.68	PDS SAMAUMA	Baja Probabilidad
AM	29.72	PA ALIANÇA	Baja Probabilidad
AM	1,082.93	PAE LAGO DO ACARÁ	Baja Probabilidad
AM	6,042.35	RESEX MÉDIO PURUS	Baja Probabilidad
AM	412.93	PAE URUAPIARA	Baja Probabilidad
AM	3,687.69	FLONA - FLORESTA NACIONAL MAPIÁ INAUINI	Baja Probabilidad
AM	13.62	PA ÁGUA BRANCA	Baja Probabilidad
AM	6,200.18	RDS UACARI	Baja Probabilidad
AM	4.46	PAE TERRUÃ	Baja Probabilidad
AM	2,139.51	RDS AMAPÁ	Baja Probabilidad
AM	87.04	PAM IPIXUNA	Baja Probabilidad
AM	530.42	PAE INAJÁ	Baja Probabilidad
AM	8,814.12	FLOE TAPAUA	Baja Probabilidad

AM	40.67	PA MANAQUIRI I - GLEBA 06	Baja Probabilidad
AM	37.67	PDS RIO TACANA	Baja Probabilidad
AM	2,796.35	RDS RIO MADEIRA	Baja Probabilidad
AM	282.68	PA RIO PARDO	Baja Probabilidad
AM	1,389.27	PAE PIRANHA	Baja Probabilidad
AM	83.70	PAE TERRUÃ	Baja Probabilidad
AM	3.30	PDS NOVA ESPERANÇA	Baja Probabilidad
AM	105.00	PA PACIÁ	Baja Probabilidad
AM	43.68	PDS LAGO DO TUCUNARÉ	Baja Probabilidad
AM	72.85	PAE TERRUÃ	Baja Probabilidad
AM	274.41	PA IPORA	Baja Probabilidad
AM	269.22	PAE FORTALEZA	Baja Probabilidad
AM	38.59	PDS COSTA DO IRANDUBA	Baja Probabilidad
AM	480.07	PAF RIO IÇÁ	Baja Probabilidad
AM	219.16	PA BERURI	Baja Probabilidad
AM	41.44	PA SANTO ANTÔNIO	Baja Probabilidad
AM	1,200.03	PDS CUIEIRAS/ANAVILHANAS	Baja Probabilidad
AM	194.24	PAE NOVO ORIENTE	Baja Probabilidad
AM	1,563.61	PAE SÃO BENEDITO	Baja Probabilidad
AM	612.62	RDS URARIÁ	Baja Probabilidad
AM	69.18	PDS GEDEÃO	Baja Probabilidad
AM	295.94	PAE FLORESTA DO IPIXUNA	Baja Probabilidad
AM	110.00	PAE ILHA DO ARAMAÇA	Baja Probabilidad
AM	27.40	PAE FLORA AGRÍCOLA	Baja Probabilidad
AM	2,021.02	PAE SÃO JOAQUIM	Baja Probabilidad
AM	2,561.28	FLONA - FLORESTA NACIONAL DO PURUS	Baja Probabilidad
AM	48.24	PAE SANTA FÉ	Baja Probabilidad
AM	121.25	PA CRAJARI	Baja Probabilidad
AM	79.86	PAE MATUPIRI	Baja Probabilidad

AM	4,668.37	RESEX DO RIO GREGORIO	Baja Probabilidad
AM	47.25	PA ESPIGÃO DO ARARA	Baja Probabilidad
AM	217.94	PAE SANTO ANTÔNIO MOURÃO	Baja Probabilidad
AM	73.60	PAE TERRA FIRME	Baja Probabilidad
AM	481.52	PDS MORENA	Baja Probabilidad
AM	28.58	PAE ILHA DO PARANÁ DE PARINTINS	Baja Probabilidad
AM	6,856.72	PAE ABACAXIS	Baja Probabilidad
AM	4,702.62	FLONA - FLORESTA NACIONAL DE HUMAITÁ	Baja Probabilidad
AM	68.55	PA BÓIA	Baja Probabilidad
AM	24,295.29	RDS CUJUBIM	Baja Probabilidad
AM	1,828.43	RESEX BAIXO JURUÁ - CONV IBAMA/INCRA	Baja Probabilidad
AM	8.68	PAE ILHA DO BAIXIO	Baja Probabilidad
AM	4,424.79	PAE TUPANA IGAPÓ AÇU II	Baja Probabilidad
AM	227.12	RDS CANUMÃ	Baja Probabilidad
AM	384.86	PAE BAETAS	Baja Probabilidad
AM	976.31	PAE TERRUÃ	Baja Probabilidad
AM	1,185.76	RESEX ARAPIXI	Baja Probabilidad
AM	911.89	PAE BOTOS	Baja Probabilidad
AM	7,050.03	RDS PIAGAÇU PURUS	Baja Probabilidad
AM	13,198.64	RDS MAMIRAUÁ	Baja Probabilidad
AM	2,860.69	FLONA BALATA TUFARÍ	Baja Probabilidad
AM	4,212.22	RDS IGAPO ACU	Baja Probabilidad
AM	85.54	PAE TERRUÃ	Baja Probabilidad
AM	87.51	PAE GUARANÍ	Baja Probabilidad
AM	30.09	ASSENTAMENTO CASULO - PCA SÃO PAULO DE OLIVENÇA	Baja Probabilidad
AM	8,408.58	RESEX RIO UNINI	Baja Probabilidad
AM	1,390.93	PAE TUPANA IGAPÓ-AÇU I	Baja Probabilidad
AM	3,040.69	RESEX DO LAGO DO CAPANÃ GRANDE	Baja Probabilidad

AM	680.06	PDS PRIMAVERA	Baja Probabilidad
AM	1,921.52	RESEX CANUTAMA	Baja Probabilidad
AM	1.75	PAE NOVO TEMPO ILHA MARIA ANTONIA	Baja Probabilidad
AM	361.13	PAE SANTA MARIA AUXILIADORA	Baja Probabilidad
AM	28.98	PAE TERRUÃ	Baja Probabilidad
AM	2,498.23	RESEX - MÉDIO JURUÁ CONV IBAMA/INCRA	Baja Probabilidad
AM	36.51	PDS COSTA DO CALDEIRÃO	Baja Probabilidad
AM	45.22	PA URUMUTUM	Baja Probabilidad
AM	44.62	PA RIOZINHO	Baja Probabilidad
AM	5.34	PAE NOVO TEMPO ILHA JACURUTU	Baja Probabilidad
AM	193.81	PDS RAINHA	Baja Probabilidad
AM	133.04	PAE RIO AÇUÃ	Baja Probabilidad
AM	98.37	PAE ONÇAS	Baja Probabilidad
AM	220.08	PA JOANA D ARC I	Baja Probabilidad
AM	1,505.87	FLOE CANUTAMA	Baja Probabilidad
AM	27.43	PDS BATATA	Baja Probabilidad
AM	15.51	PA NOVA RESIDÊNCIA	Baja Probabilidad
AP	136.46	PA ITAUBAL	Alerta
AP	326.90	PA MUNGUBA	Atención
AP	187.23	PA MANOEL JACINTO	Atención
AP	374.82	PAE AGRO-EXTRATIVISTA ANAUERAPUCU	Atención
AP	424.17	PA MATÃO DO PIAÇACA	Atención
AP	5,025.35	RESERVA EXTRATIVISTA DO RIO CAJARI	Atención
AP	5,586.57	PA AGRO-EXTRATIVISTA MARACÁ	Atención
AP	419.97	PA PERIMETRAL	Atención
AP	402.38	PA PEDRA BRANCA	Atención
AP	229.74	PA NOVA CANAÃ	Atención
AP	56.14	PA FERREIRINHA	Observación
AP	249.67	PA PANCADA DO CAMAIPÍ	Observación

AP	271.11	PA NOVA COLINA	Observación
AP	61.42	PA CORRE ÁGUA	Observación
AP	240.60	PA SERRA DO NAVIO	Observación
AP	113.86	PA GOVERNADOR JANARY	Observación
AP	37.37	PAE CARAPANATUBA	Observación
AP	43.36	PA PIQUIA DO AMAPÁ	Observación
AP	76.79	PA PIQUIAZAL	Observación
AP	8.60	PA RAIMUNDO OSMAR RIBEIRO	Observación
AP	104.11	PA CUJUBIM	Observación
AP	28.53	PAE IPIXUNA MIRANDA	Observación
AP	401.34	PA BOM JESUS	Observación
AP	648.72	PA CEDRO	Observación
AP	393.18	PA/ CARNOT	Observación
AP	287.87	PA VILA VELHA DO CASSIPORÉ	Baja Probabilidad
AP	64.45	PA CRUZEIRO	Baja Probabilidad
AP	3.60	PROJETO DE ASSENTAMENTO AGROEXTRATIVISTA JACITARA	Baja Probabilidad
AP	274.07	PA LOURENÇO	Baja Probabilidad
AP	10.66	PAE NOSSA SENHORA DA CONCEIÇÃO	Baja Probabilidad
AP	23.10	PA SÃO BENEDITO DO APOREMA	Baja Probabilidad
AP	14.05	PROJETO DE ASSENTAMENTO AGROEXTRATIVISTA CAPOEIRA DO REI	Baja Probabilidad
AP	7.16	PAE IGARAPE NOVO	Baja Probabilidad
AP	7.46	PA SANTO ANTÔNIO DA PEDREIRA	Baja Probabilidad
AP	97.40	PA NOVA VIDA	Baja Probabilidad
AP	17.49	PA IGARAPÉ GRANDE	Baja Probabilidad
BA	50.62	PA REUNIDAS ROSA DO PRADO	Alerta Máxima
BA	37.19	PA ROMPE GIBAO	Alerta
BA	71.62	PA JACARANDÁ	Alerta

BA	26.74	PA NOVA CANAÃ	Alerta
BA	529.77	PA ANGICAL I	Alerta
BA	137.10	PA RIO DE ONDAS	Alerta
BA	306.89	PA RIACHO DOS PORCOS	Alerta
BA	42.53	PA FAZ CUMURUXATIBA	Alerta
BA	259.64	PA FAZ PORTO BONITO	Alerta
BA	124.29	PA ANDARAI I	Atención
BA	42.02	PA BARRO VERMELHO/CANUDOS	Atención
BA	67.00	PA RIO GRANDE II	Atención
BA	19.36	PA RIACHO DAS OSTRAS	Atención
BA	208.78	PA FAZ ITACUTIARA	Atención
BA	36.53	PA BAIXAO	Atención
BA	9.80	PA SANTA SOFIA	Atención
BA	97.82	PA BEIRA RIO	Atención
BA	395.68	PA RESSUREIÇÃO	Atención
BA	36.98	PA MARAVILHA	Atención
BA	78.74	PA SÃO FRANCISCO DE ASSIS	Atención
BA	24.52	PA CARLOTA	Atención
BA	14.96	PA FAZ NOVA DELY	Atención
BA	27.74	PA NOVO HORIZONTE	Atención
BA	75.40	PA FAZENDA VALE DO BOQUEIRÃO	Atención
BA	20.50	PA SÃO FELIPE	Atención
BA	22.91	PA RIACHO DOS CAVALOS	Atención
BA	16.38	PA FABIO HENRIQUE	Atención
BA	113.84	PA BEIRA RIO	Atención
BA	46.00	PA POÇO LONGE	Atención
BA	30.11	PA UNIAO DA CHAPADA	Atención
BA	10.06	PA RUBIM I E RUBIM II	Atención
BA	18.06	PA CONJUNTO BAIXAO	Atención

BA	67.31	PA MOCAMBO	Atención
BA	25.74	PA SANTO APOLÔNIO/GROTÃO	Atención
BA	27.58	PA FAZENDA CONJUNTO RANCHO NEVADA	Atención
BA	180.93	PA BOA SORTE UNA	Atención
BA	76.26	PA PONTA D ÁGUA	Atención
BA	19.34	PA BOQUEIRAO	Atención
BA	12.26	PA NOSSA SENHORA DE FATIMA	Atención
BA	1.49	PA UNIÃO/IBC	Atención
BA	72.04	PA QUILOMBOLA BARRO VERMELHO	Atención
BA	109.17	PA FAZ REUNIDAS PAI JOÃO	Atención
BA	44.44	PA SÃO DIOGO	Atención
BA	3.21	PA CUMBE	Atención
BA	70.13	PA CAMPO ALEGRE	Atención
BA	29.60	PA MANGAL I	Atención
BA	33.50	PA SERRA BRANCA	Atención
BA	40.30	PA SERRA AZUL	Atención
BA	154.66	PA CACHÁ	Atención
BA	45.02	PA VALE DO IUIU	Atención
BA	19.30	PA GALILEIA	Atención
BA	45.61	PA MORENO	Atención
BA	26.04	PA CAATINGA DE N S DA CONCEIÇÃO	Atención
BA	18.93	PA ANTÔNIO CONSELHEIRO	Atención
BA	48.76	PA LAGOA DA ONÇA	Atención
BA	19.51	PA TINGUI GONCALVES E DESENVOLVIMENTO	Atención
BA	261.66	PA VALE VERDE	Atención
BA	255.69	PA FEIRINHA/MARREQUEIRO	Atención
BA	3.60	PA PARAGUAÇUZINHO	Atención
BA	39.34	PA MANOEL DIAS	Observación
BA	10.85	PA NASCENCA E CONQUISTA	Observación



BA	46.82	PA FAZENDA SERRA GRANDE	Observación
BA	27.69	PA REUNIDAS JOSÉ ROSA	Observación
BA	61.78	PA CANABRAVA	Observación
BA	14.90	PA SÃO FRANCISCO Nº 05	Observación
BA	16.08	PA EUGENIO LYRA	Observación
BA	10.51	PA ANTONIO CONSELHEIRO	Observación
BA	2.93	PA CEDRO III	Observación
BA	3.97	PA ASSU DA CAPIVARA	Observación
BA	97.34	PA NOVA ESPLANADA CAPEFE	Observación
BA	19.54	PA NOSSA SENHORA AUXILIADORA	Observación
BA	24.67	PA PEDRA BRANCA	Observación
BA	2.13	PA SÃO FRANCISCO DE CATU	Observación
BA	247.63	PA RESERVA OESTE	Observación
BA	204.93	PA EXTRATIVISTA SÃO FRANCISCO	Observación
BA	7.09	PA SOSSEGO I	Observación
BA	52.51	PA FERRADURA	Observación
BA	131.25	PA ANTÔNIO CONSELHEIRO II	Observación
BA	77.19	PA RIO BRANCO	Observación
BA	31.15	PA FAZ REUNIDAS FS	Observación
BA	34.57	PA ALDEIA	Observación
BA	17.53	PA CHE GUEVARA	Observación
BA	20.68	PA PAU PEBA	Observación
BA	63.95	PA UTINGA	Observación
BA	39.04	PA REUNIDAS VAZANTE	Observación
BA	5.22	PA ETEVALDO BARRETO PELÉ	Observación
BA	29.44	PA CENTRAL	Observación
BA	13.96	PA ANA ROSA	Observación
BA	7.84	PA SANTO ANTÔNIO	Observación
BA	10.56	PA CONJUNTO VILA ISABEL	Observación

BA	23.38	PA ALIANÇA	Observación
BA	17.66	PA FAZ CAJUEIRO	Observación
BA	66.72	PA PONTA DAGUA	Observación
BA	41.79	PA ROSELY NUNES	Observación
BA	82.26	PA MANGAL II	Observación
BA	5.70	PA LUIZ NUNES	Observación
BA	12.35	PA QUIJINGUE	Observación
BA	5.65	PA NANCY	Observación
BA	23.20	PA LAGOA DE ITAPARICA	Observación
BA	108.85	PA SENHOR DO BONFIM	Observación
BA	465.84	PA PICADA	Observación
BA	36.28	PA FAZ CAJUEIRO II	Observación
BA	43.11	PA FAZENDA REUNIDAS ESPLANADA	Observación
BA	4.66	PA CHICO MENDES	Observación
BA	39.12	PA SANTA CRUZ E BOM JESUS	Observación
BA	90.76	PA PRIMAVERA CAPEFE	Observación
BA	28.28	PA REUNIDAS CORUMBAU	Observación
BA	53.93	PA CSB	Observación
BA	156.51	PA TERRA PROMETIDA	Observación
BA	5.95	PA VIROTE	Observación
BA	12.22	PA SERTAO BONITO	Observación
BA	11.03	PA BOA SORTE/RECREIO	Observación
BA	9.33	PA JOSENEI	Observación
BA	10.45	PA JIBOIA	Observación
BA	46.72	PA BEIRA RIO SENTO SÉ	Observación
BA	16.07	PA SÃO JOAQUIM	Observación
BA	18.43	PA FAZ POÇO	Observación
BA	19.47	PA BONITO DAS UMBURANAS	Observación
BA	15.30	PA PUXIM/SARAMPO	Observación

BA	51.57	PA SANTA CLARA	Observación
BA	43.30	PA VALE DA CALIFÓRNIA	Observación
BA	113.74	PA PAI JOÃO FOAGRO	Observación
BA	24.87	PA FAZ REUNIDAS BOA VISTA E OUTRAS	Observación
		PA GERAIS SALINAS/CAATINGA DE N SRA	
BA	13.84	CONCEICAO	Observación
BA	4.36	PA RECORDAÇÃO	Observación
BA	18.56	PA POTIGUAR	Observación
BA	10.88	PA FAZ FORTALEZA	Baja Probabilidad
BA	8.20	PA FAZ BOQUEIRAO	Baja Probabilidad
BA	0.48	PA PRIMAVERA	Baja Probabilidad
BA	20.46	PA CONQUISTA DO RIO PARDO	Baja Probabilidad
BA	3.36	PA ANTONIO CONSELHEIRO III	Baja Probabilidad
BA	15.00	PA CIPÓ	Baja Probabilidad
BA	5.78	PA FAZ QUEIMADAS	Baja Probabilidad
BA	5.98	PA QUILOMBO LAGOAO	Baja Probabilidad
BA	7.91	PA MARAMBAIA	Baja Probabilidad
BA	25.29	PA VILA NOVA	Baja Probabilidad
BA	12.34	PA SANTANA	Baja Probabilidad
BA	3.00	PA ESTANCIA SANTA CRUZ	Baja Probabilidad
BA	6.76	PA GAMELEIRA	Baja Probabilidad
BA	24.19	PA SÃO CAETANO II	Baja Probabilidad
BA	47.44	PA SANTA LUZIA	Baja Probabilidad
BA	11.98	PA EUROPA	Baja Probabilidad
BA	3.22	PA GUANABARA	Baja Probabilidad
BA	21.39	PA FAZENDA POLINÉSIA	Baja Probabilidad
BA	3.52	PA ARARUNA	Baja Probabilidad
BA	3.82	PA JOÃO EPIFÂNIO	Baja Probabilidad
BA	13.69	PA PROJ ESP QUILOMBOLA RUMO AO RIO	Baja Probabilidad

BA	9.27	PA MACACO SÊCO	Baja Probabilidad
BA	5.48	PA LORETA VALADARES	Baja Probabilidad
BA	56.36	PA BANGUÊ	Baja Probabilidad
BA	45.54	PA VALE DO ITAPICURU	Baja Probabilidad
BA	28.06	PA SÃO MIGUEL	Baja Probabilidad
BA	9.75	PA 17 DE ABRIL	Baja Probabilidad
BA	13.10	PA SANTA MARIA	Baja Probabilidad
BA	27.89	PA CONTENDAS	Baja Probabilidad
BA	6.13	PA PINDORAMA	Baja Probabilidad
BA	22.52	PA PAULO FREIRE	Baja Probabilidad
BA	49.84	PA NOVA TERRA	Baja Probabilidad
BA	8.01	PA SANTA VIRGINIA	Baja Probabilidad
BA	9.73	PA LAJEDO BONITO	Baja Probabilidad
BA	8.93	PA COROA VERDE	Baja Probabilidad
BA	8.10	PA NOVA YPIRANGA	Baja Probabilidad
BA	44.98	PA CAIMÃ	Baja Probabilidad
BA	5.87	PA CONJUNTO LARANJEIRA	Baja Probabilidad
BA	20.57	PA SENHOR DO BONFIM	Baja Probabilidad
BA	2.45	PA FÁBIO HENRIQUE CERQUEIRA	Baja Probabilidad
BA	10.92	PA ANICE	Baja Probabilidad
BA	14.54	PA SANTA VIRGINIA	Baja Probabilidad
BA	8.62	PA TERRA VISTA	Baja Probabilidad
BA	9.13	PA SANTA FÉ	Baja Probabilidad
BA	15.22	PA RESISTENTE	Baja Probabilidad
BA	12.35	PA MOCAMBO/BONFIM	Baja Probabilidad
BA	15.39	PA BRASILANDIA	Baja Probabilidad
BA	29.66	PA REUNIDAS SANTA LUZIA E OUTRAS	Baja Probabilidad
BA	53.26	PA CARITA	Baja Probabilidad
BA	5.67	PA SÃO JORGE	Baja Probabilidad

BA	15.12	PA SANTA CRUZ DO OURO	Baja Probabilidad
BA	6.97	PA PEDRA BONITA	Baja Probabilidad
BA	133.29	PA MENINO JESUS	Baja Probabilidad
BA	94.42	PA GUIMARÃES	Baja Probabilidad
BA	49.29	PA DOM MATTHIAS	Baja Probabilidad
BA	4.96	PA NOVA GALICIA	Baja Probabilidad
BA	7.35	PA NOSSA SENHORA APARECIDA II	Baja Probabilidad
BA	7.05	PA CAMPO FORMOSO	Baja Probabilidad
BA	3.52	PA PAULO FREIRE	Baja Probabilidad
BA	9.15	PA ERNESTO CHEGUEVARA	Baja Probabilidad
BA	38.14	PA CASTELO	Baja Probabilidad
BA	3.92	PA ERNESTO CHE GUEVARA	Baja Probabilidad
BA	10.21	PA FAZENDA ESPERANCA	Baja Probabilidad
BA	32.56	PA CACIMBA DA TORRE GLEBA CENTRO OESTE	Baja Probabilidad
BA	3.57	PA LAMEIRO	Baja Probabilidad
BA	4.04	PA VITOROPOLIS	Baja Probabilidad
BA	32.18	PA MARRECA	Baja Probabilidad
BA	13.32	PA LAGOA DOURADA	Baja Probabilidad
BA	32.75	PA SERTÃO BONITO	Baja Probabilidad
BA	2.61	PA NOSSA SENHORA APARECIDA	Baja Probabilidad
BA	9.05	PA AMAZONAS	Baja Probabilidad
BA	2.69	PA ALAGOAS	Baja Probabilidad
BA	5.55	PA O DESCOBRIMENTO (RIO SUL)	Baja Probabilidad
BA	9.32	PA MUCUNAN	Baja Probabilidad
BA	7.00	PA FAZ GUAÍRA	Baja Probabilidad
BA	9.89	PA BOA VISTA DE ESPLANADA	Baja Probabilidad
BA	4.62	PA RANCHO DOS TEIXEIRAS	Baja Probabilidad
BA	11.12	PA TIJUÍPE	Baja Probabilidad
BA	10.08	PA MIRANTE	Baja Probabilidad

BA	15.14	PA FAZ BOM SUCESSO E OUTRAS	Baja Probabilidad
BA	3.85	PA TERRA DE SANTA CRUZ	Baja Probabilidad
BA	4.56	PA CANDELÁRIA	Baja Probabilidad
BA	39.90	PA 4045	Baja Probabilidad
BA	5.74	PA RIO ALIANÇA	Baja Probabilidad
BA	1.29	PA LAGE DO ARIRI	Baja Probabilidad
BA	3.19	PA ENTRE RIOS	Baja Probabilidad
BA	20.30	PA CONCEIÇÃO	Baja Probabilidad
BA	15.62	PA FAZ CALIFORNIA	Baja Probabilidad
BA	28.54	PA OASIS	Baja Probabilidad
BA	5.13	PA PIONEIRO	Baja Probabilidad
BA	12.69	PA SANTA MARIA	Baja Probabilidad
BA	12.53	PA BAIXA ALEGRE	Baja Probabilidad
BA	32.66	PA NOVA PALMARES	Baja Probabilidad
BA	8.27	PA ALTO BONITO	Baja Probabilidad
BA	5.50	PA SANTA CRUZ	Baja Probabilidad
BA	1.61	PA PAU BRASIL	Baja Probabilidad
BA	42.49	PA CACIMBA DA TORRE GLEBA SUL	Baja Probabilidad
BA	10.46	PDS REUNIDAS PAU BRASIL	Baja Probabilidad
BA	9.73	PA CACHOEIRA BONITA E CONCEIÇÃO	Baja Probabilidad
BA	43.61	PA CAMAMU	Baja Probabilidad
BA	12.96	PA FLORESTAN FERNANDES	Baja Probabilidad
BA	14.08	PA SÃO CAETANO	Baja Probabilidad
BA	8.37	PA CHICO MENDES II	Baja Probabilidad
BA	3.42	PA FAZENDA ROCHEDO E OUTRAS	Baja Probabilidad
BA	1.16	PA PODEROSA	Baja Probabilidad
BA	118.67	PA PAJEU	Baja Probabilidad
BA	10.19	PA LAGOA NOVA	Baja Probabilidad
BA	5.29	PA PINGA PINGA	Baja Probabilidad

BA	20.55	PA PEDRA VERMELHA	Baja Probabilidad
BA	143.22	PA POÇÃO	Baja Probabilidad
BA	5.86	PA SANTA LUZIA DO MARITÁ	Baja Probabilidad
BA	22.83	PA BARRA VERDE	Baja Probabilidad
BA	15.12	PA LAGOA CALDEIRÃO	Baja Probabilidad
BA	3.13	PA PÁTRIA LIVRE	Baja Probabilidad
BA	17.82	PA RANCHO ALEGRE	Baja Probabilidad
BA	3.19	PA SOLEDADE	Baja Probabilidad
BA	7.58	PA CONJUNTO SAO JOAO	Baja Probabilidad
BA	7.21	PA UNIÃO NOVA ESPERANÇA	Baja Probabilidad
BA	10.23	PA BELA VISTA/MOVELAR	Baja Probabilidad
BA	9.33	PA PORTEIRAS	Baja Probabilidad
BA	5.81	PA CASCATA	Baja Probabilidad
BA	7.57	PA TERRA NOVA	Baja Probabilidad
BA	19.05	PA MATA DO SOSSEGO	Baja Probabilidad
BA	56.64	PA NOVA ESPERANÇA	Baja Probabilidad
BA	20.47	PA KHAETA	Baja Probabilidad
BA	32.84	PA CACIMBA	Baja Probabilidad
BA	53.97	PA MARIA ZILDA	Baja Probabilidad
BA	6.65	PA SÃO MATEUS	Baja Probabilidad
BA	43.76	PA CACIMBA DA TORRE GLEBA NOROESTE	Baja Probabilidad
BA	16.91	PA ALAGOAS E PEDRA BRANCA	Baja Probabilidad
BA	3.22	PA PATALIM	Baja Probabilidad
BA	5.82	PA BELA FLOR	Baja Probabilidad
BA	13.57	PA IPAUATE	Baja Probabilidad
BA	13.85	PA NOVO SONHO	Baja Probabilidad
BA	12.77	PA IPIRANGA	Baja Probabilidad
BA	12.57	PA PEDRAO	Baja Probabilidad
BA	8.88	PA CONJUNTO CRUZEIRO DO SUL	Baja Probabilidad

BA	7.29	PA LIBERDADE	Baja Probabilidad
BA	27.25	PA AMARALINA	Baja Probabilidad
BA	20.55	PA MOÇAMBIQUE	Baja Probabilidad
BA	52.77	PA FAZ SANTANA	Baja Probabilidad
BA	26.00	PA SITIO DO MEIO	Baja Probabilidad
BA	39.09	PA TÁBUA SERRINHA	Baja Probabilidad
BA	8.49	PA ASSEMBLEIA	Baja Probabilidad
BA	11.63	PA BURUNDANGA	Baja Probabilidad
BA	6.50	PA MARIANA	Baja Probabilidad
BA	13.04	PA TAMBURI	Baja Probabilidad
BA	9.29	PA PATIZINHO	Baja Probabilidad
BA	6.65	PA 12 DE MAIO	Baja Probabilidad
BA	22.54	PA SITIO NOVO	Baja Probabilidad
BA	12.79	PA SANTA DOMENICA	Baja Probabilidad
BA	5.86	PA NOVA VIDA	Baja Probabilidad
BA	7.62	PA RIO BONITO	Baja Probabilidad
BA	11.20	PA JEQUIRICA	Baja Probabilidad
BA	52.97	PA NOVA UNIÃO	Baja Probabilidad
BA	8.68	PA CANGUSSU	Baja Probabilidad
BA	7.99	PA PEDRA GRANDE	Baja Probabilidad
BA	9.88	PA ILHA DA LIBERDADE	Baja Probabilidad
BA	9.35	PA EMBAUBA I	Baja Probabilidad
BA	43.04	PA COVA DA ÁRVORE	Baja Probabilidad
BA	3.48	PA CONJUNTO ALEMITA	Baja Probabilidad
BA	60.68	PA FAZENDA CRISPIM	Baja Probabilidad
BA	12.22	PA SANTO ANTONIO	Baja Probabilidad
BA	16.47	PA JEQUITIBA	Baja Probabilidad
BA	3.94	PA SAO FRANCISCO DE ASSIS DO JEQUITINHONHA	Baja Probabilidad



BA	3.34	PA BUIQUE	Baja Probabilidad
BA	2.97	PA OJEFERSON SANTOS	Baja Probabilidad
BA	8.04	PA CANAA II	Baja Probabilidad
BA	9.08	PA MAROLÂNDIA	Baja Probabilidad
BA	3.90	PA LOANDA	Baja Probabilidad
BA	3.91	PA COSME MUNIZ	Baja Probabilidad
BA	1.91	PA SAO BENTO	Baja Probabilidad
BA	9.87	PA ITATIAIA	Baja Probabilidad
BA	10.65	PA NOVA CONQUISTA DE ITIÚBA	Baja Probabilidad
BA	13.37	PA DANDARA	Baja Probabilidad
BA	6.04	PA BOA ESPERANÇA MARAVILHA	Baja Probabilidad
BA	8.38	PA SALUBRINHO	Baja Probabilidad
BA	1.93	PA CONJUNTO COARY	Baja Probabilidad
BA	7.39	PA SAO PAULO	Baja Probabilidad
BA	41.13	PA SÃO LUCAS	Baja Probabilidad
BA	4.50	PA ARGEMIRO MENDES DE OLIVEIRA	Baja Probabilidad
BA	10.66	PA BOM JESUS DAS ORTIGAS	Baja Probabilidad
BA	26.62	PA FAZ SANTA HELENA	Baja Probabilidad
BA	8.66	PA JUNCO	Baja Probabilidad
BA	7.68	PA PAULO JACSON	Baja Probabilidad
BA	5.21	PA SENHORA DO ROSARIO	Baja Probabilidad
BA	9.85	PA MARCHA BRASIL	Baja Probabilidad
BA	23.29	PA RIO DAS RÃS II	Baja Probabilidad
BA	10.37	PA VARZEA DO CURRAL	Baja Probabilidad
BA	2.05	PA COSME E DAMIAO	Baja Probabilidad
BA	66.47	PA SAO FRANCISCO	Baja Probabilidad
BA	43.24	PA 1º DE ABRIL PARAGUAÇU	Baja Probabilidad
BA	39.34	PA FAZ CAJUEIRO I	Baja Probabilidad
BA	14.43	PA REUNIDAS CAMBUI	Baja Probabilidad

BA	6.11	PA SANTA LUZIA	Baja Probabilidad
BA	22.77	PA ALAGOINHA	Baja Probabilidad
BA	3.57	PA AUXILIADORA	Baja Probabilidad
BA	32.61	PA BELA VISTA	Baja Probabilidad
BA	1.64	PA FAZ VAVA	Baja Probabilidad
BA	12.86	PA TALISMÃ	Baja Probabilidad
BA	3.05	PA BEIRA RIO III	Baja Probabilidad
BA	4.55	PA MUMBUCA/CANAÃ	Baja Probabilidad
BA	9.65	PA SANTA MARIA FLORENTINA	Baja Probabilidad
BA	6.57	PA LUCAS DANTAS	Baja Probabilidad
BA	36.23	PA PALESTINA	Baja Probabilidad
BA	4.21	PA SERRA DE AREIA I E II	Baja Probabilidad
BA	3.54	PA PROVIDENCIA	Baja Probabilidad
BA	2.31	PA DOM HELDER CAMARA	Baja Probabilidad
BA	5.09	PA CAJUEIRO (NV SOURE)	Baja Probabilidad
BA	6.03	PA TUIUTY	Baja Probabilidad
BA	62.93	PA PÉ DE SERRA	Baja Probabilidad
BA	9.91	PA SANTA IRENE	Baja Probabilidad
BA	17.91	PA MORRINHOS	Baja Probabilidad
BA	4.85	PA MAJU	Baja Probabilidad
BA	22.40	PA PAUS PRETOS	Baja Probabilidad
BA	4.92	PA FREI VANTUY	Baja Probabilidad
BA	3.05	PA FAZ DOIS IRMAOS	Baja Probabilidad
BA	12.60	PA BREJÃO	Baja Probabilidad
BA	2.13	PA RIO VERDE	Baja Probabilidad
BA	37.72	PA ARCO VERDE	Baja Probabilidad
BA	6.74	PA 19 DE MARCO	Baja Probabilidad
BA	14.52	PA BELO MONTE	Baja Probabilidad
BA	8.39	PA NOVA PAZ	Baja Probabilidad

BA	5.81	PA CHAPADA BONITA	Baja Probabilidad
BA	1.40	PA NOVO PARAISO	Baja Probabilidad
BA	42.43	PA VALE DA CONQUISTA	Baja Probabilidad
BA	1.05	PA PAU BRASIL I	Baja Probabilidad
BA	4.20	PA FAZENDA SAO JOAO	Baja Probabilidad
BA	13.48	PA NOVA UNIAO DA FAZ FERRARIA	Baja Probabilidad
BA	11.28	PA NOVO HORIZONTE JACARANDA	Baja Probabilidad
BA	6.05	PA SERRA VERDE	Baja Probabilidad
BA	22.72	PA FAZ NOSSA SRA DO ROSÁRIO	Baja Probabilidad
BA	7.70	PA CEDRO	Baja Probabilidad
BA	1.58	PA EUCLIDES NETO II	Baja Probabilidad
BA	4.12	PA SANTANA/BURI	Baja Probabilidad
BA	2.44	PA VENCEDORES	Baja Probabilidad
BA	2.01	PA ZUMBI DOS PALMARES	Baja Probabilidad
BA	63.66	PA MURITY	Baja Probabilidad
BA	1.80	PA CARLOS MARIGHELA	Baja Probabilidad
BA	85.60	PA SANTA RITA	Baja Probabilidad
BA	11.05	PA BOA ESPERANÇA	Baja Probabilidad
BA	18.36	PA GERAL PITUBA	Baja Probabilidad
BA	4.30	PA UNIAO	Baja Probabilidad
BA	4.08	PA PIRATINI	Baja Probabilidad
BA	13.00	PA NOVA CONQUISTA	Baja Probabilidad
BA	73.66	PA FLORIDA	Baja Probabilidad
BA	31.72	PA PIASSAVA	Baja Probabilidad
BA	4.29	PA SANTA HELENA	Baja Probabilidad
BA	35.91	PA UIRAPURU	Baja Probabilidad
BA	10.22	PA SÃO JOÃO	Baja Probabilidad
BA	126.91	PA DOM RICARDO	Baja Probabilidad
BA	13.48	PA ATRACAJU	Baja Probabilidad

BA	15.16	PA IMBIRUSSU DE DENTRO	Baja Probabilidad
BA	7.41	PA FAZ LAGOA DA ONCA	Baja Probabilidad
BA	16.22	PA MEL DE ABELHA	Baja Probabilidad
BA	2.12	PA BELA VISTA II	Baja Probabilidad
BA	27.64	PA VARZINHA	Baja Probabilidad
BA	10.34	PA ENGANO	Baja Probabilidad
BA	2.22	PA PEDRA DOURADA	Baja Probabilidad
BA	17.73	PA CAXIADO	Baja Probabilidad
BA	23.05	PA APARECIDA DO NORTE	Baja Probabilidad
BA	5.81	PA PROJ ESP QUILOMBOLA PARATECA	Baja Probabilidad
BA	4.59	PA CAMPINHOS	Baja Probabilidad
BA	13.41	PA LAGOA DO BOI	Baja Probabilidad
BA	37.11	PA MARI	Baja Probabilidad
BA	12.60	PA SÃO FRANCISCO	Baja Probabilidad
BA	15.54	PA PRIMAVERA	Baja Probabilidad
BA	11.53	PA BOQUEIRÃO E OUTRAS	Baja Probabilidad
BA	91.32	PA CURRAL DAS VARGENS	Baja Probabilidad
BA	11.01	PA SANTA ROSA	Baja Probabilidad
BA	11.43	PA PENHA E OUTRAS	Baja Probabilidad
BA	49.78	PA PROJ ESP QUILOMBOLA PITOMBEIRA	Baja Probabilidad
BA	6.42	PA BOA VISTA	Baja Probabilidad
BA	3.25	PA LARANJEIRA E RIO BONITO	Baja Probabilidad
BA	6.37	PA FLORESTA E OUTRAS	Baja Probabilidad
BA	0.48	PA ZUMBI DOS PALMARES	Baja Probabilidad
BA	11.25	PA SANTA LUZIA/TRÊS IRMÃOS	Baja Probabilidad
BA	10.34	PA SÃO JOSÉ	Baja Probabilidad
BA	6.00	PA FAZENDA BRASIL	Baja Probabilidad
BA	4.34	PA SANTA MARIA	Baja Probabilidad
BA	9.99	PA ÁGUAS CLARAS	Baja Probabilidad

BA	6.75	PA COROA DE CABRÁLIA	Baja Probabilidad
BA	14.12	PA TERRA PARA TODOS	Baja Probabilidad
BA	8.61	PA PANCADA GRANDE	Baja Probabilidad
BA	50.34	PA CANAÃ	Baja Probabilidad
BA	22.63	PA LAGOA DE DENTRO I E II	Baja Probabilidad
BA	12.12	PA CHUQUE	Baja Probabilidad
BA	2.67	PA LAGOA DO COIQUI	Baja Probabilidad
BA	4.10	PA SANTA RITA I	Baja Probabilidad
BA	13.97	PA VARGEM FUNDA	Baja Probabilidad
BA	72.01	PA SÃO JOSÉ/CAMPO GRANDE II	Baja Probabilidad
BA	35.32	PA MUCAMBINHO	Baja Probabilidad
BA	5.65	PA SAO JOSE DO MARIMBA	Baja Probabilidad
BA	7.28	PA OLHO DAGUA	Baja Probabilidad
BA	41.59	PA FAZ DESTERRO	Baja Probabilidad
BA	22.43	PA OSCAR NIEMEYER	Baja Probabilidad
BA	19.54	PA ANGICO	Baja Probabilidad
BA	37.25	PA BREJO DE SÃO JOSÉ	Baja Probabilidad
BA	153.18	PA BATALHA	Baja Probabilidad
BA	6.44	PA UNIÃO	Baja Probabilidad
BA	22.48	PA SANTA BARBARA	Baja Probabilidad
BA	21.39	PA ANATIVA	Baja Probabilidad
BA	22.05	PA CALIFORNIA II	Baja Probabilidad
BA	23.52	PA RENASCER	Baja Probabilidad
		PA CONJUNTO CRUZEIRO DO NORTE E SANTA	
BA	0.86	MARIA	Baja Probabilidad
BA	3.97	PA PACHOLA	Baja Probabilidad
BA	33.14	PA NOVA JABUTICABA	Baja Probabilidad
BA	1.87	PA SÃO JERONIMO	Baja Probabilidad
BA	22.69	PA JOVITA ROSA	Baja Probabilidad

BA	12.75	PA CONJ PALESTINA	Baja Probabilidad
BA	7.43	PA NOVO HORIZONTE	Baja Probabilidad
BA	2.52	PA ETELVINO CAMPOS	Baja Probabilidad
BA	4.72	PA SITIO NOVO	Baja Probabilidad
BA	17.67	PA VITORIA	Baja Probabilidad
BA	13.99	PA NOVA VIDA I	Baja Probabilidad
BA	5.67	PA ITARARÉ	Baja Probabilidad
BA	6.04	PA MAÇARANDUBA NOVA ESPERANÇA	Baja Probabilidad
BA	13.02	PA FAZENDA PERIPERI	Baja Probabilidad
BA	14.33	PA BAIXA GRANDE	Baja Probabilidad
BA	5.32	CHE GUEVARA	Baja Probabilidad
BA	19.27	PA REUNIDAS SALVAÇÃO	Baja Probabilidad
BA	22.13	PA EUCLIDES NETO	Baja Probabilidad
BA	18.38	PA BEIRA RIO II	Baja Probabilidad
BA	18.78	PA REUNIDAS PALAME	Baja Probabilidad
BA	34.66	PA REUNIDAS STA FÉ	Baja Probabilidad
BA	43.86	PA CAMPO GRANDE I	Baja Probabilidad
BA	8.21	PA TERRA NOVA	Baja Probabilidad
BA	15.61	PA BELA VISTA III	Baja Probabilidad
BA	17.48	PA LAGOINHA E BOA VISTA	Baja Probabilidad
BA	18.62	PA PAU DE COLHER	Baja Probabilidad
BA	6.61	PA AFRÂNIO FONSECA FREITAS	Baja Probabilidad
BA	5.42	PA DOIS IRMÃOS	Baja Probabilidad
BA	12.99	PA DANDARA DOS PALMARES	Baja Probabilidad
BA	15.55	PA SANTA CLARA E PARAGUACIUMA	Baja Probabilidad
BA	3.70	PA MARGARIDA ALVES	Baja Probabilidad
BA	2.79	PA LUZITÂNIA	Baja Probabilidad
BA	97.29	PA SOHEM	Baja Probabilidad
BA	17.50	PA BOM SUCESSO	Baja Probabilidad

BA	4.21	PA CONJUNTO BOM GOSTO	Baja Probabilidad
BA	16.76	PA FAZENDA BARRA	Baja Probabilidad
BA	63.68	PA NOVA ESPERANÇA E ALTO BONITO	Baja Probabilidad
BA	31.11	PA FAZ TEIMOSIA	Baja Probabilidad
BA	13.35	PA FAZ TALISMÃ	Baja Probabilidad
BA	2.85	PA GUANABARA	Baja Probabilidad
BA	6.93	PA SANTA TEREZINHA	Baja Probabilidad
BA	2.14	PA JOSEFA VITÓRIA	Baja Probabilidad
BA	5.39	PA NOVA VITORIA	Baja Probabilidad
BA	33.29	PA FAZ MUNDURI	Baja Probabilidad
BA	11.21	PA RUMO À INDEPENDÊNCIA	Baja Probabilidad
BA	9.10	PA PANEMA	Baja Probabilidad
BA	5.43	PA RECREIO	Baja Probabilidad
BA	4.02	PA BELO HORIZONTE	Baja Probabilidad
BA	2.47	PA BARRO BRANCO	Baja Probabilidad
BA	64.06	PA NOVA VOLTA	Baja Probabilidad
BA	81.52	PA FAZ ALMAS	Baja Probabilidad
BA	14.54	PA SEGREDO E RIACHUELO	Baja Probabilidad
BA	7.14	PA FAZENDA DO VALLE	Baja Probabilidad
BA	20.99	PA ARIZONA E OUTRAS	Baja Probabilidad
BA	8.39	PA CONJ RIACHO DA PALMEIRA	Baja Probabilidad
BA	7.15	PA CURIMATÁ	Baja Probabilidad
BA	15.80	PA PIABAS	Baja Probabilidad
BA	4.07	PA SANTA TEREZA DO GUARANI I	Baja Probabilidad
BA	3.04	PA ANTONIO CONSELHEIRO	Baja Probabilidad
BA	12.17	PA ZUMBI DOS PALMARES	Baja Probabilidad
BA	6.22	PA MOKA	Baja Probabilidad
BA	106.17	PA FAZ SANTA ERNESTINA	Baja Probabilidad
BA	15.42	PA SANTO ANTONIO E SAO JOSE	Baja Probabilidad

BA	22.89	PA TAINÁ	Baja Probabilidad
BA	20.08	PA SÃO SEBASTIÃO DE UTINGA	Baja Probabilidad
BA	3.51	PA FAZENDA BOM JESUS	Baja Probabilidad
BA	11.96	PA BOM JARDIM II	Baja Probabilidad
BA	99.66	PA NOVA ESPLANADA I	Baja Probabilidad
BA	4.70	PA HELVECIA	Baja Probabilidad
BA	5.38	PA GRUPO SANTO ANTONIO	Baja Probabilidad
BA	10.98	PA BOA SORTE	Baja Probabilidad
BA	6.48	PA PARAÍSO	Baja Probabilidad
BA	20.71	PA SAO FRANCISCO	Baja Probabilidad
BA	3.32	PA CONJUNTO MINEIRO	Baja Probabilidad
BA	3.93	PA MANOEL CHINÊS	Baja Probabilidad
BA	3.83	PA SÃO JOSÉ	Baja Probabilidad
BA	4.10	PA DORCINA PAULA DE OLIVEIRA	Baja Probabilidad
BA	14.84	PA BORA	Baja Probabilidad
BA	12.13	PA ROSELI NUNES	Baja Probabilidad
BA	7.64	PA VALDETE CORREIA	Baja Probabilidad
BA	28.55	PA MUTUM	Baja Probabilidad
BA	14.21	PA LAGOA BONITA	Baja Probabilidad
BA	8.21	PA JOAO AMAZONAS	Baja Probabilidad
CE	12.83	PA CACIMBA DE DENTRO/TRÊS IRMÃOS	Alerta
CE	7.62	PA CACIMBA DE DENTRO/TRÊS IRMÃOS	Alerta
CE	45.48	PA SERRA VERDE	Alerta
CE	68.06	PA ALEUDO	Alerta
CE	23.10	PA POÇO DA AREIA/TUCUNS	Alerta
CE	56.76	PA CÓRREGO DO QUIXINXÉ	Alerta
CE	28.85	PA RECREIO	Alerta
CE	17.45	PA PARAÍSO	Atención
CE	16.11	PA UMARI/CASA FORTE	Atención



CE	24.38	PA TANQUINHO	Atención
CE	36.32	PA PAPEL	Atención
CE	24.61	PA ZABELÊ/FLORES	Atención
CE	229.14	PA SÃO JOAQUIM	Atención
CE	38.25	PA FEIJÃO	Atención
CE	5.49	PA BOQUEIRÃO	Atención
CE	81.95	PA RENASCER CANUDOS/QUININ	Atención
CE	34.83	PA CARNAÚBAS/CASINHAS	Atención
CE	2.00	PA FONTE NOVA	Atención
CE	6.71	PA POÇO/RIACHO DAS FLORES	Atención
CE	16.12	PA TIRACANGA/LOGRADOURO	Atención
CE	2.90	PA FONTE NOVA	Atención
CE	20.94	PA ZABELÊ/FLORES	Atención
CE	16.95	PA LAGOA GRANDE	Atención
CE	8.50	PA LAGOA DOS VEADOS	Atención
CE	9.52	PA AROEIRA	Atención
CE	40.52	PA PALMARES	Atención
CE	19.12	PA ZÉ LOURENÇO/CHOROZINHO	Atención
CE	91.39	PA FAZENDA SERROTE	Atención
CE	17.15	PA BOM JESUS II	Atención
CE	6.30	PA SÃO JOSÉ IV	Atención
CE	12.26	PA PASSAGEM DAS PEDRAS	Atención
CE	38.03	PA BERNARDO MARIM	Atención
CE	56.62	PA MACEIO	Atención
CE	45.12	PA CACIMBA NOVA/SANTA ROSA	Atención
CE	16.60	PA PUXA II	Atención
CE	12.80	PA TOURO	Atención
CE	3.74	PA UNIÃO	Atención
CE	25.65	PA VÁRZEA DO MUNDAU	Atención

CE	38.42	PA REDONDA	Atención
CE	67.32	PA SACO VERDE	Atención
CE	28.81	PA PAULO FREIRE	Atención
CE	16.88	PA LIBERDADE	Atención
CE	54.03	PA JACURUTU	Atención
CE	37.02	PA SIUPÉ	Atención
CE	33.93	PA CAMPOS VERDES	Atención
CE	22.78	PA SANTA LUZIA/UMARI	Atención
CE	13.72	PA PORTO JOSÉ ALVES	Atención
CE	17.13	PA HORIZONTE/CONTENDAS	Atención
CE	28.22	PA MUCUIM II	Atención
CE	57.57	PA IRAPUÁ DE CIMA	Atención
CE	29.94	PA LAGOA GRANDE II	Atención
CE	19.45	PA PICOS DE CIMA	Atención
CE	10.69	PA LAGOA DO CACHIMBO	Atención
CE	21.43	PA ALVAÇAN/GOIABEIRAS/ORIENTE	Atención
CE	17.46	PA BOA VENTURA	Atención
CE	14.88	PA ROSA LUXEMBURGO	Atención
CE	11.92	PA ORIENTE	Atención
CE	26.59	PA AMAZONAS II	Atención
CE	40.45	PA VALPARAÍSO II	Atención
CE	10.67	PA CAIOCA	Atención
CE	1.51	PA CÓRREGO DO MATO	Atención
CE	11.45	PA CÓRREGO VERDE	Atención
CE	14.45	PA PAJEHUNA	Atención
CE	21.46	PA SANTO ANTÔNIO	Atención
CE	12.18	PA DIAMANTINA	Atención
CE	9.76	PA SANTA CRUZ	Atención
CE	25.06	PA ESPERANÇA/LAGOA DA MANGA	Atención

CE	24.50	PA ENTRE RIOS	Atención
CE	84.93	PA BAIXA GRANDE	Atención
CE	76.78	PA BOA ÁGUA/TRAPIÁ	Atención
CE	15.39	PA IPUEIRINHA/OURICURI	Atención
CE	8.06	PA GROSSOS	Atención
CE	7.62	PA JAGUARAPUABA	Observación
CE	21.90	PA PEDRA BRANCA	Observación
CE	32.17	PA SOUZA	Observación
CE	18.57	PA CACIMBA NOVA	Observación
CE	21.35	PA OLIVENÇA/PALMARES	Observación
CE	21.53	PA DIAMANTE	Observación
CE	11.86	PA BARRA	Observación
CE	14.29	PA SERRA DO MEIO	Observación
CE	18.14	PA MATRIZ	Observación
CE	32.05	PA NOVO JABUTI	Observación
CE	109.79	PA ACOCI	Observación
CE	23.45	PA INGÁ FACUNDO	Observación
CE	1.71	PA SANTA LUZIA	Observación
CE	26.11	PA OURO BRANCO	Observación
CE	7.15	PA BOA VISTA	Observación
CE	37.68	PA CAIPIRA	Observación
CE	17.63	PA VOLTA/CANAFÍSTULA	Observación
CE	28.46	PA IPANEMA	Observación
CE	11.70	PA TANQUES II	Observación
CE	12.09	PA LIOLÂNDIA	Observación
CE	10.93	PA RIACHÃO	Observación
CE	58.91	PA NAZÁRIO	Observación
CE	10.31	PA CACHOEIRA DAS PEDRAS	Observación
CE	22.81	PA NOVA LAGES	Observación

CE	14.51	PA CAPIM AÇU	Observación
CE	6.62	PA SÍTIO ARATANHA	Observación
CE	18.93	PA GUANABARA/MANAUS	Observación
CE	44.55	PA BELA VISTA	Observación
CE	17.61	PA CHAPARRAL	Observación
CE	13.15	PA LAGES	Observación
CE	19.90	PA BURI	Observación
CE	10.13	PA RAJADA	Observación
CE	3.17	PA SANTA CLARA	Observación
CE	59.48	PA NOVA CANAA	Observación
CE	21.65	PA JAGUARAPI	Observación
CE	8.28	PA MORENO	Observación
CE	9.69	PA ALTA MIRA	Observación
CE	67.64	PA CONCEIÇÃO/BONFIM	Observación
CE	45.15	PA PARÁ	Observación
CE	11.95	PA MULUNGU	Observación
CE	17.73	PA ROCILÂNDIA	Observación
CE	12.58	PA ARAGÃO	Observación
CE	36.45	PA RAPOSA/VÁRZEA DA CRUZ	Observación
CE	3.64	PA SERRINHA/SANTA MARIA	Observación
CE	13.74	PA TIJUCA/BOA VISTA	Observación
CE	12.51	PA LAURA MUQUÉM	Observación
CE	7.96	PA ATRÁS DOS MORROS	Observación
CE	36.25	PA TERRA NOVA	Observación
CE	14.54	PA MONTE OREBE	Observación
CE	20.55	PA TIRACANGA/LOGRADOURO	Observación
CE	7.71	PA SANTA MARIA	Observación
CE	134.03	PA JUÁ	Observación
CE	51.48	PA PICADA	Observación

CE	21.20	PA IBUASSU VELHO	Observación
CE	45.68	PA CONCEIÇÃO	Observación
CE	57.67	PA LAGOA DO MINEIRO	Observación
CE	19.04	PA JATOBÁ	Observación
CE	15.84	PA ITAURU	Observación
CE	17.88	PA PUXA	Observación
CE	43.68	PA SANTA BÁRBARA	Observación
CE	15.04	PA CARNAÚBA FURADA	Observación
CE	43.82	PA POCINHOS/FLORES	Observación
CE	9.39	PA NOVA CANUDOS	Observación
CE	50.31	PA SANTA ELIZA	Observación
CE	9.41	PA IPIRANGA	Observación
CE	12.49	PA RIACHO NOVO	Observación
CE	5.19	PA ESCALVADO	Observación
CE	37.72	PA GUANABARA	Observación
CE	7.38	PA BOA ESPERANÇA II	Observación
CE	13.94	PA BELFOROXO	Observación
CE	75.29	PA IPUEIRA DA VACA	Observación
CE	30.78	PA JOSE LOURENCO	Observación
CE	14.80	PA COQUEIRINHO	Observación
CE	11.19	PA BUENOS AIRES	Observación
CE	23.75	PA ÁGUAS MORTAS	Observación
CE	19.25	PA LAGOA DO MATO	Observación
CE	25.82	PA GROELÂNDIA	Observación
CE	12.04	PA CALIFÓRNIA	Observación
CE	84.97	PA SERROTE BRANCO/LUIS FERREIRA	Observación
CE	10.35	PA FRIOS	Observación
CE	24.60	PA SACO DOS BOIS	Observación
CE	4.87	PA SANTA TEREZINHA BOA ESPERANCA	Observación

CE	12.96	PA MONTE SOCORRO	Observación
CE	15.35	PA CÓRREGO NOVO	Observación
CE	9.82	PA SANTA ISABEL	Observación
CE	11.47	PA SÃO JOÃO DOS CARNEIROS	Observación
CE	6.01	PA MORRO AGUDO/LAGOA	Observación
CE	33.51	PA CARÁIBAS	Observación
CE	31.79	PA LAGOA DOS NEGROS/VOLTA	Observación
CE	8.02	PA ILHA DOS FERNANDES/SÍTIO BELÉM	Observación
CE	21.15	PA GROSSOS/SANTANA	Observación
CE	17.04	PA JERIMUM	Observación
CE	20.52	PA LENIN PAZ II	Observación
CE	33.51	PA MORADA NOVA	Observación
CE	8.70	PA SANTANA DA CAL	Observación
CE	33.01	PA TODOS OS SANTOS	Observación
CE	14.31	PA LAGOA DO JARDIM	Observación
CE	10.30	PA CEDRO	Observación
CE	40.70	PA UMARIZEIRA	Observación
CE	9.79	PA FAVELA	Observación
CE	30.76	PA BARRA DO FEIJÃO	Observación
CE	10.73	PA CÓRREGO DOS CAJUEIROS	Observación
CE	31.72	PA BARBADA	Observación
CE	12.95	PA SANTA RITA/29 DE MAIO	Observación
CE	14.90	PA INGÁ FACUNDO	Observación
CE	10.19	PA CARANA SÃO JOSE	Observación
CE	20.42	PA GUARANI/BOM LUGAR	Observación
CE	8.58	PA CANAÃ/MELANCIAS	Observación
CE	7.47	PA CROATÁ VIDA NOVA	Observación
CE	9.81	PA PEDRA PRETA	Observación
CE	32.26	PA SANTANA/SERRA DAS BESTAS	Observación

CE	7.74	PA NOVA ASSUNÇÃO	Observación
CE	16.79	PA TANQUES	Observación
CE	34.71	PA MONTE CASTELO	Observación
CE	10.84	PA FAZENDA MACACO	Observación
CE	32.18	PA CHARNECA	Observación
CE	13.52	PA BELA VISTA II	Observación
CE	35.25	PA LOGRADOURO/UBIRAÇU	Observación
CE	21.07	PA LAGOA DO GIRAU	Observación
CE	13.66	PA MUXURÉ VELHO/SÃO JOÃO	Observación
CE	8.52	PA INGÁ/VERTENTE	Observación
CE	9.07	PA SÃO FRANCISCO DAS CHAGAS DE CANINDÉ	Observación
CE	17.11	PA FLÔR DA AMÉRICA	Baja Probabilidad
CE	13.09	PA AMARGOSA	Baja Probabilidad
CE	11.38	PA POÇO DA PEDRA	Baja Probabilidad
CE	5.07	PA SÃO MARINHO/RODEADOR	Baja Probabilidad
CE	7.94	PA ARMADORES	Baja Probabilidad
CE	18.13	PA FREITAS	Baja Probabilidad
CE	24.05	PA CARNAUBAL	Baja Probabilidad
CE	8.43	PA MASSAPÊ/CANGATI	Baja Probabilidad
CE	9.24	PA TORRÕES	Baja Probabilidad
CE	9.61	PA NOVA ESPERANÇA/COQUE	Baja Probabilidad
CE	5.75	PA CURITIBA	Baja Probabilidad
CE	21.98	PA PEDRA E CAL	Baja Probabilidad
CE	7.68	PA FRAZÃO	Baja Probabilidad
CE	8.83	PA PAJEÚ/INHARÉ	Baja Probabilidad
CE	4.26	PA BOM LUGAR	Baja Probabilidad
CE	4.47	PA CROATÁ RAMADA II	Baja Probabilidad
CE	26.19	PA IRACEMA	Baja Probabilidad
CE	6.59	PA OLHO D AGUA II	Baja Probabilidad

CE	23.30	PA 11 DE JULHO	Baja Probabilidad
CE	15.99	PA BARRA DO JUÁ	Baja Probabilidad
CE	54.85	PA PIABAS	Baja Probabilidad
CE	6.01	RESEX BATOQUE	Baja Probabilidad
CE	18.57	PA MORRO AGUDO/LAGOA	Baja Probabilidad
CE	15.49	PA ARRAIA	Baja Probabilidad
CE	7.30	PA LAGOA DA CAPIVARA	Baja Probabilidad
CE	13.13	PA MUFUMBO	Baja Probabilidad
CE	15.18	PA OZIEL ALVES	Baja Probabilidad
CE	13.59	PA SÃO JOSE	Baja Probabilidad
CE	10.90	PA OLHO D'ÁGUA	Baja Probabilidad
CE	26.87	PA LAGOA DO MATO/CAMARÁ	Baja Probabilidad
CE	37.68	PA SERRA DAS MOÇAS E DOS CABOCLOS	Baja Probabilidad
CE	9.44	PA LUIZ MENDES	Baja Probabilidad
CE	6.81	PA CÓRREGO DO MEIO	Baja Probabilidad
CE	3.89	PA GUAJARÁ	Baja Probabilidad
CE	22.46	PA LAGOA DA SERRA	Baja Probabilidad
CE	7.04	PA ALEIXO	Baja Probabilidad
CE	12.19	PA CIPO	Baja Probabilidad
CE	11.20	PA QUIXABA	Baja Probabilidad
CE	6.51	PA LAGOA DA CRUZ	Baja Probabilidad
CE	23.81	PA PARELHAS	Baja Probabilidad
CE	7.29	PA TIPIRA/POÇOS DO MEIO	Baja Probabilidad
CE	33.01	PA GROAÍRAS	Baja Probabilidad
CE	9.48	PA NOVA VIDA	Baja Probabilidad
CE	3.02	PA BURITI	Baja Probabilidad
CE	13.26	PA ALMAS	Baja Probabilidad
CE	8.42	PA LUIS CARLOS	Baja Probabilidad
CE	23.66	PA SOSSEGO/CONTENDAS	Baja Probabilidad



CE	7.90	PA VISTA ALEGRE	Baja Probabilidad
CE	19.21	PA CÓRREGO DAS AROEIRAS	Baja Probabilidad
CE	10.87	PA SÃO JOSÉ III	Baja Probabilidad
CE	17.35	PA CHICO MENDES	Baja Probabilidad
CE	20.04	PA VALPARAÍSO	Baja Probabilidad
CE	10.13	PA BOA VISTA/PITOMBEIRA	Baja Probabilidad
CE	29.90	PA BEM POSTA/PINTADA	Baja Probabilidad
CE	9.09	PA CUIRA	Baja Probabilidad
CE	10.94	PA SANTO ANTÔNIO	Baja Probabilidad
CE	7.74	PA BELAS FLORES	Baja Probabilidad
CE	7.31	PA BAIXA NOVA	Baja Probabilidad
CE	23.55	PA BANHOS	Baja Probabilidad
CE	14.28	PA BOA VISTA II	Baja Probabilidad
CE	12.59	PA ALEGRE	Baja Probabilidad
CE	33.52	PA BARRA DO LEME	Baja Probabilidad
CE	10.32	PA JUCÁ GROSSO	Baja Probabilidad
CE	12.53	PA CAJAZEIRAS II	Baja Probabilidad
CE	43.10	PA COCOCI BONIFÁCIO	Baja Probabilidad
CE	43.93	PA MARRECAS	Baja Probabilidad
CE	5.28	PA 13 DE MAIO	Baja Probabilidad
CE	7.98	PA CACHOEIRINHA	Baja Probabilidad
CE	6.95	PA PADRE ALFREDINHO	Baja Probabilidad
CE	19.25	PA BARGADO	Baja Probabilidad
CE	7.64	PA BELO HORIZONTE	Baja Probabilidad
CE	13.91	PA MALACACHETA/BOA VISTA	Baja Probabilidad
CE	21.37	PA MORRINHOS	Baja Probabilidad
CE	9.94	PA BARRA II	Baja Probabilidad
CE	28.29	PA BERNARDO MARIM II	Baja Probabilidad
CE	16.87	PA OITICICA	Baja Probabilidad

CE	12.67	PA PINTADA/SANTANA	Baja Probabilidad
CE	28.10	PA ALEGRE/TATAJUBA	Baja Probabilidad
CE	11.04	PA CAMPINA	Baja Probabilidad
CE	6.93	PA RIACHO DAS LAGES	Baja Probabilidad
CE	41.46	PA SANTA FÉ	Baja Probabilidad
CE	22.54	PA SANTA HELENA	Baja Probabilidad
CE	35.93	PA MUCUIM	Baja Probabilidad
CE	11.03	PA PASSARINHA	Baja Probabilidad
CE	38.18	PA CARNEIRO	Baja Probabilidad
CE	27.43	PA 02 DE MAIO	Baja Probabilidad
CE	34.84	PA TOMÉ AFONSO	Baja Probabilidad
CE	6.82	PA CAMPO ALEGRE	Baja Probabilidad
CE	7.42	PA TERRA PROMETIDA	Baja Probabilidad
CE	10.66	PA QUILOMBO DOS PALMARES	Baja Probabilidad
CE	8.00	PA RANCHO PRIMAVERA	Baja Probabilidad
CE	5.69	PA CONTENDAS/BOQUEIRÃO	Baja Probabilidad
CE	25.40	PA TABOCA/LAGINHAS	Baja Probabilidad
CE	7.14	PA MUQUÉM	Baja Probabilidad
CE	5.65	PA MORGADO	Baja Probabilidad
CE	29.31	PA DOM ANTÔNIO BATISTA FRAGOSO	Baja Probabilidad
CE	19.42	PA OLHO D AGUA DA ESPERANÇA	Baja Probabilidad
CE	19.64	PA FLORESTA	Baja Probabilidad
CE	27.71	PA PINTADA	Baja Probabilidad
CE	8.98	PA BAIXA DA AREIA	Baja Probabilidad
CE	14.48	PA SERRA DANTAS	Baja Probabilidad
CE	29.55	PA CROATÁ/JANDAÍRA	Baja Probabilidad
CE	30.11	PA SÃO JOSÉ/MUQUÉM	Baja Probabilidad
CE	21.89	PA CACHOEIRA	Baja Probabilidad
CE	11.44	PA CACIMBAS	Baja Probabilidad

CE	16.56	PA BOM JESUS	Baja Probabilidad
CE	8.74	PA CAÇADAS	Baja Probabilidad
CE	2.63	PA LAGOA DO CAPIM	Baja Probabilidad
CE	46.15	PA SÃO JOAQUIM II	Baja Probabilidad
CE	14.04	PA BONSUCESSO	Baja Probabilidad
CE	18.99	PA NOVA TERRA	Baja Probabilidad
CE	16.00	PA PATOS	Baja Probabilidad
CE	19.14	PA RIACHO SECO/BELA VISTA	Baja Probabilidad
CE	19.51	PA UBÁ	Baja Probabilidad
CE	25.38	PA JUAZEIRO	Baja Probabilidad
CE	10.22	PA SÃO JOÃO	Baja Probabilidad
CE	9.55	PA OLGA BENARIO	Baja Probabilidad
CE	10.36	PA IMBURANAS/1º DE MAIO	Baja Probabilidad
CE	22.68	PA CAJAZEIRAS	Baja Probabilidad
CE	85.68	PA MENINO JESUS	Baja Probabilidad
CE	14.74	PA BORGES	Baja Probabilidad
CE	6.13	PA PACHICU	Baja Probabilidad
CE	11.70	PA ALGODÕES	Baja Probabilidad
CE	24.31	PA ALTINHO/1º DE JANEIRO	Baja Probabilidad
CE	15.88	PA CAMPO GRANDE	Baja Probabilidad
CE	4.91	PA NOJOSA	Baja Probabilidad
CE	8.17	PA PIÃO	Baja Probabilidad
CE	11.94	PA SÃO MIGUEL	Baja Probabilidad
CE	16.39	PA CROATÁ/RAMADA	Baja Probabilidad
CE	10.28	PA MIRAMAR	Baja Probabilidad
CE	15.21	PA ENCANTO	Baja Probabilidad
CE	7.67	PA JARDIM	Baja Probabilidad
CE	7.14	PA PANTANAL	Baja Probabilidad
CE	32.06	PA ANGICOS II	Baja Probabilidad

CE	26.20	PA PALESTINA	Baja Probabilidad
CE	24.10	PA CARNAUBINHA/GALANTE	Baja Probabilidad
CE	20.67	PA APUÍ	Baja Probabilidad
CE	10.83	PA POÇO DA ONÇA	Baja Probabilidad
CE	12.12	PA OLHO D AGUA DA VACA	Baja Probabilidad
CE	13.08	PA RIACHO DAS MELANCIAS	Baja Probabilidad
CE	39.12	PA SÃO PAULO	Baja Probabilidad
CE	4.81	PA RANCHO ALEGRE/IPUEIRINHA	Baja Probabilidad
CE	15.92	PA AMANAJU	Baja Probabilidad
CE	4.50	PA UMARI II	Baja Probabilidad
CE	11.40	PA SANTA TEREZA	Baja Probabilidad
CE	24.15	PA BATOQUE	Baja Probabilidad
CE	8.48	PA ALEGRES	Baja Probabilidad
CE	12.52	PA BOM JESUS/SÃO JOÃO	Baja Probabilidad
CE	12.30	PA TERRA LIVRE	Baja Probabilidad
CE	21.16	PA CAROBA	Baja Probabilidad
CE	10.27	PA EDILSON MONTEIRO	Baja Probabilidad
CE	11.29	PA BRASIBEL	Baja Probabilidad
CE	17.42	PA SALVAÇÃO VIDA NOVA	Baja Probabilidad
CE	5.32	PA MACACO II	Baja Probabilidad
CE	11.31	PA UMARI III	Baja Probabilidad
CE	6.23	PA VARZANTE DO CURU	Baja Probabilidad
CE	6.11	PA PATATIVA DO ASSARÉ	Baja Probabilidad
CE	18.46	PA XIQUE XIQUE	Baja Probabilidad
CE	16.47	PA VÁRZEA DA CACIMBA	Baja Probabilidad
CE	12.75	PA MARILÂNDIA	Baja Probabilidad
CE	6.99	PA PICADA/RUZY	Baja Probabilidad
CE	8.48	PA LAGOA DO SERROTE II	Baja Probabilidad
CE	7.12	PA RODEIO	Baja Probabilidad

CE	40.15	PA MUNDO NOVO	Baja Probabilidad
CE	8.17	PA SÃO PAULO I	Baja Probabilidad
CE	2.89	PA LAGOA DO CEDRO	Baja Probabilidad
CE	15.44	PA SÃO JOSÉ II	Baja Probabilidad
CE	24.94	PA CONQUISTA DA LIBERDADE/MARAQUETÁ	Baja Probabilidad
CE	7.99	PA NOSSA SENHORA DE FATIMA	Baja Probabilidad
CE	22.82	PA UMARI	Baja Probabilidad
CE	9.65	PA SÃO GONÇALO	Baja Probabilidad
CE	9.36	PA ALTO ALEGRE/SÃO BOA VENTURA	Baja Probabilidad
CE	16.42	PA XAVIER	Baja Probabilidad
CE	9.35	PA PROGRESSO	Baja Probabilidad
CE	10.46	PA RIACHO DO MEIO	Baja Probabilidad
CE	29.11	PA TRANSVAL/PAU DE LEITE	Baja Probabilidad
CE	3.53	PA CONTENDAS/BOQUEIRÃO	Baja Probabilidad
CE	4.51	PA AGROVERDE	Baja Probabilidad
CE	13.89	PA POÇOS	Baja Probabilidad
CE	11.73	PA MARGARIDA ALVES	Baja Probabilidad
CE	2.94	PA UIARA JUAZEIRO	Baja Probabilidad
CE	11.66	PA LOGRADOURO CAMPO LIMPO	Baja Probabilidad
CE	23.33	PA SANTA BÁRBARA II	Baja Probabilidad
CE	15.18	PA SALGADO COMPRIDO	Baja Probabilidad
CE	8.64	PA AMAZONAS	Baja Probabilidad
CE	199.63	PA SACO DO BELÉM	Baja Probabilidad
CE	8.19	PA VERTENTES	Baja Probabilidad
CE	9.04	PA ORANGE	Baja Probabilidad
CE	22.84	PA ANICETO	Baja Probabilidad
CE	7.19	PA SABIAGUABA	Baja Probabilidad
CE	28.45	PA SANTA LUZIA/SANTA TEREZINHA	Baja Probabilidad
CE	12.42	PA NOVA BRASÍLIA	Baja Probabilidad

CE	4.58	PA VEDÓIA	Baja Probabilidad
CE	15.09	PA CACHOEIRA/CACIMBA DE CIMA	Baja Probabilidad
CE	9.25	PA CAIOCA DOS LOPES	Baja Probabilidad
CE	16.93	PA RAJADA II	Baja Probabilidad
CE	9.73	PA FLORESTA II	Baja Probabilidad
CE	18.25	PA MASSAPÊ	Baja Probabilidad
CE	4.05	PA QUEIMADAS	Baja Probabilidad
CE	12.06	PA LAGOA DO SERROTE	Baja Probabilidad
CE	33.32	PA RIACHUELO/ALTO ALEGRE	Baja Probabilidad
CE	5.33	PA BONITO	Baja Probabilidad
CE	1.90	PA BOM LUGAR/OITIS	Baja Probabilidad
CE	26.00	PA BOQUEIRÃO/NOVO HORIZONTE	Baja Probabilidad
CE	78.16	PA AROEIRA VILANY	Baja Probabilidad
CE	8.44	PA LAGOA JOÃO DE SÁ	Baja Probabilidad
CE	11.94	PA BOA ESPERANÇA	Baja Probabilidad
CE	12.91	PA SANTA MARIA II	Baja Probabilidad
CE	9.76	PA UBERABA	Baja Probabilidad
CE	5.43	PA NOVA CAJAZEIRAS	Baja Probabilidad
CE	12.44	PA RENASCER/LONGAR	Baja Probabilidad
DF	1.49	NÚCLEO RURAL NOVA VITÓRIA	Baja Probabilidad
DF	2.39	NÚCLEO RURAL ZUMBI DOS PALMARES	Baja Probabilidad
DF	9.00	PA CONTAGEM	Baja Probabilidad
DF	3.24	ASSENTAMENTO FAZENDA LARGA - AI 11	Baja Probabilidad
DF	4.03	NÚCLEO RURAL CAPÃO COMPRIDO	Baja Probabilidad
DF	6.44	NÚCLEO RURAL AGUILHADA	Baja Probabilidad
DF	2.01	NÚCLEO RURAL CÓRREGO COQUEIROS	Baja Probabilidad
DF	2.79	PE SÍTIO NOVO	Baja Probabilidad
DF	10.19	PE TRÊS CONQUISTAS	Baja Probabilidad
ES	4.29	PA BOA ESPERANÇA	Atención

ES	4.76	PA PADRE PEDRO	Atención
ES	6.18	PA PAULO VINHAS	Observación
ES	6.01	PA OZIEL ALVES	Baja Probabilidad
ES	5.69	PA ADAO PRETO	Baja Probabilidad
ES	12.50	PA CACHOEIRA DAS GARCAS	Baja Probabilidad
ES	13.59	PA JOSE MARCOS DE ARAUJO SANTOS	Baja Probabilidad
ES	22.53	PA FRANQUEZA E REALEZA	Baja Probabilidad
ES	6.72	PA LIRIO DOS VALES	Baja Probabilidad
ES	4.01	PA FLORÊNCIO TOZZO	Baja Probabilidad
ES	4.37	PA SANTA FÉ	Baja Probabilidad
ES	6.93	PA MARIA OLINDA	Baja Probabilidad
ES	5.09	PA UNIÃO	Baja Probabilidad
ES	9.93	PA GEORGINA	Baja Probabilidad
ES	1.85	PA CHAPADÃO DO RIO QUARTEL	Baja Probabilidad
ES	14.89	PA CASTRO ALVES	Baja Probabilidad
ES	2.94	PA TEIXEIRINHA	Baja Probabilidad
ES	0.83	PA BEIJA FLOR	Baja Probabilidad
ES	8.66	PA OLINDA II	Baja Probabilidad
ES	6.45	PA FLORESTA	Baja Probabilidad
ES	3.60	PA VALMIR ANTONIO BARBOSA	Baja Probabilidad
ES	2.54	PA OURO VERDE	Baja Probabilidad
ES	6.96	PA SÃO SEBASTIÃO	Baja Probabilidad
ES	3.72	PA FLORESTAN FERNANDES	Baja Probabilidad
ES	6.70	PA PALESTRINA	Baja Probabilidad
ES	5.98	PA MONTE ALEGRE	Baja Probabilidad
ES	6.86	PA PIRANEMA	Baja Probabilidad
ES	5.36	PA MADRE CRISTINA	Baja Probabilidad
ES	3.29	PA CÓRREGO DO AUGUSTO	Baja Probabilidad
ES	3.90	PA RODEIO	Baja Probabilidad

ES	11.68	PA CÓRREGO DA LAGE	Baja Probabilidad
ES	6.78	PA PIP-NUCK	Baja Probabilidad
ES	8.78	PA ADRIANO MACHADO	Baja Probabilidad
ES	4.63	PA ERNESTO CHE GUEVARA	Baja Probabilidad
ES	2.20	PA MATUTINA	Baja Probabilidad
ES	4.38	PA 16 DE ABRIL	Baja Probabilidad
ES	4.55	PA PARAÍSO	Baja Probabilidad
ES	20.41	PA SEZINIO FERNANDES DE JESUS	Baja Probabilidad
ES	10.63	PA MIRAGEM	Baja Probabilidad
ES	4.78	PA NOVA ESPERANÇA	Baja Probabilidad
ES	5.77	PA ROSA DE SARON	Baja Probabilidad
ES	1.11	PA VERINO SOSSAI	Baja Probabilidad
ES	2.83	PA JUERANA	Baja Probabilidad
ES	8.01	PA NOVO SONHO	Baja Probabilidad
ES	3.00	PA SANTA CLARA	Baja Probabilidad
ES	4.17	PA TOMAZZINI	Baja Probabilidad
ES	5.38	PA RANCHO ALEGRE	Baja Probabilidad
ES	4.40	PA GAVIÃOZINHO	Baja Probabilidad
ES	5.52	PA LAJE	Baja Probabilidad
ES	14.32	PA LUIZ TALIULY NETO	Baja Probabilidad
ES	0.87	PA GUANABARA	Baja Probabilidad
ES	1.91	PA MARGARIDA ALVES	Baja Probabilidad
ES	0.81	PA CÓRREGO VERMELHO	Baja Probabilidad
ES	8.92	PA VALDICIO BARBOSA DOS SANTOS	Baja Probabilidad
ES	4.16	PA CARLOS LAMARCA	Baja Probabilidad
ES	3.16	PA CELESTINA	Baja Probabilidad
ES	2.88	PA TRAVESSIA	Baja Probabilidad
ES	11.39	PA OTAVIANO RODRIGUES DE CARVALHO	Baja Probabilidad
ES	11.47	PA NOVA SAFRA	Baja Probabilidad



ES	2.75	PA SÃO FELIPE	Baja Probabilidad
ES	3.38	PA SÃO GABRIEL	Baja Probabilidad
ES	8.45	PA 17 DE ABRIL	Baja Probabilidad
ES	7.62	PA PONTAL DO JUNDIÁ	Baja Probabilidad
ES	4.87	PA ITA	Baja Probabilidad
ES	14.25	PA ZUMBI DOS PALMARES	Baja Probabilidad
GO	61.36	PA PRESENTE DE DEUS	Atención
GO	19.02	PA JOSÉ MARTÍ	Atención
GO	14.84	PA ZEBULÂNDIA	Atención
GO	72.00	PA VISTA ALEGRE	Atención
GO	9.31	PA ORIENTE	Atención
GO	30.15	PA LIBERDADE FLORES II	Atención
GO	32.04	PA CASTANHEIRA II	Atención
GO	23.10	PA ESCARLETE	Atención
GO	32.93	PA CASTANHEIRA	Atención
GO	169.81	PA SÃO VICENTE	Atención
GO	15.56	PA JUNCO	Atención
GO	10.92	PA LAGEADO	Atención
GO	195.30	PA SANTA MARTA	Atención
GO	6.32	PA FELICIANO DE FREITAS	Atención
GO	153.47	PA VIRGILÂNDIA	Atención
GO	33.21	PA CANTONEIRAS	Atención
GO	28.60	PA BELO HORIZONTE	Atención
GO	56.92	PA SÃO CARLOS	Atención
GO	9.35	PA SONHO REAL	Observación
GO	4.90	PA MONTE MORIA	Observación
GO	466.26	PA ACABA VIDA	Observación
GO	6.84	PA FRANCISCO ROQUE DA CRUZ	Observación
GO	29.06	PA SÃO JOSÉ	Observación

GO	57.34	PA VALE DA ESPERANÇA	Observación
GO	16.87	PA ZUMBI DOS PALMARES	Observación
GO	31.67	PA IRMÃ DOROTHY	Observación
GO	68.78	PA IRACEMA	Observación
GO	13.01	PA HOLANDA	Observación
GO	23.44	PA SANTA MARIA DO CRIXÁS-ASSU	Observación
GO	14.22	PA SANTA CLARA	Observación
GO	22.70	PA CONQUISTA	Observación
GO	7.29	PA UNIÃO BURITI	Observación
GO	9.71	PA JUCA ARANTES	Observación
GO	30.68	PA POÇÕES	Observación
GO	24.91	PA INDEPENDÊNCIA	Observación
GO	26.82	PA SUMIDOURO	Observación
GO	16.33	PA JALYSON JOSÉ VERONEZ	Observación
GO	50.80	PA ATALAIA	Observación
GO	40.61	PA AZES DO ARAGUAIA	Observación
GO	39.99	PA RIO VERMELHO	Observación
GO	25.80	PA BOM SUCESSO / SANTA CRUZ	Observación
GO	23.28	PA MATA AZUL	Observación
GO	14.49	PA SERRA DAS ARARAS	Observación
GO	5.38	PA SERRA NEGRA	Observación
GO	52.89	PA FLORIANO CARDOSO DOS SANTOS	Observación
GO	387.20	PA OZIEL ALVES PEREIRA	Observación
GO	1.69	PA SERRA NEGRA	Observación
GO	37.22	PA MATA GRANDE	Observación
GO	28.20	PA MINGAU	Observación
GO	90.01	PA SANTA JÚLIA	Observación
GO	112.70	PA TRÊS BARRAS	Observación
GO	73.39	PA MARIA CICERA DAS NEVES	Observación

GO	23.99	PA BUCAINA	Observación
GO	58.69	PA JOAQUIM DEÇA	Observación
GO	46.11	PA BELA VISTA	Observación
GO	9.85	PA ESMERALDA MARIA	Observación
GO	50.20	PA VASCO DE ARAUJO	Observación
GO	33.28	PA SÃO JUDAS	Observación
GO	82.04	PA PLINIO DE ARRUDA SAMPAIO	Observación
GO	5.40	PA JOAQUIM SANTANA	Observación
GO	18.45	PA PAI ETERNO	Baja Probabilidad
GO	8.42	PA LAGOA SANTA	Baja Probabilidad
GO	5.20	PA RIO DOCE	Baja Probabilidad
GO	14.56	PA ANTÔNIO CONSELHEIRO	Baja Probabilidad
GO	21.37	PA LAGOA DO BONFIM	Baja Probabilidad
GO	19.62	PA FORTALEZA	Baja Probabilidad
GO	10.73	PA VITÓRIA DO NATIVO	Baja Probabilidad
GO	25.32	PA SÃO THIAGO	Baja Probabilidad
GO	12.59	PA SANTO ANTONIO DAS BRANCAS	Baja Probabilidad
GO	41.07	PA ITAÚNA	Baja Probabilidad
GO	19.46	PA SÃO MARCOS	Baja Probabilidad
GO	4.22	PA BRUMADO I	Baja Probabilidad
GO	7.96	PA RANCHO GRANDE	Baja Probabilidad
GO	5.25	PA SANTA DICA II	Baja Probabilidad
GO	30.01	PA BACURI	Baja Probabilidad
GO	20.67	PA SÃO PEDRO	Baja Probabilidad
GO	28.74	PA SANTA FÉ	Baja Probabilidad
GO	7.33	PA MADRE CRISTINA	Baja Probabilidad
GO	28.39	PA SOL NASCENTE	Baja Probabilidad
GO	15.61	PA BOM SUCESSO II	Baja Probabilidad
GO	14.75	PA CORREGO DO BONITO	Baja Probabilidad

GO	4.69	PA NOVA FLOR DA SERRA	Baja Probabilidad
GO	18.98	PA CONCEIÇÃO	Baja Probabilidad
GO	60.19	PA GAMELEIRA	Baja Probabilidad
GO	11.19	PA PALMARES	Baja Probabilidad
GO	48.81	PA ÓRFÃOS	Baja Probabilidad
GO	7.31	PA QUERÊNCIA	Baja Probabilidad
GO	7.63	PA BARATINHA	Baja Probabilidad
GO	5.49	PA LAGOA GRANDE	Baja Probabilidad
GO	22.03	PA FERRÃO I	Baja Probabilidad
GO	35.10	PA FAZENDINHA	Baja Probabilidad
GO	39.90	PA SANTA FÉ	Baja Probabilidad
GO	25.67	PA UNIÃO FLOR DA SERRA	Baja Probabilidad
GO	42.60	PA TERRA MÃE	Baja Probabilidad
GO	3.39	PA CORA CORALINA	Baja Probabilidad
GO	9.70	PA ITAJÁ II	Baja Probabilidad
GO	3.82	PA CARLOS MARIGUELA	Baja Probabilidad
GO	34.29	PA SANTA ROSA	Baja Probabilidad
GO	3.56	PA LIBERDADE	Baja Probabilidad
GO	1.44	PA GERALDO MACHADO	Baja Probabilidad
GO	10.70	PA SÃO BENTO	Baja Probabilidad
GO	10.45	PA ITAPIRA	Baja Probabilidad
GO	19.35	PA NOVO HORIZONTE II	Baja Probabilidad
GO	21.06	PA SANTA FÉ DA LAGUNA	Baja Probabilidad
GO	12.20	PA 12 DE OUTUBRO	Baja Probabilidad
GO	11.88	PA AGUA LIMPA	Baja Probabilidad
GO	32.01	PA BURITI DAS GAMELAS	Baja Probabilidad
GO	18.57	PA NOVA VISÃO	Baja Probabilidad
GO	14.41	PA DEUS ME DEU	Baja Probabilidad
GO	16.30	PA SÃO JERÔNIMO	Baja Probabilidad

GO	24.62	PA TAQUARAL	Baja Probabilidad
GO	14.59	PA NOVA AURORA	Baja Probabilidad
GO	20.07	PA BENEMILSON OLIVEIRA DOS SANTOS	Baja Probabilidad
GO	7.91	PA MARIA DA CONCEIÇÃO	Baja Probabilidad
GO	4.01	PA CHICO MOLEQUE	Baja Probabilidad
GO	32.94	PA CACHOEIRA BONITA	Baja Probabilidad
GO	12.69	PA BOM PRAZER	Baja Probabilidad
GO	9.57	PA MORRINHOS	Baja Probabilidad
GO	7.89	PA RIO MARANHÃO	Baja Probabilidad
GO	18.60	PA COCAL ÁGUA QUENTE	Baja Probabilidad
GO	7.09	PA JOSÉ RIBEIRO DA SILVA	Baja Probabilidad
GO	53.93	PA PIONEIRA	Baja Probabilidad
GO	11.81	PA JENIPAPO	Baja Probabilidad
GO	14.69	PA NOVA ESPERANÇA	Baja Probabilidad
GO	4.26	PA FUNDÃO	Baja Probabilidad
GO	2.72	PA ACABA VIDA II	Baja Probabilidad
GO	6.75	PA SÃO FELIPE	Baja Probabilidad
GO	9.42	PA ANGICOS	Baja Probabilidad
GO	118.59	PA ÁGUA FRIA	Baja Probabilidad
GO	43.53	PA SAMURAI	Baja Probabilidad
GO	32.92	PA LAGOA GENIPAPO	Baja Probabilidad
GO	6.72	PA ARLINDO JOSE MARIA	Baja Probabilidad
GO	8.20	PA SÃO JOSÉ DO PIÇARRÃO	Baja Probabilidad
GO	3.09	PA IRMÃ ODÍLIA	Baja Probabilidad
GO	60.08	PA FARTURA	Baja Probabilidad
GO	12.02	PA JOSUÉ DE CASTRO	Baja Probabilidad
GO	2.98	PA TALISMÃ	Baja Probabilidad
GO	39.22	PA VEREDA II	Baja Probabilidad
GO	2.72	PA CARLOS LAMARCA	Baja Probabilidad

GO	18.65	PA MÃE MARIA	Baja Probabilidad
GO	10.08	PA NOVO HORIZONTE	Baja Probabilidad
GO	18.59	PA SALTO PARA O FUTURO	Baja Probabilidad
GO	7.10	PA SANTA CASA	Baja Probabilidad
GO	25.10	PA LIBERDADE FLORES	Baja Probabilidad
GO	35.98	PA ALVORADA I	Baja Probabilidad
GO	7.40	PA RETIRO	Baja Probabilidad
GO	26.27	PA SÃO MANOEL	Baja Probabilidad
GO	6.48	PA SÃO JOSÉ DO ROSÁRIO	Baja Probabilidad
GO	51.59	PA LAGOA DA SERRA	Baja Probabilidad
GO	25.24	PA PRIMAVERA	Baja Probabilidad
GO	6.32	PA TESOURAS	Baja Probabilidad
GO	33.52	PA BARRA VERDE	Baja Probabilidad
GO	12.07	PA BARRO AMARELO	Baja Probabilidad
GO	10.86	PA VARJÃO	Baja Probabilidad
GO	11.23	PA ENGENHO VELHO	Baja Probabilidad
GO	28.60	PA ÁGUA QUENTE	Baja Probabilidad
GO	21.00	PA BOA SORTE	Baja Probabilidad
GO	6.23	PA SANTA RITA DO BROEIRO	Baja Probabilidad
GO	9.71	PA GOIABAL	Baja Probabilidad
GO	9.97	PA CANA BRAVA II	Baja Probabilidad
GO	33.49	PA ROBERTO MARTINS MELO	Baja Probabilidad
GO	12.38	PA NOSSA SENHORA DE GUADALUPE	Baja Probabilidad
GO	10.54	PA PALMEIRAS	Baja Probabilidad
GO	17.14	PA BOM SUCESSO	Baja Probabilidad
GO	3.22	PA MORRINHOS II	Baja Probabilidad
GO	6.01	PA RECANTO SONHADO	Baja Probabilidad
GO	5.92	PA CYNTHIA PETER	Baja Probabilidad
GO	56.75	PA UMUARAMA	Baja Probabilidad

GO	2.35	PA PIRACANJUBA	Baja Probabilidad
GO	9.53	PA TIJUQUEIRO	Baja Probabilidad
GO	41.75	PA OLGA BENÁRIO	Baja Probabilidad
GO	16.15	PA MATA DO BAU	Baja Probabilidad
GO	20.17	PA MAMBAÍ	Baja Probabilidad
GO	36.71	PA VITÓRIA	Baja Probabilidad
GO	24.18	PA NOVA PIRATININGA	Baja Probabilidad
GO	12.80	PA PARAÍSO	Baja Probabilidad
GO	41.02	PA SANTA ANNA	Baja Probabilidad
GO	12.63	PA FORMIGUINHA	Baja Probabilidad
GO	5.75	PA COLÔNIA II	Baja Probabilidad
GO	9.24	PA ENGENHO DO BOM SUCESSO	Baja Probabilidad
GO	38.79	PA LEBRE	Baja Probabilidad
GO	45.76	PA FLORES FORMOSO	Baja Probabilidad
GO	23.96	PA GOIANÃO	Baja Probabilidad
GO	9.68	PA DOIS SALTOS	Baja Probabilidad
GO	18.46	PA CONCEIÇÃO	Baja Probabilidad
GO	20.74	PA JULIÃO RIBEIRO	Baja Probabilidad
GO	23.38	PA MACAUBA	Baja Probabilidad
GO	17.20	PA DOM CARMELO SCAMPA	Baja Probabilidad
GO	20.43	PA RIACHO SECO	Baja Probabilidad
GO	127.79	PA CANUDOS	Baja Probabilidad
GO	26.50	PA CAMILO TORRES	Baja Probabilidad
GO	17.32	PA ACANJARANA	Baja Probabilidad
GO	39.74	PA SILVIO RODRIGUES	Baja Probabilidad
GO	28.75	PA NASCENTE SÃO DOMINGOS	Baja Probabilidad
GO	13.93	PA BOA VISTA DO NORTE	Baja Probabilidad
GO	36.41	PA MORRINHOS	Baja Probabilidad
GO	19.16	PA VITÓRIA	Baja Probabilidad

GO	13.81	PA CIGANO	Baja Probabilidad
GO	44.46	PA BOA VISTA	Baja Probabilidad
GO	2.34	PA SERRA DOURADA	Baja Probabilidad
GO	24.37	PA TERRA CONQUISTADA	Baja Probabilidad
GO	21.25	PA PADRE JOSIMO	Baja Probabilidad
GO	69.20	PA ALIRIO CORREIA	Baja Probabilidad
GO	52.24	PA MANACÁ	Baja Probabilidad
GO	43.15	PA CANAA	Baja Probabilidad
GO	23.22	PA SEBASTIÃO ROSA DA PAZ	Baja Probabilidad
GO	11.20	PA VALE DO SONHO/RIO PRETO	Baja Probabilidad
GO	24.03	PA GUSTAVO MARTINS	Baja Probabilidad
GO	31.48	PA DOM TOMAZ BALDUINO	Baja Probabilidad
GO	25.36	PA VALE DA BOA VISTA	Baja Probabilidad
GO	29.28	PA TERRA E LIBERDADE	Baja Probabilidad
GO	46.00	PA SANTA FELICIDADE	Baja Probabilidad
GO	20.54	PA MONTE SINAI	Baja Probabilidad
GO	17.59	PA BOA ESPERANÇA	Baja Probabilidad
GO	40.79	PA SANTA DICA	Baja Probabilidad
GO	23.74	PA TRÊS MARIAS	Baja Probabilidad
GO	19.99	PA VIDA NOVA II	Baja Probabilidad
GO	16.93	PA ANITA MANTUANO	Baja Probabilidad
GO	10.80	PA ÁGUA BONITA	Baja Probabilidad
GO	16.81	PA DONA HILDA	Baja Probabilidad
GO	40.39	PA SANTA TEREZA	Baja Probabilidad
GO	24.36	PA SÃO PEDRO DO NORTE	Baja Probabilidad
GO	4.94	PA JOAO PAULO II	Baja Probabilidad
GO	17.80	PA MOSQUITO	Baja Probabilidad
GO	18.88	PA ALBINO VIEIRA	Baja Probabilidad
GO	6.10	PA RETIRO VELHO	Baja Probabilidad



GO	24.50	PA BARRA I	Baja Probabilidad
GO	28.57	PA FLORINDA	Baja Probabilidad
GO	12.43	PA SANTA HELENA	Baja Probabilidad
GO	10.22	PA MIXIRICA	Baja Probabilidad
GO	2.45	PA ALELUIA	Baja Probabilidad
GO	23.09	PA PRESIDENTE LULA	Baja Probabilidad
GO	3.78	PA ARAÚNA	Baja Probabilidad
GO	39.68	PA RIO ARAGUAIA	Baja Probabilidad
GO	22.30	PA LIBERDADE	Baja Probabilidad
GO	14.32	PA 17 DE ABRIL	Baja Probabilidad
GO	42.19	PA CHÊ	Baja Probabilidad
GO	15.35	PA BREJO DA ONÇA	Baja Probabilidad
GO	19.48	PA VEREDA	Baja Probabilidad
GO	25.30	PA NOSSA SENHORA DA ABADIA	Baja Probabilidad
GO	22.77	PA VALE DO MACACÃO	Baja Probabilidad
GO	7.94	PA VILA BOA	Baja Probabilidad
GO	8.46	PA PALMITAL	Baja Probabilidad
GO	1.98	PA BOA VISTA II	Baja Probabilidad
GO	1.20	PA 1º DE MAIO	Baja Probabilidad
GO	24.31	PA AMAZILES	Baja Probabilidad
GO	12.33	PA SANTA RITA	Baja Probabilidad
GO	4.53	PA MARGARIDA ALVES	Baja Probabilidad
GO	4.23	PA SÃO FELIPE	Baja Probabilidad
GO	40.46	PA MUCAMBO FIRME	Baja Probabilidad
GO	3.69	PA POUSO ALEGRE	Baja Probabilidad
GO	11.90	PA ARCA	Baja Probabilidad
GO	51.29	PA DOM RORIZ	Baja Probabilidad
GO	33.96	PA MUCAMBÃO	Baja Probabilidad
GO	63.07	PA PARANÁ	Baja Probabilidad

GO	22.24	PA ANTONIO JOVÊNIO	Baja Probabilidad
GO	11.95	PA CURRAL DE PEDRA	Baja Probabilidad
GO	6.93	PA VALE DO CEDRO	Baja Probabilidad
GO	54.58	PA DANDARA	Baja Probabilidad
GO	15.84	PA VALE DO SÃO PATRÍCIO	Baja Probabilidad
GO	6.98	PA PAULO FREIRE	Baja Probabilidad
GO	25.67	PA NOVO TEMPO	Baja Probabilidad
GO	3.14	PA VAIANÓPOLIS	Baja Probabilidad
GO	42.48	PA BEBEDOURO	Baja Probabilidad
GO	16.91	PA CÉU AZUL	Baja Probabilidad
GO	10.45	PA MORADA DO SOL	Baja Probabilidad
GO	4.83	PA NOVA CONQUISTA	Baja Probabilidad
GO	9.36	PA SHEIKINAH	Baja Probabilidad
GO	25.36	PA CALIFORNIA	Baja Probabilidad
GO	13.63	PA BOM JESUS DO ARAGUAIA	Baja Probabilidad
GO	15.45	PA JOSÉ RIBEIRO DA SILVA	Baja Probabilidad
GO	76.52	PA SÃO SALVADOR	Baja Probabilidad
GO	42.37	PA VALE DO ARAGUAIA	Baja Probabilidad
GO	29.90	PA SERRA VERDE	Baja Probabilidad
GO	22.18	PA BREJÃO	Baja Probabilidad
GO	6.09	PA CANADÁ	Baja Probabilidad
GO	19.31	PA MAMONEIRAS	Baja Probabilidad
GO	5.03	PA HIDROCILDA	Baja Probabilidad
GO	1.27	PA ICARO	Baja Probabilidad
GO	8.78	PA SANTO EXPEDITO	Baja Probabilidad
GO	3.63	PA SÃO GABRIEL	Baja Probabilidad
GO	34.50	PA SÃO DOMINGOS	Baja Probabilidad
GO	53.65	PA SANTA MARIA	Baja Probabilidad
GO	4.58	PA FORTALEZA II	Baja Probabilidad

GO	7.64	PA BONANZA	Baja Probabilidad
GO	7.18	PA LAVRINHA	Baja Probabilidad
GO	6.90	PA PABLO NERUDA	Baja Probabilidad
GO	19.21	PA ALVORADA II	Baja Probabilidad
GO	5.49	PA LUIZ ÓRIO	Baja Probabilidad
GO	12.27	PA LAGOA DAS PEDRAS	Baja Probabilidad
GO	11.26	PA CAFÉ ABELHA	Baja Probabilidad
GO	5.75	PA VAIANÓPOLIS	Baja Probabilidad
GO	13.84	PA DOM FERNANDO GOMES DOS SANTOS	Baja Probabilidad
GO	4.31	PA NOVA ALIANÇA	Baja Probabilidad
GO	8.15	PA VITÓRIA DA UNIÃO	Baja Probabilidad
GO	3.62	PA CACHOEIRINHA	Baja Probabilidad
GO	10.44	PA JOSUE E CALEBE	Baja Probabilidad
GO	13.93	PA GERALDO GARCIA	Baja Probabilidad
GO	12.94	PA JOSÉ PORFÍRIO	Baja Probabilidad
GO	10.12	PA CUNHA	Baja Probabilidad
GO	11.69	PA PALMEIRA LOTE SEIS	Baja Probabilidad
GO	7.46	PA ENGENHO DA PONTINHA	Baja Probabilidad
GO	14.78	PA PRATINHA	Baja Probabilidad
GO	10.32	PA NOSSA SENHORA APARECIDA	Baja Probabilidad
GO	11.32	PA MICENO MOREIRA BARROS	Baja Probabilidad
GO	11.62	PA ELDORADO DOS CARAJÁS	Baja Probabilidad
GO	5.17	PA SERRA DO FACÃO	Baja Probabilidad
GO	6.56	PA RIO VERDINHO	Baja Probabilidad
GO	32.21	PA SALVADOR ALLENDE	Baja Probabilidad
GO	73.46	PA VALE DO BIJUÍ	Baja Probabilidad
GO	55.30	PA RIO PARAÍSO	Baja Probabilidad
GO	9.49	PA SANTA MARIA	Baja Probabilidad
GO	9.62	PA SANTA RITA	Baja Probabilidad

GO	51.84	PA PONTE DE PEDRA	Baja Probabilidad
GO	4.75	PA JÓIA DA MATA	Baja Probabilidad
GO	4.67	PA ARRAIAL DAS ANTAS II	Baja Probabilidad
GO	9.83	PA JAIR EZEQUIEL RODRIGUES	Baja Probabilidad
GO	13.10	PA SÃO LOURENÇO	Baja Probabilidad
GO	12.19	PA LIMOEIRO	Baja Probabilidad
GO	11.76	PA BURITI QUEIMADO	Baja Probabilidad
GO	6.68	PA RIO CLARO	Baja Probabilidad
GO	14.52	PA FLAMBOYANT	Baja Probabilidad
GO	100.87	PDS ESUSA	Baja Probabilidad
GO	57.94	PA CAMPO ALEGRE	Baja Probabilidad
GO	5.93	PA COLÔNIA	Baja Probabilidad
GO	14.41	PA BALAIO	Baja Probabilidad
GO	3.45	PA LÍDER	Baja Probabilidad
GO	10.92	PA ANA TERRA	Baja Probabilidad
GO	12.50	PA TARUMA	Baja Probabilidad
GO	46.43	PA PONTAL DO ARAGUAIA	Baja Probabilidad
GO	6.82	PA RAPOSA SERRA DO SOL	Baja Probabilidad
GO	7.92	PA SANTA LUZIA	Baja Probabilidad
GO	26.96	PA RIACHÃO	Baja Probabilidad
GO	10.31	PA ARANHA	Baja Probabilidad
GO	16.34	PA BOM JESUS	Baja Probabilidad
GO	27.76	PA ANTÔNIO TAVARES	Baja Probabilidad
GO	8.60	PA JOÃO RUFINO DA SILVA	Baja Probabilidad
GO	13.37	PA MARIA DA CONCEIÇÃO	Baja Probabilidad
GO	19.31	PA FLORESTAN FERNANDES	Baja Probabilidad
GO	39.29	PA SERANA	Baja Probabilidad
GO	20.64	PA PAULO GOMES DA SILVA FILHO	Baja Probabilidad
GO	15.83	PA JACINTO DURÃES	Baja Probabilidad

GO	23.26	PA CAMPO FORMOSO	Baja Probabilidad
GO	59.72	PA PONTAL DO BURITI	Baja Probabilidad
GO	9.41	PA ROSA LUXEMBURGO	Baja Probabilidad
GO	11.28	PA SEPETI DE ARAÚJO	Baja Probabilidad
GO	11.25	PA TAMBORIL	Baja Probabilidad
GO	75.66	PA PADRE ILGO	Baja Probabilidad
GO	5.51	PA 8 DE OUTUBRO	Baja Probabilidad
GO	9.14	PA IMPERATRIZ	Baja Probabilidad
GO	15.98	PA MUTUN	Baja Probabilidad
GO	4.55	PA SÃO JOÃO DO BUGRE	Baja Probabilidad
GO	39.68	PA KENO	Baja Probabilidad
GO	2.61	PA DOM JOSÉ GOMES	Baja Probabilidad
GO	9.77	PA ROCHEDO	Baja Probabilidad
GO	7.54	PA SANTA ELZA	Baja Probabilidad
GO	8.81	PA SONHO REALIZADO	Baja Probabilidad
GO	54.64	PA FERNANDO SILVA	Baja Probabilidad
GO	9.12	PA SETE DE SETEMBRO	Baja Probabilidad
GO	36.73	PA NOSSA SENHORA DE FÁTIMA	Baja Probabilidad
GO	14.63	PA PADRE NILO	Baja Probabilidad
GO	23.75	PA ÁGUA QUENTE	Baja Probabilidad
GO	20.55	PA CAPIM DE CHEIRO	Baja Probabilidad
GO	97.99	PA NOITE NEGRA	Baja Probabilidad
GO	3.30	PA ARCO IRIS	Baja Probabilidad
GO	24.32	PA BURITI	Baja Probabilidad
GO	3.40	PA JOÃO DE DEUS	Baja Probabilidad
GO	39.73	PA DIADEMA	Baja Probabilidad
GO	7.50	PA SONHO DE ROSE	Baja Probabilidad
GO	15.53	PA PE FELIPE LEDDET	Baja Probabilidad
GO	2.11	PA DOM HELDER CÂMARA	Baja Probabilidad

GO	11.22	PA SANTO ANTÔNIO DAS AREIAS	Baja Probabilidad
GO	4.05	PA BOM JESUS	Baja Probabilidad
GO	21.84	PA SÃO SEBASTIÃO	Baja Probabilidad
GO	10.67	PA PATATIVA DO ASSARE	Baja Probabilidad
GO	33.34	PA GIBAO	Baja Probabilidad
GO	65.42	PA CHICO MENDES	Baja Probabilidad
GO	6.71	PA EMÍLIO ZAPATA	Baja Probabilidad
GO	11.09	PA LAGOA SECA	Baja Probabilidad
GO	18.69	PA TRÊS PONTES	Baja Probabilidad
GO	19.50	PA ROMULOS SOUZA PEREIRA	Baja Probabilidad
GO	13.18	PA NOVA POUSADA	Baja Probabilidad
GO	12.30	PA BOA VISTA	Baja Probabilidad
GO	18.02	PA SALETE STROZAK	Baja Probabilidad
GO	3.26	PA BURITI	Baja Probabilidad
GO	25.78	PA SANTA CLARA	Baja Probabilidad
GO	15.30	PA JOSE VITOR DA SILVA	Baja Probabilidad
GO	12.92	PA PADRE GALILEU MARTINS DA SILVA	Baja Probabilidad
GO	45.92	PA VITOR MANOEL	Baja Probabilidad
MA	52.52	PA CALIFÓRNIA/DIAMANTINA	Alerta
MA	54.69	PA CUTIA/BAIÚNA	Alerta
MA	115.68	PA FAISA	Alerta
MA	170.71	PA FAZENDA PLANALTO PEDESA	Alerta
MA	17.13	PA LAGOA DOS PATOS	Alerta
MA	95.79	PA LAGO DA CARNAÚBA	Alerta
MA	240.78	PA CIGRA	Alerta
MA	304.67	PA LAGOA DA FORTUNA	Alerta
MA	41.48	PA SÃO JOÃO / 16 DE OUTUBRO / COLONE	Alerta
MA	9.56	PA INTERNACIONAL	Alerta
MA	97.48	PE ROSEANA SARNEY	Alerta

MA	15.07	PA SÃO FÉLIX	Alerta
MA	24.72	PA CODO DO PADILHA LAGEADO	Alerta
MA	65.58	PA SANTA CRUZ UM e DOIS	Alerta
MA	55.21	PE TATAJUBA	Alerta
MA	62.18	PA ROSELI NUNES/BANANEIRAS	Alerta
MA	24.24	PA MATA AZUL / COLONE	Alerta
MA	24.96	PA RIO UBIM	Alerta
MA	115.38	PA PEDRAS/MOCAMBO	Alerta
MA	75.82	PA ALVORADA I	Alerta
MA	44.60	PA VERONA	Alerta
MA	63.19	PA SANTA LÚCIA	Alerta
MA	57.06	PA CHICO MENDES/BANANEIRAS	Alerta
MA	43.40	PA TABOLEIRÃO	Alerta
MA	25.15	PA MARAJÓ/ SANTA ANGÉLICA III	Alerta
MA	35.28	PA XIXANDÁ	Alerta
MA	24.99	PA SÃO JOÃO DO VALE VERDE	Alerta
MA	24.46	PE MATOES	Alerta
MA	3,430.44	PIC - BARRA DO CORDA	Alerta
MA	26.05	PA GUARIDA	Alerta
MA	58.90	PA JOÃO PALMEIRA/CASTÁLIA	Alerta
MA	231.90	PA ALTO TURI III	Alerta
MA	10.27	PA BARRA LIMPA	Alerta
MA	15.03	PA SANTANA DOS PRETOS	Alerta
MA	25.41	PE TELHA	Alerta
MA	588.08	PE BURITIRANA I	Alerta
MA	56.53	PA PASSO LIVRE	Alerta
MA	230.76	PDS CITEMA	Alerta
MA	127.47	PA CIKEL	Alerta

		PA QUADRA BENEDITO MENDES / QUADRA	
MA	62.62	FORTALEZA / COLONE	Alerta
MA	20.30	PA BURITI DO MEIO	Atención
MA	9.91	PE SÃO JOSÉ DOS BEZERRAS	Atención
MA	76.53	PA TRÊS SETUBAL	Atención
MA	41.55	PA FRANCISCO ROMAO	Atención
MA	45.74	PA ANTONIO MARQUES DE JESUS	Atención
MA	14.73	PE MANGAS	Atención
MA	23.43	PA DURVAL NETO	Atención
MA	1.53	PCA SÃO BENEDITO	Atención
MA	82.12	PA PARUÁ	Atención
MA	22.27	PA BAIXÃO DO CEDRO	Atención
		PA CENTRO DO PEDRO / BOM JESUS DA	
MA	41.40	MATA/COLONE	Atención
MA	13.64	PA FAVEIRA DIAMANTINA	Atención
MA	2.96	PCA CALDEIRÕES / SALIM TRABULSI	Atención
MA	15.59	PA SACO FUNDO	Atención
		PE SÃO MATEUS/MAPARIZINHO/CENTRO DO	
MA	57.52	LAUREANO I	Atención
MA	61.79	PE NOVA CAXIAS	Atención
MA	32.35	PA SÃO BARTOLOMEU / CIAMA	Atención
MA	58.57	PA PONTA DÁGUA	Atención
MA	27.11	PA PAIOL	Atención
MA	150.29	PA FÉ EM DEUS / COLONIAL / COLONE	Atención
MA	40.07	PA BOI MANSO	Atención
MA	15.50	PA SINCORÁ	Atención
MA	50.33	PA QUADRA CASTELO BRANCO / COLONE	Atención
MA	45.41	PA SÃO BENEDITO/LAGOA DOS MARCOS	Atención
MA	99.54	PE ZACARILÂNDIA	Atención



MA	92.20	PA EXTRATIVISTA LEITE	Atención
MA	12.07	PA PADRE JOSIMO I	Atención
MA	12.46	PA MORADA NOVA	Atención
MA	67.64	PA UNIÃO/SANTO ANTONIO / COLONE	Atención
MA	26.15	PA MINADOR E SABUGI	Atención
MA	26.67	PA SANTA LUZIA	Atención
MA	8.97	PE VEREDA	Atención
MA	45.81	PA BOA ESPERANÇA DOS OLIVEIRAS	Atención
MA	44.20	PA OURO	Atención
MA	46.48	PE MORRO ALTO	Atención
MA	25.36	PA PRESIDENTE LULA	Atención
MA	218.49	PA OUTEIRO	Atención
MA	53.31	PA BOCA DA MATA	Atención
MA	29.72	PA PALMEIRAL VIETNÃ	Atención
MA	298.41	PA CACIQUE/TUCUMÃ	Atención
MA	91.73	PA MIRA FLORES	Atención
MA	32.78	PA QUADRA JERUSALÉM / COLONE	Atención
MA	50.02	PA NOVA VIDA / SERPETIARA / COLONE	Atención
MA	36.44	PA VEREDAO	Atención
MA	8.54	PA CAMPESTRE	Atención
MA	40.74	PA QUADRA BRASIL / COLONE	Atención
MA	46.91	PA SANTA MARIA DOS FERNANDES	Atención
MA	241.14	PA CIPOAL	Atención
MA	31.33	PA QUADRA NOVA / 13 DE JUNHO / COLONE	Atención
MA	11.13	PA CRUZEIRO DO SUL	Atención
MA	9.60	PE PONTA DA FORMIGA	Atención
MA	153.81	PA GRACILÂNDIA / CIDELÂNDIA / COLONE	Atención
MA	38.88	PDS SANTA BÁRBARA	Atención

MA	93.62	PA CENTRO DO ELIAS / BREJO DO LUCAS / COLONE	Atención
MA	64.74	PE RIO GRANDE	Atención
MA	32.46	PA SANTO AGOSTINHO	Atención
MA	26.40	PA DALBAM	Atención
MA	21.87	PE SÃO BERNARDO/GROTA/ANAJAZAL	Atención
MA	21.69	PA SAO BENEDITO DOS AFONSOS	Atención
MA	171.81	PA FLECHAL	Atención
MA	32.30	PA SANTA ROSA/SÃO LUCAS	Atención
MA	34.80	PA GALO	Atención
MA	11.15	PE JOAQUINZINHO	Atención
MA	153.69	PE IGARAPÉ GRANDE	Atención
MA	76.54	PDS TEMASA	Atención
MA	90.85	PA ALVORADA II	Atención
MA	34.83	PA ALENCARINA	Atención
MA	55.52	PA NOVA SALVAÇÃO	Atención
MA	877.12	PA SANTA HELENA	Atención
MA	2.41	PA NOSSA VITÓRIA / COLONE	Atención
MA	86.25	PA REDENÇÃO / BELÉM / COLONE	Atención
MA	1,851.97	PA RESERVA EXTRATIVISTA DE CURURUPU	Atención
MA	60.67	PE ROSÁRIO/CENTRO DO BATISTA	Atención
MA	4.44	PA QUADRA FEITOSA	Atención
MA	23.56	PA RIACHUELO	Atención
MA	32.45	PA TRÊS LAGOAS	Atención
MA	32.54	PA MARACAJÁ I	Atención
MA	46.01	PA OZIEL II	Atención
MA	71.12	PA SULNORBRAZ/AGROTERRA	Atención
MA	3.17	PA QUADRA BOA VIDA	Atención
MA	27.63	PA ROQUE/SANTA TEREZA	Atención

MA	29.56	PA DURVAL NETO	Atención
MA	23.80	PA NÚCLEO XI	Atención
MA	128.80	PE SITIO DOS ARRUDAS	Atención
MA	76.16	PA SANTANA MORRINHOS	Atención
MA	305.64	PA PINDORAMA / ARARIBÓIA / COLONE	Atención
MA	29.07	PA ABELARDO RIBEIRO	Atención
MA	190.51	PA VARIG	Atención
MA	36.22	PA NOVA VIDA	Atención
MA	139.75	PA ALTO TURI I	Atención
MA	15.80	PA NOVA CANAA	Atención
MA	30.75	PA PEDREIRA II / INGAZAL / COLONE	Atención
MA	10.10	PA 03 DE MAIO	Atención
MA	34.78	PA PEDRA DE PAU	Atención
MA	234.16	PA ITAMATARÉ / COLONE	Atención
MA	28.40	PA CAXIXÍ	Atención
MA	234.20	PA AÇAÍ	Atención
MA	12.38	PA CAMPONÊS	Atención
MA	34.15	PA QUADRA SÃO FRANCISCO / COLONE	Atención
MA	31.82	PA BANDEIRANTES	Atención
MA	96.01	PE VAMESA	Atención
MA	124.39	PA CENTRO DOS MARTINS / AGRICOLÂNDIA / COLONE	Atención
MA	107.93	PA TERRA BELA	Atención
MA	52.04	PA INDIANA/SANTA MARIA	Atención
MA	62.81	PA SÃO BENEDITO	Atención
MA	30.60	PA BITUBA/CHAPADA	Atención
MA	34.78	PA MARACAÇUMÉ / RICOA	Atención
MA	8.43	PA QUADRA UNIÃO	Atención
MA	6.37	PA CENTRO D AMOR	Atención

MA	113.35	PA SÃO JOSÉ / SÃO DOMINGOS	Atención
MA	337.78	PA RIO DOCE	Atención
MA	35.12	PE PALMEIRA DOS BENTOS	Atención
MA	65.57	PA MANGUEIRA	Atención
MA	13.37	PA BEBEDOURO DOS CALIXTOS	Atención
MA	32.67	PA NOVO MUNDO/CONQUISTA	Atención
MA	39.97	PA AGROALEGRE	Atención
MA	22.61	PA CANA BRAVA DAS MOÇAS	Atención
MA	20.47	PA CASA BRANCA	Atención
MA	10.80	PA QUADRA NOVA JERUSALEM	Atención
MA	34.75	PA DIBOM I	Atención
MA	29.98	PA SÃO FRANCISCO	Atención
MA	21.76	PA NOSSA SENHORA DE FATIMA SAPUCAIA	Atención
MA	102.78	PA TABOCÃO	Atención
MA	13.90	PA JIQUIRI / SANTO AGOSTINHO	Atención
MA	92.36	PA DIAMANTE NEGRO/JUTAHY	Atención
MA	80.16	PA ALTO ALEGRE	Atención
MA	19.17	PA SANTANA IV	Atención
MA	15.06	PA PICOS CANARANA II	Atención
MA	10.38	PA PONTA DA SERRA	Atención
MA	19.43	PA SÃO JORGE I	Atención
MA	16.75	PA GUAIBA/SANTA ANGÉLICA II	Atención
MA	53.36	PA QUADRA SABIÁ / COLONE	Atención
MA	48.33	PA SÃO JORGE	Atención
MA	38.49	PA AGUA FRIA	Atención
MA	16.99	PA SERRA VERDE	Atención
MA	68.09	PA SANTA EMILIA	Atención
MA	198.43	PA ALTO TURI II	Atención
MA	65.83	PA SANTA TEREZA	Atención

MA	75.07	PA ALTO BONITO	Atención
MA	62.99	PA VIDA NOVA	Atención
MA	52.36	PA BARRIGUDA/BAGACEIRA	Atención
MA	159.56	PA CAJUEIRO	Atención
MA	21.06	PA ALTO BOA VISTA	Atención
MA	41.14	PA BREJO DA ILHA	Atención
MA	29.90	PE RIACHINHO	Atención
MA	38.83	PA REMANSO DA MARIANA	Atención
MA	69.63	PA LAGOA DO GADO	Atención
MA	23.00	PA LAGOA DA FLORESTA	Atención
MA	130.15	PA LAGO AZUL	Atención
MA	323.82	PA BURITI/RIO BONITO	Atención
MA	119.08	PA SÃO JOSÉ DO LAGO AÇÚ	Atención
MA	147.30	PE JAMARI DOS PRETOS	Atención
MA	91.34	PA MAPISA	Atención
MA	124.69	PA GURUPI	Atención
MA	38.79	PA VERA CRUZ	Atención
MA	40.45	PA SANTA CRUZ	Atención
MA	2.24	PA TOCANTINS	Atención
MA	14.07	PA BENTIVI	Atención
MA	73.15	PA SUMAUMA / JACAMIM	Atención
MA	39.13	PA CERES	Atención
MA	136.21	PA SIT	Atención
MA	38.25	PA CANAÃ I	Atención
MA	16.49	PA PREGUIÇA	Atención
MA	16.96	PA OLHO DAGUA DOS CALIXTOS	Atención
MA	20.11	PA BELA VISTA / CENTRO DO JOÃO MATIAS / COLONE	Atención
MA	12.72	PA PEDREIRA II / INGAZAL / COLONE	Atención

MA	59.72	PA ALTA FLORESTA I	Atención
MA	7.40	PE TABOCAS	Atención
MA	3.81	PA SÃO PEDRO / COLONE	Atención
MA	44.56	PA VILA NOVA DE ANA DIAS	Atención
MA	116.01	PE SANTA LUCIA	Atención
MA	204.27	PA CAMACAOCA	Atención
MA	14.89	PA BOM VIVER	Atención
MA	8.62	PA RANCHARIA	Atención
MA	11.64	PAE AGROEXTRATIVISTA RAPOSO I	Atención
MA	11.74	PA OLHO D'ÁGUA DO TURI/COLONE	Atención
MA	5.15	PA MACACOS	Atención
MA	6.16	PA VARGEM GRANDE	Atención
MA	112.05	PA MONTE CRISTO/MARMORANA	Atención
MA	372.53	PA NADIR / SÃO VICENTE / COLONE	Atención
MA	51.77	PA QUADRA ÁGUA AZUL / COLONE	Atención
MA	17.54	PA APAGA FOGO	Atención
MA	32.71	PA NOVA CONQUISTA I	Atención
MA	24.82	PA MANGUEIRA / MANGABEIRA	Atención
MA	16.80	PA PREQUEÚ / TRÊS MARIA	Atención
MA	134.14	PA SANTA AMÉLIA	Atención
MA	5.58	PA CENTRINHO/CARMO	Atención
MA	49.63	PE BOA ESPERANÇA / TIUBA	Atención
MA	50.79	PE QUINTO BRAÇO	Atención
MA	67.10	PA JACI / COLONE	Atención
MA	6.19	PE MATO GROSSO	Atención
MA	42.23	PA PURÃO DOS PIRRÓS	Atención
MA	11.73	PA QUADRA BARRAQUINHA	Atención
MA	65.20	PA SÃO PAULO	Atención
MA	8.97	PA BOA ESPERANÇA I	Atención

MA	10.19	PE GUARIBINHA	Atención
MA	13.97	PA CONCEIÇÃO/ARVOREDO	Atención
MA	73.47	PA SANTO ANTONIO SEFANS CAREMA	Atención
MA	119.73	RESEX CHAPADA LIMPA	Atención
MA	28.61	PE CANGOTE	Atención
MA	12.36	PE VIDÉU	Atención
MA	63.62	PE MAMEDE	Atención
MA	13.27	PA CAJUEIRO I	Atención
MA	6.06	PDS PETROLINA	Atención
MA	19.40	PA HORIZONTE AZUL	Atención
MA	30.53	PA PARAISO	Atención
MA	212.69	PA KARINÃ	Atención
MA	37.90	PA SÃO RAIMUNDO	Atención
MA	141.94	PE VILA PINDARÉ	Atención
MA	5.05	PE FELIX	Atención
MA	55.91	PE NOVA CAXIAS	Atención
MA	32.79	PE BRAÇO	Atención
MA	100.59	PA CONCEIÇÃO MOCAMBO	Atención
MA	74.41	PA ÁGUA FRIA DO ITINGA	Atención
MA	33.58	PA CAXUXA	Atención
MA	564.86	PE NOVA OLINDA	Atención
MA	4.28	PA LANÇA/UMBIGUDO	Atención
MA	13.33	PA PAULO FREIRE	Atención
MA	21.64	PE TIRIRICA	Atención
MA	11.16	PE BAIXAO DO JULIO	Atención
MA	33.38	PA QUADRA PEDRO ALVARES CABRAL / COLONE	Atención
MA	35.44	PA REFUGIO	Atención
MA	265.53	PA 22 DE SETEMBRO / SANTA TEREZA / COLONE	Atención
MA	36.58	PA ALVORADA III	Atención

MA	87.98	PA SANTO ANTONIO/BELA VISTA	Atención
MA	73.00	PA AXIXÁ/BONITO	Atención
MA	14.60	PCA SAO LUIS PICOS	Atención
MA	271.77	PA RIO PIRANGI	Atención
MA	86.87	PE EBENEZIA	Atención
MA	46.28	PA SANTA HELENA I	Atención
MA	219.70	PA PEDRA SUADA	Atención
MA	48.45	PA NASCENTE DO RIO AZUL	Atención
MA	136.11	PA 07 DE MAIO	Atención
MA	21.98	PA AGROPER VILA BOM JESUS	Atención
MA	94.26	PE BEBE MINGAU/BOCA DO CAMPO/SANTA CATARINA/GROTA DOS TRAZIBES/SÃO CARLOS	Atención
MA	577.80	PA BOM PASTOR	Atención
MA	109.84	PA RAPOSA	Atención
MA	35.85	PA ÁGUA PRETA	Atención
MA	12.54	PA MONTE CASTELO	Atención
MA	2.61	PA OLHO D'ÁGUA DOS CARNEIROS	Atención
MA	157.43	PA SOBRADINHO	Atención
MA	96.76	PA TRIÂNGULO DE PRATA	Atención
MA	43.77	PE ENCRUSO	Atención
MA	60.78	PA LADEIRA VERMELHA COCO GRANDE	Atención
MA	117.93	PE GUAIRACÁ	Atención
MA	16.79	PA SÃO JOSEZINHO	Atención
MA	130.81	PA SÃO JOÃO DAS NEVES	Atención
MA	19.65	PA PIRAPEMAS	Atención
MA	151.58	PE SÃO JOSÉ	Atención
MA	173.28	PA MARACAÇUMÉ	Atención
MA	59.02	PA BACABINHA	Atención
MA	33.67	PA SERRA NEGRA II	Atención



MA	46.08	PA JAGUARANA/FLORESTA	Atención
MA	12.61	PA QUADRA 10 DE JANEIRO / COLONE	Atención
MA	39.84	PA BOQUEIRÃO	Atención
MA	85.83	PA SÃO BARTOLOMEU/LUZILÂNDIA	Atención
MA	36.78	PA CENTRO DA SANTA RITA	Atención
MA	43.43	PA APARECIDA DO MEARIM	Atención
MA	32.91	PE SANTA CLARA	Atención
MA	28.46	PA BREJO DO JOÃO	Observación
MA	14.13	PA PÉ DA LADEIRA/URUCUZEIRO	Observación
MA	8.66	PA QUADRA SÃO JOÃO	Observación
MA	4.65	PA VILA SANTA MARIA/PIRATININGA	Observación
MA	8.14	PE MUNIM	Observación
MA	1.30	PCA SANTA CLARA	Observación
MA	16.99	PA SAO MIGUEL BAIXO PARNAIBA	Observación
MA	41.76	PE FERRUGEM	Observación
MA	4.23	PA QUADRA SÃO BENEDITO	Observación
MA	29.43	PA SANTA MARIA	Observación
MA	15.04	PE PONTA DO BURITI	Observación
MA	18.82	PE MUCUNÃ	Observación
MA	110.62	PA BRASILÂNDIA	Observación
MA	24.18	PA SANTA CRUZ/ZUTIL	Observación
MA	4.53	PA OLGA BENÁRIO II	Observación
MA	1.48	PA SÃO LUIS / COLONE	Observación
MA	22.48	PA SANTA RITA DOS MATÕES	Observación
MA	11.76	PA MONTE ALEGRE / DENDÊ	Observación
MA	9.21	PE CAJUEIRO	Observación
MA	13.17	PA LAGOA DA BANANEIRA	Observación
MA	29.51	PA BOCAINA	Observación
MA	14.49	PA BOA HORA	Observación

MA	37.65	PA TARUMÃ	Observación
MA	15.12	PE CAJUAL	Observación
MA	47.48	PA ITACIRA	Observación
MA	32.40	PA PORCO MORTO	Observación
MA	53.54	PE PACAS DO MARÇAL	Observación
MA	49.72	PE RIACHÃO	Observación
MA	71.88	PA MONTE CRISTO	Observación
MA	2.02	PA IPIRANGA	Observación
MA	296.02	PA CITUSA/VIAMÃO	Observación
MA	26.98	PA BOI BAIANO	Observación
MA	11.98	PA BARROCA DOS VEADOS	Observación
MA	27.51	PA SANTANA III	Observación
MA	47.46	PA SOL BRILHANTE	Observación
MA	43.42	PA HUMAITÁ	Observación
MA	10.14	PE SAGRADO CORAÇÃO DE JESUS	Observación
MA	19.99	PA VILA NOVA	Observación
MA	70.88	PA PEDRA GRANDE	Observación
MA	114.99	PA SERRA NEGRA I	Observación
MA	9.68	PE GIRAMUNDO	Observación
MA	25.54	PE NOVO TEMPO	Observación
MA	19.66	PA ALEGRE CODO	Observación
MA	20.07	PA BOM JESUS	Observación
MA	21.63	PA FLEXAS/GLEBA JURITI	Observación
MA	93.48	PA FÊNIX	Observación
MA	55.93	PA SANTO ANTONIO	Observación
MA	24.49	PA BREJO/SÍTIO DO MEIO	Observación
		RESEX RESERVA EXTRATIVISTA QUILOMBO	
MA	93.38	FRECHAL	Observación
MA	13.38	PE ROÇA VELHA	Observación

MA	11.04	PA QUADRA SÃO JOSÉ	Observación
MA	36.91	PA SÃO JOÃO DO ROSÁRIO	Observación
MA	104.35	PE VERA CRUZ I	Observación
MA	33.86	PA OLHO DGUA DO FRANCISCO DINIZ	Observación
MA	11.80	PE EXTREMA / SIQUIRIBA	Observación
MA	8.62	PA BAIXAO BACABA	Observación
MA	14.50	PDS SÃO MALAQUIAS	Observación
MA	27.27	PE CURVINHA	Observación
MA	41.17	PA ORCAISA	Observación
MA	5.14	PE MADEIRA/TAMARINEIRO	Observación
MA	46.31	PA MORADA NOVA/CENTRO DOS PINHEIROS / COLONE	Observación
MA	34.20	PE SATUBA	Observación
MA	2.29	PA CRISTALINA/COLONE	Observación
MA	13.54	PA SÃO JOSÉ DA VITÓRIA	Observación
MA	0.80	PE FAIXA	Observación
MA	37.72	PA PADRE PAULO	Observación
MA	56.18	PA SANTO ANTONIO DOS VELOSOS	Observación
MA	7.12	PE CACHOEIRA	Observación
MA	15.04	PA MASSAPE	Observación
MA	145.35	PA SAPUCAIA	Observación
MA	14.55	PE JUÇARAL DAS CANOAS	Observación
MA	17.66	PA ALMEIDA MATO GROSSO	Observación
MA	4.58	PCA FÉ EM DEUS	Observación
MA	27.04	PA QUADRA CANAÃ/COLONE	Observación
MA	18.81	PA SÃO FRANCISCO I	Observación
MA	9.22	PA OLHO D ÁGUA/TREZE DE MAIO	Observación
MA	4.15	PA TOCANTINS	Observación
MA	11.43	PA SANTA MÔNICA	Observación

MA	45.76	PA GALVÃO/CANTANHÊDE	Observación
MA	12.90	PE SANTA ROSA	Observación
MA	4.92	PE GAMBÁ	Observación
MA	26.67	PA QUADRA BELÉM / COLONE	Observación
MA	30.43	PA GAMELEIRA	Observación
MA	22.07	PE MANOELZINHO	Observación
MA	14.00	PA SANTA HELENA I	Observación
MA	14.12	PA PRIMEIRO DE MAIO	Observación
MA	2.04	PA QUADRA SÃO RAIMUNDO	Observación
MA	2.18	PA NOVA CANAÃ / COLONE	Observación
MA	10.06	PA AREIAS	Observación
MA	13.00	PA EDITH	Observación
MA	18.89	PA SÃO JOSE DA MATA	Observación
MA	22.03	PA NOVO ORIENTE	Observación
MA	20.59	PA BABILÔNIA	Observación
MA	40.29	PA PAVI I E II	Observación
MA	22.91	PA ITAIGUARA	Observación
MA	28.48	PA SANTA ANGÉLICA	Observación
MA	182.19	PA QUADRA SÃO RAIMUNDO III / COLONE	Observación
MA	8.36	PA LAGO VERDE	Observación
MA	29.30	PA SANTO ANTONIO II	Observación
MA	5.26	PA UNIÃO	Observación
MA	58.98	PA ENTRONCAMENTO	Observación
MA	83.27	PA IMPERIAL/CODO	Observación
MA	27.78	PA CIPÓ CORTADO	Observación
MA	81.80	PE SÃO FRANCISCO	Observación
MA	41.43	PA ENGENHO CENTRAL/CLARICE	Observación
MA	12.94	PA PAU ROXO/VIGÁRIO	Observación
MA	44.42	PA PADRE CÍCERO/JASMINA	Observación

MA	165.97	PA UBINZAL / COLONE	Observación
		PE LAGO/BURITI DOS RAMOS/GRANJA/BAIXA	
MA	97.98	GRANDE	Observación
MA	48.79	PA CASTANHA	Observación
MA	17.07	PA CONCEIÇÃO ROSA	Observación
MA	34.44	PA ALVORADA IV	Observación
MA	33.23	PA TERRA LIVRE	Observación
MA	23.02	PA NOGUEIRA	Observación
MA	18.55	PE CABECEIRA DO MAGU	Observación
MA	11.56	PE CANOAS	Observación
MA	100.48	PA COCEIRA/NOVA ALEGRIA	Observación
MA	4.57	PE STA ZITA	Observación
MA	58.05	PA MORRO ALTO/SÃO JOSÉ	Observación
MA	93.58	PA ROSA SARAIVA	Observación
MA	119.85	PA PALMARES II	Observación
MA	29.29	PA BARRENTA	Observación
MA	133.89	PA BREJO DO SÃO FÉLIX II	Observación
MA	96.11	PA ENGENHO DÁGUA	Observación
MA	4.28	PA PLANALTO II	Observación
MA	44.71	PA SANTANA I	Observación
MA	10.99	PA PONDEROSA	Observación
MA	4.20	PE SANTA CRUZ	Observación
MA	7.78	PE TUCANGUIRA	Observación
MA	16.60	PA JUSSARAL DO ANTONIO ROXO	Observación
MA	48.66	PE BOA VISTA III	Observación
MA	28.67	PA BARROCA DA VACA	Observación
MA	41.21	PA CANTO DO FERREIRA	Observación
MA	30.02	PA CASTELO	Observación
MA	69.11	PA TAMBOR CENTRO VELHO	Observación

MA	24.54	PE SÃO SIMÃO	Observación
MA	6.09	PAE SANTA MARIA	Observación
MA	49.63	PA QUADRA DUQUE DE CAXIAS / COLONE	Observación
MA	28.85	PA OLHO D AGUA DOS GRILOS	Observación
MA	36.05	PA CONDOMÍNIO	Observación
MA	152.15	PA SÃO JOÃO DOS POLEIROS	Observación
MA	8.46	PA NUCLEO AD	Observación
MA	33.56	PA GOVERNADOR LUIS ROCHA	Observación
MA	36.31	PA QUADRA BETEL / COLONE	Observación
MA	1.66	PA CIGANA/BARRIGUDO/COLONE	Observación
MA	232.24	PE SANTA RITA	Observación
MA	25.03	PA IMPERIAL	Observación
MA	41.36	PA TATAJUBA / 10 DE ABRIL / COLONE	Observación
MA	10.89	PA LEELAU /CAJUEIRO/COLONE	Observación
MA	18.03	PA SARAMANDAIA	Observación
MA	48.16	PA CRISTINA ALVES	Observación
MA	34.06	PA CHAPADINHA	Observación
MA	15.77	PA AGAYNARA / SEMBAL	Observación
MA	18.40	PE MIRINZAL	Observación
MA	4.93	PE ENTRONCAMENTO	Observación
MA	11.85	PE BAIXINHA I	Observación
MA	90.87	PA 11 DE JUNHO	Observación
MA	256.47	PE NOVA CONQUISTA	Observación
MA	23.07	PE GIRAMUNDO	Observación
MA	24.83	PE ALENTEJO	Observación
MA	48.36	PAE SANTA CRUZ IMPERIAL	Observación
MA	35.14	PA JEOVAH	Observación
MA	15.98	PA FLORESTA	Observación
MA	475.90	PA FLORESTAL/MARACASSUMÉ	Observación

MA	16.10	PE TRONCHO/BURITIZAL	Observación
MA	25.83	PA CONCEIÇÃO	Observación
MA	69.93	PA RAIMUNDO PANELADA/SIMASA	Observación
MA	41.83	PA COQUE	Observación
MA	7.88	PE SÃO RAIMUNDO/SANTA CRUZ	Observación
MA	24.64	PA ANGICAL	Observación
MA	22.98	PA BOA VISTA I	Observación
MA	12.49	PA TIMBAÚBA	Observación
MA	19.62	PA PINGO DE OURO	Observación
MA	6.41	PA FÉ EM DEUS	Observación
MA	9.99	PA ESTIVA	Observación
MA	14.01	PA LARANJEIRA	Observación
MA	12.98	PA RIACHÃO	Observación
MA	18.98	PA MACAÚBA	Observación
MA	1.14	PCA VASSORAL	Observación
MA	58.99	PA SÃO PEDRO/BOA VISTA	Observación
MA	27.18	PA ARRODEIO/CERCADINHO	Observación
MA	5.97	PCA SITIO LAGOA DO CARRAPATO	Observación
MA	3.11	PA EL BETEL	Observación
MA	8.24	PE MANGAL	Observación
MA	160.68	PA MARACAÇUMÉ/MESBLA	Observación
MA	11.37	PE PASSAGEM DO LAGO	Observación
MA	28.72	PE PRATA/CARDOSA	Observación
MA	1.44	PCA NOVA ESPERANÇA	Observación
MA	15.96	PA AROEIRA	Observación
MA	15.99	PA TAUÁ DO CENTRO/GAIOLA GRANDE	Observación
MA	28.11	PA CIGANA	Observación
MA	23.67	PA MINA DE PRATA	Observación
MA	13.11	PE ANIBAL	Observación

MA	16.80	PA VILA ESPERANÇA	Observación
MA	4.01	PA BONANZA	Observación
MA	57.56	PA BARRO DURO	Observación
MA	30.57	PE PALMEIRA DOS REIS	Observación
MA	31.87	PE BAIXÃO DO ROMUALDO/SÃO MIGUEL	Observación
MA	9.82	PA BAIANO NOVO	Observación
MA	50.60	PA TINGIDOR	Observación
MA	37.17	PA JOAO DO VALE VERDE	Observación
MA	12.50	PE ENGENHO	Observación
MA	45.50	PA BOA ESPERANÇA III	Observación
MA	46.03	PA AMAZONIA	Observación
MA	50.52	PA CAXIRIMBU	Observación
MA	10.81	PA GUARA UNIAO	Observación
MA	12.23	PA SÃO FRANCISCO/BOA VIAGEM	Observación
MA	14.52	PA TAUÁ/SANTA TEREZINHA	Observación
MA	80.92	PA RESERVA EXTRATIVISTA DO CIRIACO	Observación
MA	3.60	PA MANGAUBA	Observación
MA	5.76	PA PIMENTA	Observación
MA	14.42	PA PADRE TRINDADE	Observación
MA	53.96	PA SANTO ANTONIO DO RIO CAXIAS	Observación
MA	16.02	PA DIBOM II	Observación
MA	8.37	PA CANAÃ	Observación
MA	150.07	PA BITIUA	Observación
MA	25.47	PA ÁRVORES VERDES	Observación
MA	16.27	PA SÃO PATRÍCIO	Observación
MA	2.49	PA NOVO HORIZONTE II	Observación
MA	15.94	PE CURRAL DO MEIO	Observación
MA	31.38	PE MANAUS	Observación
MA	9.62	PE LARANJAL	Observación



MA	96.45	PA NÚCLEO A - I / COLONE	Observación
MA	20.08	PA MARAJÁ DO VELOSO	Observación
MA	14.22	PA GOMES VISTA VERDE	Observación
MA	10.73	PA CIPÓ CANAÃ	Observación
MA	11.27	PE PALMEIRA DOS EDUARDOS	Observación
MA	13.81	PA SANTO ANTONIO CAPINAL	Observación
MA	59.39	PA CALIFORNIA	Observación
MA	6.16	PA RENASCER	Observación
MA	293.05	PA PEDRA PRETA/MORRO DOS GARROTES	Observación
MA	13.20	PAE AGROEXTRATIVISTA BACURI I	Observación
MA	18.20	PA BUENOS AIRES	Observación
MA	20.02	PE BELEM	Observación
MA	37.69	PCA PIQUIZEIRO	Observación
MA	5.76	PA ALTO ALEGRE / COLONE	Observación
MA	10.94	PE ACHUÍ	Observación
MA	12.10	PE ONÇA	Observación
MA	15.97	PA BAIXÃO GRANDE	Observación
MA	19.57	PE REMANSO	Observación
MA	12.97	PA VALE DO BEKAA	Observación
MA	30.25	PA BACURI / MAGU	Observación
MA	16.57	PA SANTA ALICE	Observación
MA	54.63	PA TALISMÃ / COLONE	Observación
MA	18.95	PE FUNDAMENTO	Observación
MA	33.23	PA LIVRAMENTO	Observación
MA	17.11	PA FAZENDA ABELHA	Observación
MA	1.80	PE PROMISSÃO	Observación
MA	26.68	PA GAMELEIRA/MATÕES	Observación
MA	14.98	PA REMY SOARES	Observación
MA	14.04	PE MUTUTI	Observación

MA	8.26	PA JABUTI	Observación
MA	2.20	PA SÃO VICENTE	Observación
MA	34.53	PA ABAIXADINHO / COLONE	Observación
MA	216.72	PA SANTA INACIA	Observación
MA	29.99	PA LAGOA DA CIGANA	Observación
MA	28.80	PA REDONDO/ARACANGA	Observación
MA	26.42	PA SANTA ISABEL	Observación
MA	13.53	PA SANTA MARIA DO CAPISTRANO	Observación
MA	8.58	PE JABOTI	Observación
MA	38.87	PE VERA CRUZ	Observación
MA	122.26	PA JAPEL	Observación
MA	41.85	PA BOA VISTA	Observación
MA	12.50	PA QUADRA NOVA PIMENTEIRA / COLONE	Observación
MA	13.62	PE MACHADO II	Observación
MA	22.43	PA MARACAJÁ III	Observación
MA	33.90	PA FAZENDA SANTA CRUZ	Observación
		PA 15 DE JUNHO / IGARAPÉ AREIA / SÃO JOSE II	
MA	76.41	/ COLONE	Observación
MA	12.18	PDS JOAO DO VALE I	Observación
MA	1.02	PA QUADRA DIAMANTE	Observación
MA	9.88	PA EL SHADAY	Observación
MA	14.29	PA COCALINHO	Observación
MA	18.41	PA TIJUCA	Observación
MA	6.78	PE BOCA DO CAMPO	Observación
MA	0.93	PE PIÇARREIRA	Baja Probabilidad
MA	22.83	PE MATA DOS ALVES	Baja Probabilidad
MA	1.48	PA SÃO FRANCISCO II / COLONE	Baja Probabilidad
MA	23.72	PA BOM JESUS III	Baja Probabilidad
MA	30.77	PA JOÃO LEOCÁDIO	Baja Probabilidad

MA	7.97	PA SOSSEGO	Baja Probabilidad
MA	19.47	PA SÃO MANOEL	Baja Probabilidad
MA	2.52	PE RIO DO MEIO	Baja Probabilidad
MA	42.32	PA BRASILÂNDIA I	Baja Probabilidad
MA	6.35	PA BOCA DA MATA II	Baja Probabilidad
MA	20.21	PE DESERTO	Baja Probabilidad
MA	2.04	PE GUARÁ	Baja Probabilidad
MA	23.22	PE DOM MOTA	Baja Probabilidad
MA	19.97	PA ANDIROBAL	Baja Probabilidad
MA	1.52	PA QUADRA RENASCER II/COLONE	Baja Probabilidad
MA	3.01	PA CAMPO VERDE / COLONE	Baja Probabilidad
MA	30.07	PE CIAMA	Baja Probabilidad
MA	6.92	PA CUMBIQUE	Baja Probabilidad
MA	17.07	PE LAGOA	Baja Probabilidad
MA	6.19	PA PALMEIRINHA	Baja Probabilidad
MA	9.09	PA CAAC	Baja Probabilidad
MA	51.59	PA JITIRANA	Baja Probabilidad
MA	33.06	PA NUCLEO BB	Baja Probabilidad
MA	34.08	PA BOCA DA MATA I	Baja Probabilidad
MA	18.72	PA CANTO BOM	Baja Probabilidad
MA	14.98	PA CANAVERAL	Baja Probabilidad
MA	20.80	PA MARAVILHA	Baja Probabilidad
MA	2.76	PCA GARRAFINHA	Baja Probabilidad
MA	43.06	PA CONCEIÇÃO DO SALAZAR	Baja Probabilidad
MA	4.74	PE SANTA ROSA	Baja Probabilidad
MA	2.20	PA BATATA DA TERRA	Baja Probabilidad
MA	15.87	PA CAMPO GRANDE	Baja Probabilidad
MA	7.83	PE TABOA	Baja Probabilidad
MA	40.31	PE PASSAGEM DO GADO	Baja Probabilidad

MA	59.56	PA MATA FOME	Baja Probabilidad
MA	50.52	PAE AGROEXTRATIVISTA BACURI	Baja Probabilidad
MA	10.56	PA NOSSA SENHORA APARECIDA I	Baja Probabilidad
MA	14.42	PE LAGOA DA ESPERANÇA II	Baja Probabilidad
MA	17.87	PA PRIMAVERA	Baja Probabilidad
MA	3.64	PE JUÇARAL	Baja Probabilidad
MA	1.43	PCA SILVESTRE MARTINS	Baja Probabilidad
MA	18.55	PA NOVO HORIZONTE I	Baja Probabilidad
MA	6.40	PA ESTRELA DA SERRA	Baja Probabilidad
MA	1.43	PCA CONCEIÇÃO	Baja Probabilidad
MA	19.12	PA FORMOSO	Baja Probabilidad
MA	12.46	PA PADRE JOSINO	Baja Probabilidad
MA	1.88	PCA SANTA RITA	Baja Probabilidad
MA	10.31	PA SÃO RAIMUNDO II	Baja Probabilidad
MA	9.19	PE SÃO JOAQUIM/BUENOS AIRES	Baja Probabilidad
MA	9.26	PE SALOMAO E SERICORA	Baja Probabilidad
MA	3.14	PA 6 DE MARÇO	Baja Probabilidad
MA	32.48	PA SANTA ROSA	Baja Probabilidad
MA	2.02	PA NOVA CONQUISTA	Baja Probabilidad
MA	4.98	PA QUIXABA	Baja Probabilidad
MA	15.48	PA CURITIBA	Baja Probabilidad
MA	2.55	PA SANTO ANTONIO III	Baja Probabilidad
MA	6.86	PE ESTREITO	Baja Probabilidad
MA	8.45	PA POCO DANTA	Baja Probabilidad
MA	5.85	PE BOCAINA	Baja Probabilidad
MA	15.86	PE COCAL	Baja Probabilidad
MA	14.02	PE SUCURUJU	Baja Probabilidad
MA	1.89	PE VARAME	Baja Probabilidad
MA	10.48	PE CAMPO SAO FRANCISCO	Baja Probabilidad

MA	40.17	PA BURITIZINHO DO SOUSA	Baja Probabilidad
MA	9.89	PA BOA ESPERANÇA	Baja Probabilidad
MA	32.86	PA ALTAMIRA	Baja Probabilidad
MA	4.03	PE MATA	Baja Probabilidad
MA	7.34	PCA PACUTI	Baja Probabilidad
MA	8.71	PE VARAS	Baja Probabilidad
MA	6.70	PA CATINGUEIRO	Baja Probabilidad
MA	10.71	PA SÃO BENEDITO DO ELCIAS	Baja Probabilidad
MA	1.51	PCA CODO DE PADILHA	Baja Probabilidad
MA	24.10	PE SAO JOSE DO SACO	Baja Probabilidad
MA	4.63	PA TAMANDARÉ	Baja Probabilidad
MA	5.50	PCA VARANDADO	Baja Probabilidad
MA	11.46	PE ONÇA DO MILITAO	Baja Probabilidad
MA	1.64	PA SANTA TEREZA / COLONE	Baja Probabilidad
MA	2.37	PA SÃO FRANCISCO / COLONE	Baja Probabilidad
MA	11.60	PE MACHADO I	Baja Probabilidad
MA	4.54	PA SANTA TEREZA I	Baja Probabilidad
MA	3.24	PA FELIZ UNIÃO / COLONE	Baja Probabilidad
MA	14.07	PA BOA ESPERANÇA IV	Baja Probabilidad
MA	1.71	PA QUADRA BOA VISTA	Baja Probabilidad
MA	16.24	PA BRAÇO FORTE	Baja Probabilidad
MA	5.04	PAE VILA ADRIANA	Baja Probabilidad
MA	11.23	PA GAIOLA GRANDE	Baja Probabilidad
MA	36.28	PA QUADRA BOA ESPERANÇA / COLONE	Baja Probabilidad
MA	16.10	PE MUTUNS	Baja Probabilidad
MA	1.00	PE SANTA INÊS	Baja Probabilidad
MA	0.80	PCA PALMEIRA	Baja Probabilidad
MA	13.71	PA NUCLEO 8	Baja Probabilidad
MA	44.27	PA DEUS PROTEJA	Baja Probabilidad

MA	9.01	PA BACURI	Baja Probabilidad
MA	2.78	PCA INGÁ	Baja Probabilidad
MA	15.42	PA PORTO DO PAIOL	Baja Probabilidad
MA	6.83	PA NUCLEO ELDORADO	Baja Probabilidad
MA	6.48	PA FINCA PÉ	Baja Probabilidad
MA	0.87	PE TAIM	Baja Probabilidad
MA	14.20	PA MENDES	Baja Probabilidad
MA	28.03	PA REGALO/SÃO JOÃO	Baja Probabilidad
MA	2.42	PA NOVO HORIZONTE II	Baja Probabilidad
MA	31.55	PA SOL NASCENTE	Baja Probabilidad
MA	19.79	PA JAGUARIBE	Baja Probabilidad
MA	14.31	PA MINADOR	Baja Probabilidad
MA	7.39	PA SAO FELIX I	Baja Probabilidad
MA	13.05	PA VITÓRIA	Baja Probabilidad
MA	3.33	PA TICO TICO	Baja Probabilidad
MA	6.92	PA MONTE LÍRIO	Baja Probabilidad
MA	31.56	PA LAGOA DO FRIO	Baja Probabilidad
MA	10.32	PE SANTA HELENA	Baja Probabilidad
MA	14.20	PA BOM JESUS II	Baja Probabilidad
MA	13.88	PA ALEGRE	Baja Probabilidad
MA	48.63	PA NOSSA SENHORA APARECIDA/BANANEIRAS	Baja Probabilidad
MA	8.48	PA CONCEIÇÃO I	Baja Probabilidad
MA	10.97	PA VALE DO JORDÃO	Baja Probabilidad
MA	21.38	PA OZIEL PEREIRA	Baja Probabilidad
MA	9.45	PE BOCA DA MATA	Baja Probabilidad
MA	20.49	PA GLÓRIA	Baja Probabilidad
MA	13.31	PA OURO AZUL	Baja Probabilidad
MA	26.43	PA OLGA BENÁRIO	Baja Probabilidad
MA	3.84	PE TATAJUBAL	Baja Probabilidad

MA	13.36	PA DEUS É FIEL	Baja Probabilidad
MA	10.59	PA QUADRA 4 DE MAIO	Baja Probabilidad
MA	14.30	PA SÃO JOSÉ	Baja Probabilidad
MA	12.35	PA CUBA	Baja Probabilidad
MA	9.29	PA LAGOA SECA	Baja Probabilidad
MA	115.28	PA CLEMENTE/CAJAZEIRAS	Baja Probabilidad
MA	9.91	PA PAU SANTO	Baja Probabilidad
MA	16.69	PE PAPAGAIO	Baja Probabilidad
MA	14.03	PA NOVO HORIZONTE	Baja Probabilidad
MA	2.57	PA MATA DE ANA	Baja Probabilidad
MA	9.77	PA SIMAÚMA	Baja Probabilidad
MA	29.29	PA MONTE CRISTO I	Baja Probabilidad
MA	8.15	PA SÃO JOÃO I	Baja Probabilidad
MA	17.43	PA MARMORANA I e II	Baja Probabilidad
MA	44.72	PA FLOR DO VALE	Baja Probabilidad
MA	9.75	PA SANTA RITA	Baja Probabilidad
MA	7.72	PA SERRARIA	Baja Probabilidad
MA	7.38	PA TERRA PROMETIDA / COLONE	Baja Probabilidad
MA	0.95	PCA CAMPO NOVO	Baja Probabilidad
MA	21.73	PA MAMBIRA PALESTINA	Baja Probabilidad
MA	18.63	PA BELÉM	Baja Probabilidad
MA	13.81	PA FLORESTA I	Baja Probabilidad
MA	3.18	PA BOA UNIÃO	Baja Probabilidad
MA	14.60	PA SÃO BENEDITO I	Baja Probabilidad
MA	33.74	PA BAIXÃO	Baja Probabilidad
MA	35.12	PA SACO DANTAS GUARIBAS	Baja Probabilidad
MA	17.62	PA SÃO LEOPOLDO/ MORROS/PRIMAVERA	Baja Probabilidad
MA	1.84	PCA VELHO LÁZARO	Baja Probabilidad
MA	27.57	PE FORTUNA	Baja Probabilidad

MA	4.50	PA PLANADA BOA VISTA	Baja Probabilidad
MA	1.86	PCA OURIVES	Baja Probabilidad
MA	1.67	PA BEBE ÁGUA	Baja Probabilidad
MA	6.79	PA VILA NOVA / ÁGUA BRANCA	Baja Probabilidad
MA	12.18	PA ANGICO	Baja Probabilidad
MA	11.96	PA PAU DE ESTOPA	Baja Probabilidad
MA	35.35	PA BRASIL	Baja Probabilidad
MA	16.76	PA JARDIM	Baja Probabilidad
MA	3.77	PA BOQUEIRÃO I / COLONE	Baja Probabilidad
MA	2.21	PCA BATALHA	Baja Probabilidad
MA	12.27	PE BAIXÃO DOS PAULINOS	Baja Probabilidad
MA	4.59	PA QUADRA 5 DE OUTUBRO	Baja Probabilidad
MA	8.53	PE OLHO D'ÁGUA DOS BENTOS	Baja Probabilidad
MA	9.86	PA QUADRA 10 DE AGOSTO	Baja Probabilidad
MA	8.51	PA CENTRO NOVO	Baja Probabilidad
MA	19.15	PA CIGANA/SANTA CATARINA	Baja Probabilidad
MA	35.14	PA VALE DA FORMOSA	Baja Probabilidad
MA	2.51	PA QUADRA JUVENAL GERÔNIMO	Baja Probabilidad
MA	59.56	PA QUADRA 21 DE ABRIL / COLONE	Baja Probabilidad
MA	1.06	PCA TRIZIDELA	Baja Probabilidad
MA	3.73	PE BAIXÃO DOS ALMEIDAS	Baja Probabilidad
MA	5.95	PA BOA VISTA II	Baja Probabilidad
MA	6.91	PE ROÇA DO MEIO	Baja Probabilidad
MA	44.05	PA RIO CLARO	Baja Probabilidad
MA	5.55	PA NOVA VITÓRIA	Baja Probabilidad
MA	11.83	PA MONTE VALERIANO	Baja Probabilidad
MA	29.27	PE MASSANGANO I e II	Baja Probabilidad
MA	7.68	PE BURITI	Baja Probabilidad
MA	2.43	PCA MONTE SINAI	Baja Probabilidad



MA	15.42	PA MUNDO NOVO	Baja Probabilidad
MA	7.17	PA MURITITUBA	Baja Probabilidad
MA	7.43	PA SEGUNDA CONQUISTA	Baja Probabilidad
MA	8.00	PA OLHO DE FOLHA	Baja Probabilidad
MA	7.80	PA SAGRADO CORAÇÃO DE JESUS	Baja Probabilidad
MA	7.78	PA SÃO JUDAS TADEU	Baja Probabilidad
MA	10.65	PE ALEGRIA	Baja Probabilidad
MA	37.64	PA BURITI CORRENTE	Baja Probabilidad
MA	4.00	PA BACURIZINHO	Baja Probabilidad
MA	15.99	PA NOSSA SENHORA APARECIDA	Baja Probabilidad
MA	1.11	PA CAMPO ACHADO	Baja Probabilidad
MA	9.46	PE MIRINZAL DA BRANCA	Baja Probabilidad
MA	1.60	PCA MOUSINHO	Baja Probabilidad
MA	12.06	PA VITAL BRASIL	Baja Probabilidad
MA	8.85	PA POÇÃO	Baja Probabilidad
MA	1.24	PE ZELINO	Baja Probabilidad
MA	9.58	PA SÃO RAIMUNDO I	Baja Probabilidad
MA	64.19	PA LAGE COMPRIDA	Baja Probabilidad
MA	6.82	PA QUADRA NOVO HORIZONTE	Baja Probabilidad
MA	3.51	PE RIO GRANDE	Baja Probabilidad
MA	4.42	PA PIQUI	Baja Probabilidad
MA	6.57	PE ANAJATIUA-ARRAIAL	Baja Probabilidad
MA	13.00	PA 17 DE ABRIL	Baja Probabilidad
MA	3.78	PA VALE DO IPÊ	Baja Probabilidad
MA	4.21	PA SUCESSO	Baja Probabilidad
MA	201.74	PA CACHIMBEIRO	Baja Probabilidad
MA	2.58	PA FELIZ SÃO FRANCISCO	Baja Probabilidad
MA	32.54	PA ANGICO	Baja Probabilidad
MA	15.98	PE PIRANGI	Baja Probabilidad

MA	20.03	PE PEDRAS	Baja Probabilidad
MA	10.59	PA SÃO JOÃO	Baja Probabilidad
		PA ESPECIAL QUILOMOLA SANTA MARIA DOS	
MA	10.21	PINHEIROS	Baja Probabilidad
MA	3.36	PA SANTA CLARA / COLONE	Baja Probabilidad
MA	19.47	PA FAZENDA ILHA DO CAMPO	Baja Probabilidad
MA	16.78	PA LIMÃO	Baja Probabilidad
MA	2.70	PA FORTAL/COLONE	Baja Probabilidad
MA	0.96	PCA JOSÉ SARNEY COSTA	Baja Probabilidad
MA	1.00	PA BOM JESUS/BEBE ÁGUA	Baja Probabilidad
MA	0.67	PA MUTUM	Baja Probabilidad
MA	4.89	PA TORRÃO MUQUEM	Baja Probabilidad
MA	30.76	PA NOSSA SENHORA DA CONCEIÇÃO	Baja Probabilidad
MA	9.47	PA BELA VISTA	Baja Probabilidad
MA	19.50	PA PORTUGAL	Baja Probabilidad
MA	3.81	PA VENEZA	Baja Probabilidad
MA	1.67	PE BACURITUBA I	Baja Probabilidad
MA	27.56	PA PAVIO/VARJÃO	Baja Probabilidad
MA	5.63	PA PRAZERES	Baja Probabilidad
MA	39.46	PE MASSANGANO DOS MAÇUS	Baja Probabilidad
MA	1.86	PE SÃO BENEDITO	Baja Probabilidad
MA	0.61	PCA CUPAÚBA	Baja Probabilidad
MA	52.44	PE RONCA/MIRIM CHEIROSO	Baja Probabilidad
MA	30.52	PE SALANGÔ	Baja Probabilidad
MA	12.83	PA SERAFIM	Baja Probabilidad
MA	11.25	PA PRIMEIROS CAMPOS	Baja Probabilidad
MA	1.21	PE LARANJEIRAS / MURTURA	Baja Probabilidad
MA	9.82	PE VERTENTE	Baja Probabilidad
MA	8.73	PAE AGROEXTRATIVISTA SANTANA RAPOSO III	Baja Probabilidad

MA	6.10	PE JURUBEBA	Baja Probabilidad
MA	94.09	PA VALE DO TAPUIO	Baja Probabilidad
MA	4.46	PE PRIMAVERA	Baja Probabilidad
MA	4.04	PA MÃE ALICE	Baja Probabilidad
MA	14.40	PA MATO GROSSO	Baja Probabilidad
MA	41.57	PA VILA DOS BORGES	Baja Probabilidad
MA	2.06	PA VILA ESPERANÇA/COLONE	Baja Probabilidad
MA	12.94	PA LAGO DO COCO	Baja Probabilidad
MA	8.94	PE ALGODÃO	Baja Probabilidad
MA	2.88	PA 1º DE JUNHO	Baja Probabilidad
MA	6.43	PE BACURI ROXO	Baja Probabilidad
MA	21.29	PE JABURU	Baja Probabilidad
MA	14.14	PA MARGARIDA MARIA ALVES	Baja Probabilidad
MA	21.48	PA JORDÃO	Baja Probabilidad
MA	0.67	PE PAIOL I	Baja Probabilidad
MA	2.23	PE SAMBRA	Baja Probabilidad
MA	6.59	PE PALMEIRA DOS FERREIRAS	Baja Probabilidad
MA	15.48	PA QUADRA PIMENTEIRA / COLONE	Baja Probabilidad
MA	1.88	PA TRÊS PALMEIRAS	Baja Probabilidad
MA	4.77	PE PATI	Baja Probabilidad
MA	4.30	PA SÃO JOSÉ / SATUBINHA	Baja Probabilidad
MA	2.38	PA BOA UNIÃO	Baja Probabilidad
MA	81.22	PA CIT/NOVO HORIZONTE	Baja Probabilidad
MA	38.11	PA PATI	Baja Probabilidad
MA	17.10	PA BATUTA	Baja Probabilidad
MA	35.67	PA SÃO JOSÉ DOS PERDIDOS	Baja Probabilidad
MA	8.90	PA OZIEL ALVES PEREIRA I	Baja Probabilidad
MA	33.55	PA BOM JARDIM	Baja Probabilidad

		PA UBIRACY TELES BOA ESPERANÇA SAO BRAZ	
MA	9.12	ARRUPIADO	Baja Probabilidad
MA	28.62	PA SANTANA II	Baja Probabilidad
MA	45.02	PE ATOLEIRO	Baja Probabilidad
MA	4.67	PA NOSSA CONQUISTA / COLONE	Baja Probabilidad
MA	8.73	PA BURITIATÁ	Baja Probabilidad
MA	20.79	PA GADO BRAVINHO	Baja Probabilidad
MA	2.69	PA BOM SOSSEGO	Baja Probabilidad
MA	5.92	PA TERRAS BELAS	Baja Probabilidad
MA	5.14	PA ALDEIA	Baja Probabilidad
MA	27.76	PA SANTA FILOMENA/TABOCA	Baja Probabilidad
MA	21.39	PA PALMARES	Baja Probabilidad
MA	11.78	PA INGARANA	Baja Probabilidad
MA	12.85	PE PORTO DAS TÁBUAS/PIQUIZEIRO	Baja Probabilidad
MA	12.84	PE BARTOLOMEU	Baja Probabilidad
MA	31.67	PA GIKI	Baja Probabilidad
MA	13.35	PA PLANALTO I	Baja Probabilidad
MA	1.89	PA QUADRA SÃO JOÃO BATISTA	Baja Probabilidad
MA	23.20	PA OLHO D ÁGUA	Baja Probabilidad
MA	3.45	PE MARACUJÁ	Baja Probabilidad
MA	0.82	PCA JOSÉ SARNEY COSTA	Baja Probabilidad
MA	25.59	PA SÃO RAIMUNDO	Baja Probabilidad
MA	14.09	PA ALEGRIA	Baja Probabilidad
MA	30.68	PA QUADRA JERICÓ/COLONE	Baja Probabilidad
MA	8.52	PA BOM SUCESSO	Baja Probabilidad
MA	11.79	PA AMOR DA PÁTRIA	Baja Probabilidad
MA	29.55	PA CAFÉ DA MATA / COLONE	Baja Probabilidad
MA	19.76	PA SÃO BENEDITO II	Baja Probabilidad
MA	7.17	PE CIGANA	Baja Probabilidad

MA	2.18	PCA CAJUÍ	Baja Probabilidad
MG	109.90	PA JAMBEIRO	Alerta
MG	9.26	PA ESPERANÇA/SANTA ROSA	Atención
MG	235.13	PA AGRONORTE	Atención
MG	187.06	PA AMERICANA	Atención
MG	57.73	PA LOURIVAL DA BOCA DA CAATINGA	Atención
MG	57.37	PA DOS MILAGRES	Atención
MG	18.32	PA TRÊS RIOS	Atención
MG	15.11	PA RENASCER	Atención
MG	35.78	PA NOVO HORIZONTE	Atención
MG	18.42	PA DOM MAURO	Atención
MG	185.95	PA FRUTA D'ANTA	Atención
MG	155.29	PA RIO DOS BOIS	Atención
MG	48.73	PAE VEREDAS VIVAS	Atención
MG	72.26	PA VEREDA GRANDE	Atención
MG	45.54	PA GROTA DO ESCURO	Atención
MG	152.91	PA TREVO PORTO AGRÁRIO	Atención
MG	28.03	PA CAMPO NOVO	Atención
MG	31.05	PA SANTA ROSA	Observación
MG	15.45	PA PAULO FREIRE	Observación
MG	49.40	PA LOGRADOURO	Observación
MG	35.68	PA ALVORADA	Observación
MG	249.23	PA BETINHO	Observación
MG	81.20	PA FINAL FELIZ	Observación
MG	56.14	PA BARREIRO DO CEDRO	Observación
MG	3.37	PA COMUNIDADE RESISTÊNCIA	Observación
MG	8.13	PA VALCI DOS SANTOS	Observación
MG	43.65	PA RESERVA	Observación
MG	9.87	PA NOVA JACARÉ CURIANGO	Observación

MG	38.79	PA ASSA PEIXE	Observación
MG	8.51	PA SIDAMAR	Observación
MG	77.64	PA TANQUE/ROMPE DIA	Observación
MG	95.33	PA SANTA HELENA	Observación
MG	77.04	PA FRANCO DUARTE	Observación
MG	27.02	PA CAMPO VERDE	Observación
MG	40.22	PA BOA UNIAO	Observación
MG	12.45	PA OURO VERDE	Observación
MG	22.10	PA MANGAL	Observación
MG	5.09	PA CRISTO REI	Baja Probabilidad
MG	19.83	PA DIVINO ROSA	Baja Probabilidad
MG	11.30	PA JOÃO PAULO II	Baja Probabilidad
MG	10.04	PA MOCAMBINHO	Baja Probabilidad
MG	4.65	PA PALMA DA BABILÔNIA	Baja Probabilidad
MG	5.45	PA ZUMBI DOS PALMARES	Baja Probabilidad
MG	2.55	PA GLEBA 119	Baja Probabilidad
MG	45.13	PA BETÂNIA	Baja Probabilidad
MG	8.75	PA PRIMAVERA	Baja Probabilidad
MG	13.89	PA DORCELINA FOLADOR	Baja Probabilidad
MG	13.06	PA FREI TITO	Baja Probabilidad
MG	10.38	PA DIVISA VERDE	Baja Probabilidad
MG	19.45	PA NOVO PROGRESSO	Baja Probabilidad
MG	7.73	PA CACHOEIRA	Baja Probabilidad
MG	16.35	PA GROTA DO ESPINHO	Baja Probabilidad
MG	16.90	PA UNIÃO	Baja Probabilidad
MG	21.66	PA SÃO DOMINGOS	Baja Probabilidad
MG	4.33	PA ITAMBÉ	Baja Probabilidad
MG	10.04	PA JOSÉ DOS ANJOS	Baja Probabilidad
MG	16.30	PA NOVA CACHOEIRINHA	Baja Probabilidad

MG	12.02	PA VARGEM FORMOSA	Baja Probabilidad
MG	14.53	PA SANTA TEREZINHA	Baja Probabilidad
MG	38.40	PA NOVA SANTO INÁCIO/RANCHINHO	Baja Probabilidad
MG	31.31	PA BREJO VERDE	Baja Probabilidad
MG	12.15	PA UNIDOS VENCEREMOS	Baja Probabilidad
MG	35.26	PA SANTA ENGRÁCIA	Baja Probabilidad
MG	14.19	PA SANTO ANTÔNIO	Baja Probabilidad
MG	6.98	PA MANUEL FERREIRA ALVES	Baja Probabilidad
MG	18.77	PA EGÍDIO BRUNETO	Baja Probabilidad
MG	4.50	PA MYRIAN	Baja Probabilidad
MG	24.37	PA LAGES	Baja Probabilidad
MG	4.47	PA NOVA RIO DA PRATA	Baja Probabilidad
MG	5.62	PA DOURADINHO	Baja Probabilidad
MG	75.04	PA TAMBORIL	Baja Probabilidad
MG	86.95	PA PICOS JANUÁRIA	Baja Probabilidad
MG	3.98	PA VALE DO GUARÁ	Baja Probabilidad
MG	7.56	PA SANTA LÚCIA	Baja Probabilidad
MG	52.92	PA 26 DE OUTUBRO	Baja Probabilidad
MG	37.07	PA DAS PEDRAS	Baja Probabilidad
MG	22.83	PA SANTA MARTA	Baja Probabilidad
MG	22.47	PA SURPRESA	Baja Probabilidad
MG	13.88	PA NOVA PIEDADE BARREIRO	Baja Probabilidad
MG	10.34	PA TERRA PROMETIDA	Baja Probabilidad
MG	46.93	PA FLORESTA/VIVEIROS	Baja Probabilidad
MG	8.79	PA BOM JARDIM	Baja Probabilidad
MG	5.98	PA JOAQUIM NICOLAU DA SILVA	Baja Probabilidad
MG	2.47	PA SERRA NEGRA	Baja Probabilidad
MG	5.67	PA MUCAMBO FIRME	Baja Probabilidad
MG	6.70	PA SANTA MARIA/MONALIZA	Baja Probabilidad

MG	5.02	PA BELA CRUZ/PALMEIRA	Baja Probabilidad
MG	1.69	PA PASTORINHAS	Baja Probabilidad
MG	19.83	PA BELA VISTA	Baja Probabilidad
MG	25.38	PA MATÃO	Baja Probabilidad
MG	16.82	PA BOM SUCESSO	Baja Probabilidad
MG	24.63	PA VAZANTE	Baja Probabilidad
MG	111.38	PA JACARÉ GRANDE	Baja Probabilidad
MG	33.11	PA HERBERT DE SOUZA	Baja Probabilidad
MG	18.33	PA ITURAMA	Baja Probabilidad
MG	15.20	PA PAULO FREIRE	Baja Probabilidad
MG	14.38	PA ULISSES OLIVEIRA	Baja Probabilidad
MG	21.40	PA MARINGÁ-MONTE CASTELO	Baja Probabilidad
MG	13.48	PA SANTA LUZIA	Baja Probabilidad
MG	4.41	PA DANDARA	Baja Probabilidad
MG	0.45	PA CAFUNDÃO	Baja Probabilidad
MG	13.91	PA PALMEIRA/GADO BRAVO	Baja Probabilidad
MG	85.87	PA SANTO ANTONIO	Baja Probabilidad
MG	21.13	PA FORMOSA URUPUCA	Baja Probabilidad
MG	6.96	PA DOIS DE JULHO	Baja Probabilidad
MG	48.53	PA VACA PRETA	Baja Probabilidad
MG	12.06	PA ORION	Baja Probabilidad
MG	9.02	PA PONTE DE BAIXO MELEIRO	Baja Probabilidad
MG	3.01	PA NOVA CONQUISTA II	Baja Probabilidad
MG	8.26	PA RIO DO PEIXE	Baja Probabilidad
MG	6.97	PA SÃO CRISTÓVÃO	Baja Probabilidad
MG	16.37	PA MAMONEIRAS	Baja Probabilidad
MG	59.15	PA NOVILHA BRAVA	Baja Probabilidad
MG	15.32	PA OLHOS D ÁGUA	Baja Probabilidad
MG	23.91	PA 21 DE ABRIL	Baja Probabilidad



MG	30.28	PA NOVA ESPERANÇA	Baja Probabilidad
MG	55.15	PA NOVA JUBRAN	Baja Probabilidad
MG	2.15	PA DOM ORIONE	Baja Probabilidad
MG	31.70	PA BALSAMO	Baja Probabilidad
MG	6.13	PA CHÁCARA CHORIO	Baja Probabilidad
MG	9.45	PA BELO MONTE	Baja Probabilidad
MG	21.47	PA BARRO AZUL	Baja Probabilidad
MG	37.25	PA BURITI DA CONQUISTA	Baja Probabilidad
MG	8.45	PA TIRO E QUEDA	Baja Probabilidad
MG	43.14	PA ELOI FERREIRA DA SILVA	Baja Probabilidad
MG	17.14	PA ARAPUÁ	Baja Probabilidad
MG	41.00	PA TAPERA	Baja Probabilidad
MG	4.95	PA FLORESTAN FERNANDES	Baja Probabilidad
MG	11.50	PA PAPA MEL	Baja Probabilidad
MG	11.82	PA LAGOA BONITA	Baja Probabilidad
MG	4.17	PA FLÁVIA NUNES	Baja Probabilidad
MG	7.11	PA CRUZ E MACAÚBAS	Baja Probabilidad
MG	33.62	PA SAUDADE	Baja Probabilidad
MG	11.13	PA DA MATA	Baja Probabilidad
MG	42.73	PA SÃO FRANCISCO/CEPAV	Baja Probabilidad
MG	15.67	PA ELDORADO DOS CARAJÁS	Baja Probabilidad
MG	9.12	PA CHICO MENDES II	Baja Probabilidad
MG	2.58	PA COLONIA DOS CIGANOS	Baja Probabilidad
MG	33.51	PA ELIAS ALVES CAMBAUBA	Baja Probabilidad
MG	16.00	PA IRA AGUIAR	Baja Probabilidad
MG	1.06	PA POSTO AGROPECUÁRIO	Baja Probabilidad
MG	55.37	PA SÃO FRANCISCO	Baja Probabilidad
MG	51.96	PA LIMEIRA	Baja Probabilidad
MG	2.51	PA JOÃO PEDRO TEIXEIRA	Baja Probabilidad

MG	13.69	PA MORRO ALTO	Baja Probabilidad
MG	10.87	PA NOVA BOM JARDIM	Baja Probabilidad
MG	17.91	PA ITAMUNHEC	Baja Probabilidad
MG	19.62	PA SANTA CRUZ	Baja Probabilidad
MG	20.16	PA RENOVAÇÃO	Baja Probabilidad
MG	44.64	PA DOM JOSÉ MAURO	Baja Probabilidad
MG	20.38	PA PIRATINGA	Baja Probabilidad
MG	5.94	PA LAGO AZUL	Baja Probabilidad
MG	9.93	PA NOVA NAZARETH	Baja Probabilidad
MG	12.00	PA ÁGUA BRANCA	Baja Probabilidad
MG	1.97	PA ANTONIO VELOSO	Baja Probabilidad
MG	9.69	PA PRATA DOS NETOS	Baja Probabilidad
MG	10.52	PA RENASCER	Baja Probabilidad
MG	6.29	PA ARUEGA	Baja Probabilidad
MG	20.06	PA CALIFÓRNIA	Baja Probabilidad
MG	14.17	PA GILBERTO DE ASSIS	Baja Probabilidad
MG	10.23	PA 02 DE NOVEMBRO	Baja Probabilidad
MG	50.38	PA ALIANÇA	Baja Probabilidad
MG	50.61	PA MIMOSO	Baja Probabilidad
MG	7.76	PA PARAÍSO SALOBRO	Baja Probabilidad
MG	11.98	PA VEREDAS	Baja Probabilidad
MG	19.76	PA CÓRREGO FUNDO	Baja Probabilidad
MG	9.57	PA TEREZA DO CEDRO	Baja Probabilidad
MG	9.07	PA ROSELI NUNES	Baja Probabilidad
MG	18.96	PA CRISTO REDENTOR	Baja Probabilidad
MG	32.83	PA HUGO HEREDIA	Baja Probabilidad
MG	10.30	PA NOVA SÃO JOSÉ DA BOA VISTA	Baja Probabilidad
MG	8.39	PA NOVA PÂNTANO MARIANO	Baja Probabilidad
MG	23.04	PA SÃO CRISTOVÃO	Baja Probabilidad

MG	8.91	PA SANTA CECÍLIA	Baja Probabilidad
MG	19.47	PA OZIEL ALVES PEREIRA	Baja Probabilidad
MG	39.34	PA VEREDA DA CUIA-BARREIRINHO	Baja Probabilidad
MG	49.13	PA JAPORÉ	Baja Probabilidad
MG	9.84	PA NOVA SANTA INÊS	Baja Probabilidad
MG	12.38	PA BOM SUCESSO II	Baja Probabilidad
MG	2.93	PA CACHOEIRINHA II	Baja Probabilidad
MG	20.27	PA JARDINEIRA	Baja Probabilidad
MG	5.44	PA CAMPO GRANDE DE CIMA	Baja Probabilidad
MG	35.98	PA ALIANÇA E PROGRESSO	Baja Probabilidad
MG	30.99	PA CARLITO MAIA	Baja Probabilidad
MG	5.74	PA AGUAS DA PRATA II	Baja Probabilidad
MG	4.38	PA PACO PACO	Baja Probabilidad
MG	22.93	PA BOA ESPERANÇA	Baja Probabilidad
MG	10.75	PA PADRE JOSINO	Baja Probabilidad
MG	4.20	PA SANTO ANTÔNIO LAGES	Baja Probabilidad
MG	8.63	PA ROSELI NUNES	Baja Probabilidad
MG	14.38	PA TERRA PROMETIDA II	Baja Probabilidad
MG	24.46	PA SÃO FRANCISCO II	Baja Probabilidad
MG	10.83	PA BELO VALE	Baja Probabilidad
MG	0.63	PA JOÃO PINHEIRO	Baja Probabilidad
MG	1.76	PA SÃO SEBASTIÃO	Baja Probabilidad
MG	6.10	PA ADRIÃO CAPIVARI	Baja Probabilidad
MG	16.66	PA NOVA UNIAO	Baja Probabilidad
MG	6.52	PA CACHOEIRA DOURADA	Baja Probabilidad
MG	10.48	PA CÓRREGO COMPRIDO	Baja Probabilidad
MG	8.34	PA INHUMAS	Baja Probabilidad
MG	25.12	PA 1º DE JUNHO	Baja Probabilidad
MG	8.93	PA PRIMEIRO DO SUL	Baja Probabilidad

MG	22.92	PA SÃO FRANCISCO	Baja Probabilidad
MG	74.57	PA SÃO JOÃO DO RODEIO	Baja Probabilidad
MG	12.44	PA PAULISTA	Baja Probabilidad
MG	12.33	PA SANTA CLARA FURADINHO	Baja Probabilidad
MG	10.63	PA FUTURA	Baja Probabilidad
MG	13.32	PA GUARIBA	Baja Probabilidad
MG	51.47	PA SÃO PEDRO DAS GAITAS	Baja Probabilidad
MG	17.49	PA IRMÃ DOROTY II	Baja Probabilidad
MG	11.40	PA NOVA CAPÃO ALTO	Baja Probabilidad
MG	39.42	PA PEROBAS SANHARÃO	Baja Probabilidad
MG	11.70	PA QUEIMA FOGO	Baja Probabilidad
MG	35.98	PA RIACHO CLARO	Baja Probabilidad
MG	12.84	PA NOVA CALIFORNIA	Baja Probabilidad
MG	45.59	PA MAE DAS CONQUISTAS	Baja Probabilidad
MG	21.05	PA ITATIAIA	Baja Probabilidad
MG	14.33	PA DOURADINHO II	Baja Probabilidad
MG	17.94	PA ARAPUIM	Baja Probabilidad
MG	57.54	PA CANADÁ	Baja Probabilidad
MG	52.82	PA VISTA ALEGRE	Baja Probabilidad
MG	25.57	PA SACO DO RIO PRETO	Baja Probabilidad
MG	50.41	PA NOVA TANGARÁ	Baja Probabilidad
MG	7.64	PA ESTRELA DO NORTE	Baja Probabilidad
MG	8.97	PA NOVA ITALIA	Baja Probabilidad
MG	15.58	PA CHICO MENDES	Baja Probabilidad
MG	5.96	PA ELDORADO DOS CARAJÁS	Baja Probabilidad
MG	35.40	PA FELIZ UNIÃO	Baja Probabilidad
MG	4.92	PA CANA BRAVA	Baja Probabilidad
MG	45.63	PA CAMPO BELO	Baja Probabilidad
MG	20.05	PA JIBOIA	Baja Probabilidad

MG	37.34	PA QUINZE DE NOVENBRO	Baja Probabilidad
MG	22.60	PA ESTRELA GUIA	Baja Probabilidad
MG	30.88	PA UNIÃO	Baja Probabilidad
MG	9.16	PA PARTICIPAÇÃO	Baja Probabilidad
MG	14.21	PA NOVA SERRANA	Baja Probabilidad
MG	3.35	PA UNIÃO II	Baja Probabilidad
MG	9.39	PA SÃO PEDRO	Baja Probabilidad
MG	11.22	PA BANDEIRA VERMELHA	Baja Probabilidad
MG	11.51	PA DIVISA	Baja Probabilidad
MG	7.77	PA VILA ROSA	Baja Probabilidad
MG	12.44	PA SÃO JOSÉ DA BOA VISTA	Baja Probabilidad
MG	7.45	PA OLGA BENÁRIO	Baja Probabilidad
MG	23.37	PA ROSELI NUNES II	Baja Probabilidad
MG	22.12	PA NOSSO ORGULHO	Baja Probabilidad
MG	20.16	PA NOVA CONQUISTA	Baja Probabilidad
MG	5.19	PA ARACAJU	Baja Probabilidad
MG	24.48	PA IPE	Baja Probabilidad
MG	41.84	PA SANTA MARIA	Baja Probabilidad
MG	52.29	PA SAO PEDRO CIPO	Baja Probabilidad
MG	11.46	PA SOL NASCENTE	Baja Probabilidad
MG	26.78	PA CACHOEIRA GRANDE	Baja Probabilidad
MG	5.01	PA BOA VISTA	Baja Probabilidad
MG	29.23	PA BREJINHO	Baja Probabilidad
MG	11.48	PA TRANSVAL	Baja Probabilidad
MG	11.48	PA DARCY RIBEIRO	Baja Probabilidad
MG	19.33	PA JERUSALÉM	Baja Probabilidad
MG	12.61	PA IRMÃ DOROTY	Baja Probabilidad
MG	26.33	PA PONTAL DO ARANTES	Baja Probabilidad
MG	28.71	PA CAPÃO DO MEL	Baja Probabilidad

MG	57.82	PA PAULO FARIA	Baja Probabilidad
MG	19.06	PA RIO DAS PEDRAS	Baja Probabilidad
MG	9.98	PA FORMIGA I	Baja Probabilidad
MG	13.89	PA CRISTO REI	Baja Probabilidad
MG	42.67	PA PARAISO	Baja Probabilidad
MG	52.48	PA 1º DE MAIO	Baja Probabilidad
MG	31.62	PA BATALHA	Baja Probabilidad
MG	10.05	PA FRANCISCA VERAS	Baja Probabilidad
MG	23.48	PA MARGARIDA ALVES	Baja Probabilidad
MG	114.90	PA CORRENTES	Baja Probabilidad
MG	13.42	PA BOQUEIRÃO	Baja Probabilidad
MG	13.14	PA CAMPO GRANDE	Baja Probabilidad
MG	91.30	PA BARREIRINHO	Baja Probabilidad
MG	18.82	PA BRANCA MOURA	Baja Probabilidad
MG	45.33	PA CURRAL DO FOGO	Baja Probabilidad
MG	1.30	PA IRMÃOS FRITZ	Baja Probabilidad
MG	10.33	PA LIBERDADE	Baja Probabilidad
MG	17.76	PA SANTO ANTÔNIO II	Baja Probabilidad
MG	61.98	PA PALMEIRINHA	Baja Probabilidad
MG	42.29	PA VANDERLI RIBEIRO DOS SANTOS	Baja Probabilidad
MG	99.52	PA DOIS DE JUNHO	Baja Probabilidad
MG	14.71	PA MODELO	Baja Probabilidad
MG	13.91	PA BREJÃO	Baja Probabilidad
MG	6.44	PA EMILIANO ZAPATA	Baja Probabilidad
MG	4.59	PA PORTO FELIZ	Baja Probabilidad
MG	22.96	PA RANCHARIA	Baja Probabilidad
MG	22.01	PA EZEQUIAS DOS REIS	Baja Probabilidad
MG	16.83	PA RECANTO DOS PÁSSAROS	Baja Probabilidad
MG	7.85	PA HO CHI MINH	Baja Probabilidad

MG	13.12	PA NOVA ALIANÇA	Baja Probabilidad
MG	6.97	PA SÃO JOÃO BATISTA	Baja Probabilidad
MG	3.73	PA TREZE DE MAIO	Baja Probabilidad
MG	4.60	PA PACIÊNCIA	Baja Probabilidad
MG	7.92	PA BARREIRÃO	Baja Probabilidad
MG	4.02	PA QUEIXADA	Baja Probabilidad
MG	10.56	PA QUEBRA ANZOL	Baja Probabilidad
MG	34.72	PA CONQUISTA DA UNIDADE	Baja Probabilidad
MG	4.46	PA NOVA PALMA	Baja Probabilidad
MG	13.29	PA LAGOA DOURADA	Baja Probabilidad
MG	11.93	PA GUANABARA	Baja Probabilidad
MG	4.16	PA ÁGUAS DA PRATA I	Baja Probabilidad
MG	25.68	PA ENGENHO DA SERRA	Baja Probabilidad
MG	1.42	PA SANTA ROSA/CÓRREGO DAS POSSES	Baja Probabilidad
MG	42.13	PA DÊNIS GONÇALVES	Baja Probabilidad
MG	28.07	PA TERRA NOSSA	Baja Probabilidad
MG	4.87	PA CÓRREGO FUNDO II	Baja Probabilidad
MG	3.94	PA CACHOEIRINHA	Baja Probabilidad
MG	8.74	PA MENINO JESUS	Baja Probabilidad
MG	9.98	PA SANTA MARTHA	Baja Probabilidad
MG	49.16	PA SÃO MIGUEL	Baja Probabilidad
MG	16.19	PA MACAÚBAS	Baja Probabilidad
MG	10.06	PA MORRO GRANDE	Baja Probabilidad
MG	18.30	PA AREAL	Baja Probabilidad
MG	3.64	PA NOVA ESPERANÇA	Baja Probabilidad
MG	39.99	PA VIDA NOVA	Baja Probabilidad
MG	42.94	PA MÃE D'ÁGUA	Baja Probabilidad
MG	14.55	PA DIVIDIDA TABOLEIRINHO	Baja Probabilidad
MG	19.66	PA NOSSA SENHORA DA GUIA	Baja Probabilidad

MG	176.27	PA SÃO JOÃO DO BOQUEIRÃO	Baja Probabilidad
MG	58.07	PA FLORESTA	Baja Probabilidad
MG	18.58	PA ELZA ESTRELA	Baja Probabilidad
MG	10.45	PA GADO BRAVO	Baja Probabilidad
MG	52.46	PA NOVA LAGOA RICA	Baja Probabilidad
MG	6.60	PA VARGEM DO TOURO	Baja Probabilidad
MG	20.05	PA NOVA ROSADA	Baja Probabilidad
MG	11.92	PA NOVO PLANO	Baja Probabilidad
MG	3.66	PA ISMENE MENDES	Baja Probabilidad
MG	31.52	PA POÇO DA VOVÓ	Baja Probabilidad
MG	22.05	PA CONCEIÇÃO	Baja Probabilidad
MG	17.91	PA SANTO DIAS	Baja Probabilidad
MG	13.59	PA DOM LUCIANO MENDES	Baja Probabilidad
MG	11.53	PA GRANDE BORÁ	Baja Probabilidad
MS	33.09	PA PARAISO	Alerta
MS	105.88	PA NIOAQUE	Alerta
MS	11.98	PA PAIOLZINHO	Atención
MS	41.74	PA SÃO JUDAS	Atención
MS	57.83	PA GERALDO GARCIA	Atención
MS	105.99	PA TAMARINEIRO II	Atención
MS	61.01	PE CARLOS ROBERTO SOARES DE MELLO	Atención
MS	40.40	PA SANTA ROSA	Atención
MS	99.76	PA ELDORADO II	Atención
MS	39.52	PA BOA ESPERANÇA	Observación
MS	100.14	PA TAQUARAL	Observación
MS	31.98	PA SILVIO RODRIGUES	Observación
MS	43.52	PA SANTA CLARA	Observación
MS	96.11	PA ELDORADO	Observación
MS	49.14	PA SANTA GUILHERMINA	Observación



MS	12.62	PA MATO GRANDE	Observación
MS	15.13	PA ALTEMIR TORTELLI	Observación
MS	29.92	PA NOVA ALVORADA	Observación
MS	9.92	PA RECANTO DO RIO MIRANDA	Observación
MS	23.50	PA NERY RAMOS VOLPATTO	Baja Probabilidad
MS	17.03	PA OURO BRANCO	Baja Probabilidad
MS	25.05	PE PADROEIRA DO BRASIL	Baja Probabilidad
MS	17.97	PA SERRA ALEGRE	Baja Probabilidad
MS	7.27	PA ABA DA SERRA I	Baja Probabilidad
MS	26.08	PA SÃO JOSÉ DO JATOBÁ	Baja Probabilidad
MS	28.04	PA NOVA ERA	Baja Probabilidad
MS	19.23	PA CABECEIRA DO RIO IGUAATEMI	Baja Probabilidad
MS	17.40	PA INDIANÁPOLIS	Baja Probabilidad
MS	11.61	PA ALIANÇA	Baja Probabilidad
MS	10.21	PA SANTA LÚCIA	Baja Probabilidad
MS	18.05	PA INDAIA I - CUT	Baja Probabilidad
MS	13.23	PA PONTAL DO FAIA	Baja Probabilidad
MS	56.81	PA SAVANA	Baja Probabilidad
MS	27.53	PA NOVA ESPERANÇA	Baja Probabilidad
MS	38.64	PA NOVA QUERÊNCIA	Baja Probabilidad
MS	28.05	PA CAMPANÁRIO	Baja Probabilidad
MS	25.48	PA TUPANCERETAN	Baja Probabilidad
MS	49.41	PA ANDALUCIA	Baja Probabilidad
MS	22.93	PA RETIRADA DA LAGUNA	Baja Probabilidad
MS	26.49	PA AROEIRA	Baja Probabilidad
MS	11.68	PA SANTA LUZIA	Baja Probabilidad
MS	1.55	PE SÃO FRANCISCO	Baja Probabilidad
MS	10.30	PA VISTA ALEGRE	Baja Probabilidad
MS	4.40	PA AIMORÉ	Baja Probabilidad

MS	18.55	PA BELA MANHÃ	Baja Probabilidad
MS	245.65	PA ITAMARATI II FETAGRI	Baja Probabilidad
MS	9.27	PA PATATIVA DO ASSARE	Baja Probabilidad
MS	11.13	PA SANTA RENATA	Baja Probabilidad
MS	16.19	PA INDAIA III - FETAGRI	Baja Probabilidad
MS	13.22	PA SANTA LÚCIA I	Baja Probabilidad
MS	23.63	PA FORTUNA	Baja Probabilidad
MS	24.63	PA JUNCAL	Baja Probabilidad
MS	25.35	PA PRIMAVERA	Baja Probabilidad
MS	62.26	PA INDAIÁ	Baja Probabilidad
MS	30.16	PA SÃO SEBASTIÃO	Baja Probabilidad
MS	26.65	PA GUAÇU	Baja Probabilidad
MS	26.58	PA GUANABARA	Baja Probabilidad
MS	32.08	PA MARGARIDA ALVES	Baja Probabilidad
MS	50.44	PA PAM	Baja Probabilidad
MS	17.98	PA CABURÉY	Baja Probabilidad
MS	47.76	PA CANOAS	Baja Probabilidad
MS	37.82	PA ESPERANÇA	Baja Probabilidad
MS	9.09	PA LIBERDADE CAMPONESA	Baja Probabilidad
MS	20.42	PA BOA VISTA	Baja Probabilidad
MS	7.06	PROJETO DE REASSENTAMENTO BEIRA RIO	Baja Probabilidad
MS	27.14	PA VITORIA DA FRONTEIRA	Baja Probabilidad
MS	5.96	PA CAPÃO BONITO III	Baja Probabilidad
MS	0.88	PA PEDREIRA	Baja Probabilidad
MS	82.29	PA CAPÃO BONITO II	Baja Probabilidad
MS	15.05	PA ITÁ	Baja Probabilidad
MS	4.36	PA ESTRELA CAMPO GRANDE	Baja Probabilidad
MS	44.39	PE CANAÃ	Baja Probabilidad
MS	25.80	PA CAPÃO BONITO	Baja Probabilidad

MS	15.99	PA SÃO LUIZ	Baja Probabilidad
MS	40.69	PA LAGOA GRANDE	Baja Probabilidad
MS	70.50	PA UIRAPURU	Baja Probabilidad
MS	36.89	PA BARREIRO	Baja Probabilidad
MS	35.17	PA SAO JOAQUIM	Baja Probabilidad
MS	47.28	PA SÃO GABRIEL	Baja Probabilidad
MS	18.68	PA TUPAMBAÊ	Baja Probabilidad
MS	23.70	PA URUCUM	Baja Probabilidad
MS	26.91	PA ESTRELA JARAGUARI	Baja Probabilidad
MS	9.48	PA SÃO CRISTOVÃO	Baja Probabilidad
MS	14.66	PA RESSACA	Baja Probabilidad
MS	15.55	PA TAQUARA	Baja Probabilidad
MS	95.13	PA SANTO ANTONIO	Baja Probabilidad
		PROJETO DE REASSENTAMENTO POPULACIONAL	
MS	7.65	RURAL PIABA	Baja Probabilidad
MS	16.03	PA AREIAS	Baja Probabilidad
MS	15.06	PA LAGOA AZUL	Baja Probabilidad
MS	23.46	PA RIO FEIO	Baja Probabilidad
MS	7.62	PA TORRE DE PEDRA	Baja Probabilidad
MS	69.95	PA AVARÉ - FETAGRI	Baja Probabilidad
MS	24.87	PA NAZARETH	Baja Probabilidad
MS	5.19	PA RANCHO ALEGRE	Baja Probabilidad
MS	24.11	PA CAMPINA	Baja Probabilidad
MS	16.75	PA INDAIA II - FAF	Baja Probabilidad
MS	9.68	PA SUCESSO	Baja Probabilidad
MS	19.89	PA BANDEIRANTE	Baja Probabilidad
MS	13.13	PA COLONIA NOVA	Baja Probabilidad
MS	157.02	PA MUTUM	Baja Probabilidad
MS	14.65	PA SEBASTIÃO ROSA DA PAZ	Baja Probabilidad

MS	14.78	PE SÃO THOMÉ	Baja Probabilidad
MS	10.90	PA CORONA	Baja Probabilidad
MS	10.53	PA VACARIA	Baja Probabilidad
MS	8.03	PA MERCEDINA	Baja Probabilidad
MS	11.27	PA AMPARO	Baja Probabilidad
MS	14.91	PA VINTE DE MARÇO	Baja Probabilidad
MS	165.30	PA NOVO HORIZONTE	Baja Probabilidad
MS	13.06	PA COLORADO	Baja Probabilidad
MS	33.79	PA TAMAKAVI	Baja Probabilidad
MS	19.64	PA VOLTA REDONDA CUT	Baja Probabilidad
MS	28.00	PA GUAICURUS	Baja Probabilidad
MS	20.44	PA SANTA AMÉLIA	Baja Probabilidad
MS	274.45	PA TEIJIN	Baja Probabilidad
MS	18.80	PA PEDRO RAMALHO	Baja Probabilidad
MS	6.64	PA BONSUCESSO	Baja Probabilidad
MS	28.75	PA SETE DE SETEMBRO	Baja Probabilidad
MS	13.97	PA CÓRREGO DOURADO	Baja Probabilidad
MS	12.57	PA CANTAGALO	Baja Probabilidad
MS	87.27	PA NOSSA SENHORA AUXILIADORA	Baja Probabilidad
MS	47.24	PA SUMATRA	Baja Probabilidad
MS	8.33	PA ELDORADO PARTE	Baja Probabilidad
MS	12.45	PA SANTA CLARA II	Baja Probabilidad
MS	15.55	PA CONQUISTA	Baja Probabilidad
MS	15.87	PA MONTANA	Baja Probabilidad
MS	3.46	PA ABA DA SERRA I	Baja Probabilidad
MS	9.90	PA GUARDINHA	Baja Probabilidad
MS	15.58	PA SANTA TEREZINHA	Baja Probabilidad
MS	64.23	PA SUL BONITO	Baja Probabilidad
MS	72.47	PA GIBÓIA	Baja Probabilidad

MS	33.76	PA ÁGUA VIVA	Baja Probabilidad
MS	257.65	PA ITAMARATI - AMFFI	Baja Probabilidad
MS	14.95	PA SANTA OLGA	Baja Probabilidad
MS	23.51	PA 72	Baja Probabilidad
MS	29.77	PA SERRA	Baja Probabilidad
MS	16.16	PA INDAIA IV - MST	Baja Probabilidad
MS	107.18	PA ALDEIA	Baja Probabilidad
MS	3.85	PA FORTALEZA	Baja Probabilidad
MS	9.34	PA TRIÂNGULO	Baja Probabilidad
MS	15.83	PA BOA SORTE	Baja Probabilidad
MS	44.93	PA JACOB FRANCIOZI/PRINCESA DO SUL	Baja Probabilidad
MS	19.18	PA CAMPO VERDE	Baja Probabilidad
MS	10.75	PA MATAO	Baja Probabilidad
MS	19.58	PA SANTA CATARINA	Baja Probabilidad
MS	25.13	PA RANCHO LOMA	Baja Probabilidad
MS	298.98	PA CASA VERDE	Baja Probabilidad
		PROJETO DE REASSENTAMENTO POPULACIONAL	
MS	28.95	RURAL SANTA ANA	Baja Probabilidad
MS	41.76	PA PALMEIRA	Baja Probabilidad
MS	41.09	PA MATEIRA	Baja Probabilidad
MS	11.10	PA VICENTE DE PAULA SILVA	Baja Probabilidad
MS	19.09	PA VALINHOS	Baja Probabilidad
MS	28.40	PA RANILDO DA SILVA	Baja Probabilidad
MS	39.38	PA BARRA NOVA	Baja Probabilidad
MS	35.04	PA PATAGÔNIA	Baja Probabilidad
MS	14.17	PA PIUVA V	Baja Probabilidad
MS	37.32	PA TAMARINEIRO	Baja Probabilidad
MS	85.56	PA SÃO PEDRO	Baja Probabilidad
MS	33.94	PA ITAQUI	Baja Probabilidad

MS	15.05	PA ALECRIM	Baja Probabilidad
MS	14.55	PA BEBEDOURO	Baja Probabilidad
MT	24.50	PDS SONHO DE ANDERSON	Alerta
MT	251.95	PA JACARÉ VALENTE	Alerta
MT	43.90	PA PONTE DE BARRO	Alerta
MT	251.23	PA MÃE MARIA	Alerta
MT	1,182.36	PA MACIFE	Alerta
MT	159.38	PA PAIOL	Alerta
MT	141.99	PA SÃO JOSÉ DA VILA RICA	Alerta
MT	388.08	PA PINGOS D'ÁGUA	Alerta
MT	300.42	PA ENA	Alerta
MT	933.36	PA CONFRESA/RONCADOR	Alerta
MT	215.93	PA MARIA TEREZA	Alerta
MT	1,146.31	PA TIBAGI	Alerta
MT	298.35	PA PIRATININGA	Alerta
MT	24.37	PA RIOZINHO	Atención
MT	117.77	PA BONJAGUÁ	Atención
MT	210.04	PA HIJ	Atención
MT	133.43	PA CACHOEIRA DA UNIÃO	Atención
MT	1,160.50	PA TAPURAH/ITANHANGA	Atención
MT	72.97	PA SÃO JUDAS	Atención
MT	145.46	PA FORMOSA	Atención
MT	267.52	PA ESCOL SUL	Atención
MT	20.78	PA RAIZAMA	Atención
MT	1,071.33	PA SANTO ANTONIO DA MATA AZUL	Atención
MT	94.13	PA SERRINHA	Atención
MT	75.09	PA GATO PRETO	Atención
MT	31.17	PA CRISTALINO	Atención
MT	12.50	PA PAPIRO	Atención

MT	11.99	PA LOURIVAL D'ABIC	Atención
MT	95.52	PA PONTAL	Atención
MT	98.24	PA SANTA TEREZINHA II	Atención
MT	91.46	PA SANTA LUCIA	Atención
MT	14.57	PDS OLGA BENARIO	Atención
MT	82.02	PA SÃO PEDRO/CAMBARA	Atención
MT	996.71	PA NOVA COTRIGUAÇU	Atención
MT	92.80	PA BOA VISTA	Atención
MT	52.15	PA MARUMBI	Atención
MT	136.78	PA SADIA VALE VERDE	Atención
MT	79.21	PA FICA FACA	Atención
MT	136.30	PA GUAPORÉ	Atención
MT	37.46	PA CANÃA I	Atención
MT	38.41	PA PROVIDÊNCIA - I	Atención
MT	86.48	PA MANAH	Atención
MT	157.45	PA COUTINHO UNIÃO	Atención
MT	331.22	PA CHAPADINHA	Atención
MT	114.05	PA LIMOEIRO	Atención
MT	382.85	PA WESLEY MANOEL DOS SANTOS	Atención
MT	240.89	PA CARNAÚBA	Atención
MT	604.15	PA SÃO JOSÉ UNIÃO	Atención
MT	166.89	PA SANTA HELENA	Atención
MT	181.12	PA SARARÉ	Atención
MT	280.49	PA MEDALHA MILAGROSA	Atención
MT	338.31	PA FARTURA	Atención
MT	46.19	PE CASCAVEL	Atención
MT	285.07	PA BRASIL NOVO	Atención
MT	16.83	PA NOVA ESPERANÇA	Atención
MT	9.09	PA JATOBÁ	Atención

MT	632.90	PA MERCEDES BENS I E II	Atención
MT	170.85	PA FORQUILHA DO RIO MANSO	Atención
MT	521.36	PA CACHIMBO	Atención
MT	490.77	PA COQUEIRAL/QUEBÓ	Atención
MT	495.08	PA CACHIMBO II	Atención
MT	200.48	GLEBA CAFEZAL	Atención
MT	128.39	PA RIO ALEGRE	Atención
MT	126.72	PA SÃO MANOEL	Atención
MT	304.66	PA PRIMOROSA	Atención
MT	107.97	PA LARANJEIRA I	Atención
MT	21.24	PA BARRANQUEIRA	Atención
MT	352.64	PA CANA BRAVA	Atención
MT	69.68	PA LAGO DE PEDRA	Atención
MT	7.97	PA SANTO ANTONIO	Observación
MT	127.37	PA RONCADOR	Observación
MT	22.69	PA ESTRELA DO ORIENTE	Observación
MT	351.44	PA VALE DO SERINGAL	Observación
MT	223.79	PDS KENO	Observación
MT	71.49	PA SÃO JOSÉ	Observación
MT	47.26	PA SADIA III	Observación
MT	23.53	PA VALE DO SOL	Observación
MT	106.14	PA GUERREIRO	Observación
MT	75.22	PA SANTO ANTONIO DA FARTURA	Observación
MT	42.95	PA SILVIO RODRIGUES	Observación
MT	168.33	PA SANTA CLARA	Observación
MT	36.97	PA CEDRO ROSA	Observación
MT	104.24	PE RP	Observación
MT	33.98	PA COLNIZA - II	Observación
MT	144.94	PA CANCELA	Observación



MT	390.05	PA SANTO ANTONIO DO FONTOURA I	Observación
MT	24.17	PA OLARIA	Observación
MT	147.18	PA VALE DO AMANHECER	Observación
MT	37.72	PA MARGARIDA ALVES	Observación
MT	25.58	PE KARAJAS	Observación
MT	32.80	PA MÁRTIRES DOS CARAJÁS	Observación
MT	116.61	PA NOROAGRO	Observación
MT	135.19	PA CAMPINAS	Observación
MT	48.93	PA EMA	Observación
MT	26.05	PA MIURA	Observación
MT	85.46	PA PALOMA	Observación
MT	106.99	PA AZULONA GAMELEIRA	Observación
MT	319.89	PA JAPURANOMANN	Observación
MT	102.01	PA ROSELI NUNES	Observación
MT	1,498.72	PA BRAÇO SUL	Observación
MT	19.80	PA VALE DA ESPERANÇA	Observación
MT	225.52	PA PLANALTO DO IRIRI	Observación
MT	303.10	PA DOM PEDRO	Observación
MT	126.76	PE FORQUILHA DO RIO ARRUDA	Observación
MT	99.11	PA JARAGUÁ	Observación
MT	76.42	PA SANTA ELINA	Observación
MT	199.39	PA SANTANA DÁGUA LIMPA	Observación
MT	32.77	PA VALE DO PRATA	Observación
MT	68.72	PA BELEZA	Observación
MT	63.13	PA TIRA SENTIDO	Observación
MT	230.14	PA VALE DO ARINOS	Observación
MT	20.92	PA SAO FRANCISCO II	Observación
MT	315.74	PA CANTA GALO	Observación
MT	109.52	PA TRIUNFO	Observación

MT	99.29	PA NOVO MÉXICO	Observación
MT	41.63	PA GRANJA	Observación
MT	58.08	PA CAPÃO VERDE	Observación
MT	187.06	PA SANTO IDELFONSO	Observación
MT	43.33	PA TABAJARA	Observación
MT	99.83	PA SANTA CELIA	Observación
MT	52.44	PA CARLOS MARIGHELA-PONTAL DA AREIA	Observación
MT	247.58	PA SANTA RITA	Observación
MT	74.65	PA RIO BORGES	Observación
MT	26.51	PA SERRA NOVA I	Observación
MT	204.23	PA MIRASSOLZINHO	Observación
MT	79.53	PA YAMIN	Observación
MT	105.64	PA SERRA NOVA II	Observación
MT	587.19	PAC PEIXOTO DE AZEVEDO	Observación
MT	249.66	PA SÃO VICENTE	Observación
MT	196.49	PA MACIFE II	Observación
MT	311.74	PA PADOVANI	Observación
MT	67.43	PA RAIMUNDO ROCHA	Observación
MT	223.98	PA PIRACICABA	Observación
MT	12.89	PA SAPICUÁ	Observación
MT	140.34	PA VERANEIO	Observación
MT	563.86	PDS BORDOLÃNDIA	Observación
MT	439.41	PA COLNIZA-I	Observación
MT	33.72	PA CORIXO	Observación
MT	349.22	PA SÃO PEDRO	Observación
MT	85.83	PA XAVANTE FIGURA A	Observación
MT	232.58	PA ETA	Observación
MT	61.83	PDS 12 DE OUTUBRO	Observación
MT	113.24	PA PORTO VELHO	Observación

MT	64.37	PA SANTA ROSA	Observación
MT	202.06	PA JARAGUÁ	Observación
MT	72.74	PA CABAÇAS	Observación
MT	195.46	PA MIRANDA ESTÂNCIA	Observación
MT	383.91	PA ANTONIO CONSELHEIRO	Observación
MT	75.12	PA PIAU	Observación
MT	68.91	PA GUATAPARA	Observación
MT	18.96	PA KATIRA	Observación
MT	157.12	PA BOJUI	Observación
MT	21.88	PA NOSSA SENHORA DE FÁTIMA	Observación
MT	24.27	PDS NOVA CONQUISTA	Observación
MT	161.45	PE VIDA NOVA	Observación
MT	144.21	PA JURUENA I	Baja Probabilidad
MT	12.76	PA BELMONTE	Baja Probabilidad
MT	23.98	PDS SÃO PAULO	Baja Probabilidad
MT	8.78	PE BURITI DO ATALHO	Baja Probabilidad
MT	343.92	PAC CARLINDA	Baja Probabilidad
MT	3.68	PE ÁGUA VERMELHA	Baja Probabilidad
MT	11.88	PE BARREIRO E CANINANA	Baja Probabilidad
MT	15.27	PA RIBERÃO DOS COCAIS	Baja Probabilidad
MT	21.42	PE MANDIOCAL	Baja Probabilidad
MT	38.89	PA MÁRTIRES DOS CARAJÁS	Baja Probabilidad
MT	25.81	PA MOGIANA I	Baja Probabilidad
MT	7.14	PA TIETÊ	Baja Probabilidad
MT	29.99	PE CURIO	Baja Probabilidad
MT	16.42	PA ALTO PARAISO	Baja Probabilidad
MT	25.29	PA RIO BRANCO	Baja Probabilidad
MT	0.60	PA BARRA DO MARCO II	Baja Probabilidad
MT	42.89	PA FRANCISCO JOSÉ NASCIMENTO	Baja Probabilidad

MT	8.21	PA UNIÃO FLOR DA SERRA	Baja Probabilidad
MT	53.33	PA NOSSA SENHORA DO CARMO	Baja Probabilidad
MT	10.46	PA FREI SERVACIO SCHULT	Baja Probabilidad
MT	67.28	PA IRACEMA	Baja Probabilidad
MT	34.93	PA ARAUNA	Baja Probabilidad
MT	126.49	PA TATUIBY	Baja Probabilidad
MT	30.82	PA MONTE VERDE	Baja Probabilidad
MT	40.01	PA MONTE AZUL	Baja Probabilidad
MT	31.04	PA 17 DE MARÇO	Baja Probabilidad
MT	16.57	PA SERRA NEGRA	Baja Probabilidad
MT	56.12	PE JOÃO PONCE DE ARRUDA	Baja Probabilidad
MT	13.89	PA SANTA EMILIA	Baja Probabilidad
MT	52.69	PA SANTA CÁSSIA	Baja Probabilidad
MT	17.06	PA VOLTA GRANDE	Baja Probabilidad
MT	9.03	PA PAULO FREIRE	Baja Probabilidad
MT	91.12	PA BRASIPAIVA I E II	Baja Probabilidad
MT	21.34	PA MORRINHO	Baja Probabilidad
MT	182.81	PA NOIDORINHO/VITÓRIA	Baja Probabilidad
MT	7.08	PA VÃO GRANDE	Baja Probabilidad
MT	4.35	PA BOM SUCESSO	Baja Probabilidad
MT	3.87	PA ÁGUAS DA SERRA	Baja Probabilidad
MT	12.28	PA SANTA HELENA II	Baja Probabilidad
MT	12.60	PA NOVO HORIZONTE	Baja Probabilidad
MT	62.69	PA SANTO ANTONIO DO FONTOURA II	Baja Probabilidad
MT	16.48	PE XAVANTE - I	Baja Probabilidad
MT	7.23	PE CANARIO	Baja Probabilidad
MT	12.23	PA PARAISO	Baja Probabilidad
MT	68.29	PA QUILOMBO	Baja Probabilidad
MT	30.13	PA PINHEIRO VELHO	Baja Probabilidad

MT	13.36	PA WILSON MEDEIROS	Baja Probabilidad
MT	4.92	PE PAVÃO	Baja Probabilidad
MT	66.26	PA AVAÍ	Baja Probabilidad
MT	8.28	PA RIO VERDE	Baja Probabilidad
MT	21.62	PA SANTA AURELIA	Baja Probabilidad
MT	21.37	PA POUSO ALEGRE	Baja Probabilidad
MT	23.71	PA RANCHO DA SAUDADE	Baja Probabilidad
MT	115.76	PA SANTO ANTONIO DO BELEZA	Baja Probabilidad
MT	9.14	PA VINAGRE LOTE 31	Baja Probabilidad
MT	11.31	PA PAU DALHO	Baja Probabilidad
MT	21.81	PA CRISTALINO II	Baja Probabilidad
MT	1.16	PE TUCANO	Baja Probabilidad
MT	12.81	PA SANTO ANTONIO DO NORTE	Baja Probabilidad
MT	22.47	PA EGIDIO BRUNETTO	Baja Probabilidad
MT	27.84	PA JOÃO PESSOA	Baja Probabilidad
MT	12.31	PA CRISTALINO - IV	Baja Probabilidad
MT	2.26	PE CAPÃO VERDE I	Baja Probabilidad
MT	45.09	PA NOSSA SENHORA DA ESPERANÇA	Baja Probabilidad
MT	11.58	PA CECILIA ANTUNES	Baja Probabilidad
MT	12.57	PA PRIMAVERA	Baja Probabilidad
MT	75.24	PA CALIFORNIA	Baja Probabilidad
MT	44.25	PA OURO BRANCO	Baja Probabilidad
MT	46.93	PA COLONIA DOS MINEIROS	Baja Probabilidad
MT	15.64	PA CÓRREGO DA ONÇA	Baja Probabilidad
MT	64.13	PE PERDIZ	Baja Probabilidad
MT	9.51	PA JOÃO DE BARRO	Baja Probabilidad
MT	88.48	PA INDEPENDENTE II	Baja Probabilidad
MT	92.43	PA VIDA NOVA II	Baja Probabilidad
MT	26.21	PE XORORÓ	Baja Probabilidad

MT	19.35	PA CARACOL	Baja Probabilidad
MT	16.70	PA MIRASSOLZINHO II	Baja Probabilidad
MT	10.69	PA FLOR DA MATA	Baja Probabilidad
MT	69.30	PE BORORO	Baja Probabilidad
MT	106.29	PE NOVA FLORESTA	Baja Probabilidad
MT	31.18	PA PADRE JOSIMO TAVARES	Baja Probabilidad
MT	8.80	PA VÃO GRANDE	Baja Probabilidad
MT	17.46	PA SANTA HELENA III	Baja Probabilidad
MT	11.94	PA LARANJEIRA II	Baja Probabilidad
MT	13.70	PA SÃO BENTO	Baja Probabilidad
MT	32.78	PA ALVORADA	Baja Probabilidad
MT	7.51	PA SALETE STROZAK	Baja Probabilidad
MT	68.35	PA RITINHA	Baja Probabilidad
MT	30.38	PA JULIETA II	Baja Probabilidad
MT	31.10	PA SANTA LUZIA I	Baja Probabilidad
MT	21.51	PA ARACATY	Baja Probabilidad
MT	25.81	PA SANTA FILOMENA	Baja Probabilidad
MT	20.98	PA LAGOA RICA	Baja Probabilidad
MT	15.38	PA CÓRREGO RICO	Baja Probabilidad
MT	394.28	PA PRESIDENTE	Baja Probabilidad
MT	31.47	PA MONTECHI	Baja Probabilidad
MT	37.02	PA BARRA NORTE	Baja Probabilidad
MT	72.51	PA IRIRIZINHO	Baja Probabilidad
MT	9.53	PA 04 DE OUTUBRO	Baja Probabilidad
MT	65.36	PA SERINGAL	Baja Probabilidad
MT	64.83	PA CORGÃO	Baja Probabilidad
MT	18.37	PA 26 DE JANEIRO	Baja Probabilidad
MT	16.94	PA FURNAS	Baja Probabilidad
MT	151.37	PA JATOBAZINHO	Baja Probabilidad

MT	104.48	PA DOM OZORIO STOFELL	Baja Probabilidad
MT	25.73	PA SERRA DA ESPERANÇA	Baja Probabilidad
MT	16.45	PA CRISTO REI	Baja Probabilidad
MT	70.53	PA BELA VISTA	Baja Probabilidad
MT	28.13	PA TRIANGULO	Baja Probabilidad
MT	6.37	PA PAU D´ALHO	Baja Probabilidad
MT	28.06	PA ILHA DO COCO	Baja Probabilidad
MT	7.82	PA SANTO ANTONIO II	Baja Probabilidad
MT	45.96	PA SANTANA DO TAQUARAL	Baja Probabilidad
MT	33.86	PA 1500 ALQUEIRES	Baja Probabilidad
MT	74.38	PA SÃO LUIZ	Baja Probabilidad
MT	2.42	PA CRUZEIRO DO SUL	Baja Probabilidad
MT	97.40	PA CAETÉ	Baja Probabilidad
MT	156.66	PE BELGA	Baja Probabilidad
MT	11.90	PE JOÃO DE BARRO	Baja Probabilidad
MT	50.54	PA SANTO ANTONIO	Baja Probabilidad
MT	9.67	PA CAMPO LIMPO	Baja Probabilidad
MT	47.22	PA FACÃO/BOM JARDIM	Baja Probabilidad
MT	31.14	PA SANTA IRENE	Baja Probabilidad
MT	123.46	PA SANTO ANTONIO DO FONTOURA III	Baja Probabilidad
MT	11.02	PA RIO PRETO	Baja Probabilidad
MT	9.50	PDS NOVO RENASCER	Baja Probabilidad
MT	80.04	PA MESTRE	Baja Probabilidad
MT	49.67	PA CRUZEIRO DO NORTE	Baja Probabilidad
MT	34.97	PA VEREDA	Baja Probabilidad
MT	24.30	PA RAIMUNDO VIEIRA	Baja Probabilidad
MT	82.38	PA RANCHO AMIGO	Baja Probabilidad
MT	24.63	PE TIJUCA	Baja Probabilidad
MT	37.83	PA BOGORNI	Baja Probabilidad

MT	16.20	PA ARAUNA II	Baja Probabilidad
MT	41.85	PA NOVA ALVORADA	Baja Probabilidad
MT	77.06	PA RIO VERMELHO	Baja Probabilidad
MT	19.67	PA UIRAPURU	Baja Probabilidad
MT	31.82	PA FURNAS III	Baja Probabilidad
MT	20.43	PA CRUZEIRO DO SUL	Baja Probabilidad
MT	12.15	PDS TERRA DE VIVER	Baja Probabilidad
MT	38.31	PA GERALDO PEREIRA DE ANDRADE (MARIA IZABEL)	Baja Probabilidad
MT	11.35	PA SANTO EXPEDITO	Baja Probabilidad
MT	6.18	PA VALE DO BACURI	Baja Probabilidad
MT	38.50	PA MARTINS I	Baja Probabilidad
MT	12.79	PA 28 DE DEZEMBRO	Baja Probabilidad
MT	9.40	PE TAMOIO	Baja Probabilidad
MT	120.39	PA IPE	Baja Probabilidad
MT	14.75	PA DOIS IRMÃOS	Baja Probabilidad
MT	26.34	PA SERRA VERDE	Baja Probabilidad
MT	29.68	PA SÃO CRISTÓVÃO	Baja Probabilidad
MT	11.49	PE KADVEL	Baja Probabilidad
MT	66.60	PA ITAPORÃ DO NORTE	Baja Probabilidad
MT	83.08	PA CORONEL ARI	Baja Probabilidad
MT	4.33	PA SANTO ANTONIO I	Baja Probabilidad
MT	4.90	PA MARIA DE OLIVEIRA	Baja Probabilidad
MT	9.69	PA RIBEIRÃO DA GLÓRIA	Baja Probabilidad
MT	124.68	PA NATAL	Baja Probabilidad
MT	64.30	PA LIBERDADE	Baja Probabilidad
MT	628.66	PA JAPURANÃ	Baja Probabilidad
MT	17.93	PE SOCO	Baja Probabilidad
MT	5.82	PA NOSSA SENHORA APARECIDA	Baja Probabilidad



MT	109.12	PA BANDEIRANTES	Baja Probabilidad
MT	30.03	PA AGROANA/GIRAU	Baja Probabilidad
MT	10.37	PA ALIANÇA	Baja Probabilidad
MT	17.93	PA ALMINHAS	Baja Probabilidad
MT	17.97	PA SANTA ROSA I	Baja Probabilidad
MT	3.85	PE ATERRADO	Baja Probabilidad
MT	40.31	PA PRAIA RICA	Baja Probabilidad
MT	31.45	PA GUAPIRAMA	Baja Probabilidad
MT	12.25	PA COQUEIRO	Baja Probabilidad
MT	21.83	PA MÁRCIO PEREIRA	Baja Probabilidad
MT	14.95	PA CARIMÃ	Baja Probabilidad
MT	224.81	PE AGUIA	Baja Probabilidad
MT	276.38	PA PONTAL DO MARAPE	Baja Probabilidad
MT	0.00	PA UIRAPURU	Baja Probabilidad
MT	14.81	PA MOGIANA II	Baja Probabilidad
MT	28.97	PA SÃO SATURNINO	Baja Probabilidad
MT	3.12	PA FLEXAS	Baja Probabilidad
MT	10.73	PA BR-070	Baja Probabilidad
MT	24.32	PDS NOVA ALIANÇA	Baja Probabilidad
MT	17.50	PA MARIA DE OLIVEIRA I	Baja Probabilidad
MT	187.45	PA BRIDÃO BRASILEIRO	Baja Probabilidad
MT	6.44	PA SANTA IZABEL	Baja Probabilidad
MT	16.63	PDS FREI CRISPIN	Baja Probabilidad
MT	58.08	PA AYMORÉ	Baja Probabilidad
MT	3.62	PA MORRINHO DO TARUMÃ	Baja Probabilidad
MT	3.40	PA BOA ESPERANÇA I	Baja Probabilidad
MT	24.54	PE SALTINHO	Baja Probabilidad
MT	23.73	PA 28 DE OUTUBRO	Baja Probabilidad
MT	61.47	PA MACUCO	Baja Probabilidad

MT	13.74	PA SÃO FRANCISCO	Baja Probabilidad
MT	4.59	PA DIOCESE DE DIAMANTINO/MT	Baja Probabilidad
MT	10.00	PA FURNAS DO BURITI	Baja Probabilidad
MT	28.59	PA TUPÃ	Baja Probabilidad
MT	293.89	PA SAFRA	Baja Probabilidad
MT	136.07	PA SANTA MARIA	Baja Probabilidad
MT	13.43	PA TAMBORIL	Baja Probabilidad
MT	11.81	PA IPÊ ROXO	Baja Probabilidad
MT	15.29	PA PROVIDÊNCIA III	Baja Probabilidad
MT	59.59	PA CARIMÃ	Baja Probabilidad
MT	3.45	PA VISTA ALEGRE	Baja Probabilidad
MT	41.95	PA NOSSA SENHORA APARECIDA I	Baja Probabilidad
MT	102.13	PA COTREL	Baja Probabilidad
MT	177.41	PA PERSEVERANÇA PACUTINGA	Baja Probabilidad
MT	10.83	PA DORCELINA FOLADOR	Baja Probabilidad
MT	38.29	PA ESCONDIDO	Baja Probabilidad
MT	3.00	PA BOCAINA	Baja Probabilidad
MT	203.24	PA MARGARIDA UNIÃO	Baja Probabilidad
MT	47.81	PA SANTA CRUZ	Baja Probabilidad
MT	24.86	PA MARAGATOS	Baja Probabilidad
MT	87.37	PA COLORADO	Baja Probabilidad
MT	15.01	PA GAVIÃO	Baja Probabilidad
MT	73.59	PA AERORANCHO	Baja Probabilidad
MT	44.25	PA COLONIA BOM JESUS	Baja Probabilidad
MT	12.18	PA SÃO BENEDITO	Baja Probabilidad
MT	5.25	PA SÃO SEBASTIÃO	Baja Probabilidad
MT	293.58	PA JURUENA	Baja Probabilidad
MT	33.12	PA PONTAL DO GLÓRIA	Baja Probabilidad
MT	7.19	PE CARDEAL	Baja Probabilidad

MT	60.46	PA MARIA BENVINDA DE AVILA SOARES	Baja Probabilidad
MT	20.10	PA SÃO GABRIEL	Baja Probabilidad
MT	55.88	PA CABIXI	Baja Probabilidad
MT	8.56	PA SANTA LUZIA	Baja Probabilidad
MT	34.48	PA BONANZA	Baja Probabilidad
MT	13.30	PA PADRE JOSÉ TENCATE	Baja Probabilidad
MT	8.08	PA BARRA DO MARCO	Baja Probabilidad
MT	73.64	PA JONAS PINHEIRO	Baja Probabilidad
MT	43.47	PA UNIÃO DE TODOS	Baja Probabilidad
MT	23.50	PA MELLO	Baja Probabilidad
MT	16.06	PA RIBEIRÃO GRANDE - III	Baja Probabilidad
MT	20.65	PA SERRAGEM	Baja Probabilidad
MT	137.24	PA INDEPENDENTE I	Baja Probabilidad
MT	0.92	PE TUPINAMBÁ	Baja Probabilidad
MT	16.44	PDS TABAPUA	Baja Probabilidad
MT	37.25	PA CRISTALMEL	Baja Probabilidad
MT	17.63	PA TERRA FORTE	Baja Probabilidad
MT	144.87	PA NOVA CONQUISTA	Baja Probabilidad
MT	29.76	PA MONTE DAS OLIVEIRAS	Baja Probabilidad
MT	43.57	PA FLORESTAN FERNANDES	Baja Probabilidad
MT	41.84	PA PORTO ESPERANÇA	Baja Probabilidad
MT	11.99	PA RECOMPENSA II	Baja Probabilidad
MT	82.56	PA RONDON	Baja Probabilidad
MT	79.85	PA ANTONIO SOARES	Baja Probabilidad
MT	15.89	PA CASTANHAL	Baja Probabilidad
MT	8.47	PE PEDRA BRANCA	Baja Probabilidad
MT	11.81	PA BOSMAJI	Baja Probabilidad
MT	181.13	PA REUNIDAS	Baja Probabilidad
MT	5.08	PE BAKAIRI	Baja Probabilidad

MT	17.01	PA SANTO ANTONIO DA ALDEIA	Baja Probabilidad
MT	26.96	PA TAPAYUNA	Baja Probabilidad
PA	160.45	PA RIO TRAIRÃO	Alerta
PA	37.28	PA PROGRESSO	Alerta
PA	219.60	PA SANTA CRUZ	Alerta
PA	908.18	PA POMBAL	Alerta
PA	293.40	PA RIO PRETO	Alerta
PA	45.24	PA NOVA ESPERANÇA	Alerta
PA	104.74	PA GAVIÃO	Alerta
PA	407.59	PA AGROPECUS	Alerta
PA	263.05	PA BRASÍLIA LEGAL	Alerta
PA	158.28	PA RIO CRISTALINO	Alerta
PA	51.26	PA NAZARE	Alerta
PA	30.39	PA GALILEIA	Alerta
PA	450.59	PA ALTO PARÁ	Alerta
PA	398.39	PAC OURO BRANCO I	Alerta
PA	27.90	PA PORÃO	Alerta
PA	36.32	PA SANTO ANTONIO	Alerta
PA	135.60	PA PROGRESSO	Alerta
PA	204.22	PDS ANAPU I	Alerta
PA	309.30	PAC ARAIPACUPU	Alerta
PA	252.98	PA MIRITITUBA	Alerta
PA	116.83	PDS NOVA UNIÃO	Alerta
PA	126.90	PAE TRES ILHAS	Alerta
PA	32.33	PA ÁGUA BRANCA	Alerta
PA	294.84	PDS DIVINÓPOLIS	Alerta
PA	227.10	PDS ARTHUR FALEIRO	Alerta
PA	545.84	PDS OURO BRANCO	Alerta
PA	18.52	PAE JAQUARÁ	Alerta

PA	1,497.95	PDS TERRA NOSSA	Alerta
PA	58.60	PA SOL NASCENTE	Alerta
PA	726.54	PA COLONIA S JOSE DO XINGU	Alerta
PA	299.94	PDS NOVO MUNDO	Alerta
PA	29.74	PA BARRAGEIRA	Alerta
PA	111.48	PA RIO BANDEIRA	Alerta
PA	112.97	PA ENALCO	Atención
PA	43.96	PA TROPICÁLIA	Atención
PA	9.91	PA BARRA DO CEDRO	Atención
PA	152.07	PA ARARANDEUA	Atención
PA	43.96	PAE ALDEIA	Atención
PA	230.93	PAE ITUQUI	Atención
PA	71.17	PA BRASIL NOVO	Atención
PA	72.65	PA SALVADOR ALLENDE PIRATININGA	Atención
PA	80.80	PA RIO BUJARU	Atención
PA	120.67	PA BAIXÃO	Atención
PA	7,361.42	RESEX RIOZINHO DO ANFRÍSIO	Atención
PA	348.64	PA CIPOAL	Atención
PA	84.81	PA ÁGUIA	Atención
PA	22.02	PAE NOSSA SENHORA DA PAZ	Atención
PA	29.90	PA BUERU	Atención
PA	398.38	PA RIO DA ESQUERDA	Atención
PA	45.77	PA ANTONIO NONATO	Atención
PA	131.63	PA RIO CAMPO ALEGRE	Atención
PA	8.85	PA MORIÇOCA	Atención
PA	328.60	PAE ATUMÃ	Atención
PA	199.51	PA AREIA	Atención
PA	12.58	PAE REGIAO DOS LAGOS	Atención
PA	74.47	PDS CASTANHEIRA II	Atención

PA	16.04	PAE COSTA DO AMAZONAS	Atención
PA	235.88	PA SOCÓ I	Atención
PA	161.05	PA MORRO DOS ARARAS	Atención
PA	113.33	PA SÃO PEDRO	Atención
PA	367.23	PA RIO CUPARI	Atención
PA	39.54	PA CAMBURÃO II	Atención
PA	317.20	PDS MALOCA	Atención
PA	203.21	PA TUTUÍ SUL	Atención
PA	29.36	PA AMAPA II	Atención
PA	113.02	PA CUPUZAL	Atención
PA	62.19	PA CRISTALINO II	Atención
PA	343.16	PA LUIZ INÁCIO	Atención
PA	27.50	PA CONQUISTA	Atención
PA	39.23	PA RAINHA DA PAZ	Atención
PA	787.83	PDS SERRA AZUL	Atención
PA	85.75	PA RENASCER	Atención
PA	1,349.28	PA MOJU I E II	Atención
PA	33.86	PA MIRITIPITANGA	Atención
PA	22.64	PA SABINO SÃO PEDRO	Atención
PA	5.28	PA ESPECIAL QUILOMBOLA ÁGUA FRIA	Atención
PA	34.26	PA BARREIRA BRANCA	Atención
PA	43.13	PA REUNIDAS	Atención
PA	126.39	PA TAPERA VELHA	Atención
PA	139.14	PA VALE DO BACABA	Atención
PA	113.04	PA MORADA NOVA II	Atención
PA	15.32	PA MILHOMEM	Atención
PA	79.38	PA UXI	Atención
PA	545.68	PA CIDAPAR 3ª PARTE	Atención
PA	34.71	PA TERRA PRETA E OLHO D'ÁGUA	Atención

PA	85.60	PA VALE DO ARIACAUÁ	Atención
PA	202.23	PA DANIEL DE CARVALHO	Atención
PA	174.56	PA PARANOÁ	Atención
PA	66.35	PA ALTO BONITO DO AXIXÁ	Atención
PA	31.95	PA JOAO BATISTA	Atención
PA	157.68	PAE MADALENA	Atención
PA	95.27	PA CRISTALINO	Atención
PA	36.72	PA NOVA DESCOBERTA	Atención
PA	190.73	PAE SALVAÇÃO	Atención
PA	49.69	PAE NAZARÉ	Atención
PA	21.92	PA JUTAÍ MIRIM	Atención
PA	61.03	PA JOVENCRELANDIA I E II	Atención
PA	66.38	PA PALHETA	Atención
PA	126.47	PA AIRTON SENA	Atención
PA	27.76	PA ESCALADA DO NORTE JULIANA	Atención
PA	305.07	PDS IRMÃ DOROTHY	Atención
PA	64.79	PA RIO ACAMPAMENTO	Atención
PA	690.65	PA ARAPUA SIMEIRA	Atención
PA	93.01	PA CALMARIA I	Atención
PA	13.99	PAE ILHA ANAJAI	Atención
PA	165.22	PA ACOMEC	Atención
PA	140.06	PAE ILHA DE MELGAÇO	Atención
PA	91.84	PA ANGELIN	Atención
PA	44.52	PA SANTA MARIA I E II	Atención
PA	153.91	PAE PARU	Atención
PA	110.22	PA NOVO HORIZONTE	Atención
PA	34.21	PA MOÇA BONITA	Atención
PA	444.04	PA CRUZEIRÃO	Atención
PA	55.94	PA ESPERANÇA	Atención

PA	70.58	PA MARIPÁ	Atención
PA	24.01	PAE ACARA-AÇU	Atención
PA	78.70	PA AGUA FRIA	Atención
PA	173.64	PA CAPSS	Atención
PA	281.93	PA NICOBRA	Atención
PA	112.60	PA SÃO PAULO DAS CACHOEIRAS	Atención
PA	4.45	PAE PIAPÓ	Atención
PA	42.22	PA SUÇUARANA	Atención
PA	76.12	PA ESPECIAL QUILOMOLA PACOVAL	Atención
PA	1.94	PIC MONTE ALEGRE	Atención
PA	274.37	PA MONTES BELOS	Atención
PA	950.52	PA BOM JARDIM	Atención
PA	16.83	PA CURUMU	Atención
PA	54.97	PA BRASILIA	Atención
PA	24.49	PAC ANANIZAL	Atención
PA	25.20	PA SERRA NEGRA	Atención
PA	524.04	PDS ITATÁ	Atención
PA	28.71	PA 1º DE MAIO	Atención
PA	190.03	PA VALE DO AÇAÍ	Atención
PA	41.31	PA ESCALADA DO NORTE II LOTE 28	Atención
PA	35.27	PA BOA ESPERANÇA DO BURGO	Atención
PA	112.31	PA JACARÉ-AÇÚ	Atención
PA	36.42	PA CAMPOS DE PILAR	Atención
PA	58.35	PA ESPECIAL QUILOMOLA ÁREA TROMBETAS	Atención
PA	75.97	PA CRISTO REI	Atención
PA	41.64	PA TAPERUSSU	Atención
PA	83.05	PA BENEDITO ALVES BANDEIRA	Atención
PA	889.31	PDS VALE DO JAMANXIM	Atención
PA	409.99	PA GROTA DOS CABOCLOS	Atención



PA	211.19	PA PAU BRASIL	Atención
PA	395.60	PA FLORESTA GURUPI I	Atención
PA	1,259.74	PEAEX CURUMUCURI	Atención
PA	96.50	PA OLHO D AGUA I	Atención
PA	2,611.39	PDS PARAÍSO	Atención
PA	24.27	PA ALTO BONITO	Atención
PA	58.21	PAE ILHA ITAPERÁ	Atención
PA	959.57	PAE JURUTI VELHO	Atención
PA	241.77	PDS SANTA CLARA	Atención
PA	273.49	PA JACARÉ	Atención
PA	39.71	PE PINDORAMA	Atención
PA	29.95	PA SÃO BRAZ	Atención
PA	244.27	PA CAMPO VERDE	Atención
PA	15.37	PAE JACARECAPÁ	Atención
PA	30.56	PA JAGUATIARA	Atención
PA	256.97	PA RIO DO PEIXE	Atención
PA	41.23	PA ÁGUA AZUL	Atención
PA	343.61	PA ITAQUERA I	Atención
PA	32.42	PA TIMBORANA	Atención
PA	437.07	PA BURITIRANA	Atención
PA	44.68	PA ITAIPAVAS II - LOTE 134	Atención
PA	388.01	PEAEX MAJARI	Atención
PA	21.40	PA CHICO MENDES I	Atención
PA	216.52	PDS AVELINO RIBEIRO	Atención
PA	198.40	PA SERENO	Atención
PA	113.02	PA CÖCO	Atención
PA	26.58	PA INÁCIA	Atención
PA	1,039.35	PAE BAIXO ANAJÁS II	Atención
PA	782.95	PA CORTA CORDA	Atención

PA	286.80	PA PLACAS	Atención
PA	370.79	PAC OURO BRANCO II	Atención
PA	109.89	PA INAJA II	Atención
PA	65.23	PAE NOSSA SENHORA DO PERPÉTUO SOCORRO	Atención
PA	369.83	PAE ILHA GRANDE - PACAJAI	Atención
PA	398.41	PAC SÃO SEBASTIÃO DO TUTUÍ	Atención
PA	4,411.16	FLONA SACARÁ-TAQUERA	Atención
PA	245.59	PA TUTUÍ NORTE	Atención
PA	643.40	PA TERRA PARA PAZ	Atención
PA	1,499.82	PA ESPECIAL QUILOMBOLA EREPECURÚ	Atención
PA	375.14	PA REPARTIMENTO	Atención
PA	2,234.80	PA TUERE	Atención
PA	180.19	PAE COSTA FRONTEIRA	Atención
PA	261.11	PA MACANÃ I	Atención
PA	412.15	PA ITABOCAL	Atención
PA	56.96	PDS NOVA BRASILIA II	Atención
PA	19.96	PA PARAUNA	Atención
PA	219.70	PA UIRAPURU	Atención
PA	181.40	PA ANAPUZINHO	Atención
PA	45.19	PA RAINHA	Atención
PA	258.13	PDS CASTANHEIRA	Atención
PA	59.22	PA RIO PRETO	Atención
PA	224.08	PA TAPAJÓS	Atención
PA	36.15	PAC CAUÇU B E BALANÇA	Atención
PA	73.29	PA CAMAPUÃ	Atención
PA	5,490.73	FLONA TAPAJÓS	Atención
PA	3.85	PA FE EM DEUS	Atención
PA	20.54	PA VAI QUEM QUER	Atención
PA	2,343.21	PDS ADEMIR FREDERICCE	Atención

PA	259.11	PA ÁREA CUMINÁ E TROMBETAS	Atención
PA	319.16	PA JAMARY	Atención
PA	97.10	PAE PARANA DE BAIXO	Atención
PA	31.70	PA SANTA FÉ	Atención
PA	126.65	PA MIRITI	Atención
PA	89.09	PA ARAPARI	Atención
PA	2,822.19	PAE LAGO GRANDE	Atención
PA	129.50	PA PARAGOMINAS/FAISCÃO	Atención
PA	40.62	PA BERAJUBA	Atención
PA	888.00	PAC BOM SOSSEGO	Atención
PA	48.13	PA BOM JESUS	Atención
PA	45.35	PA PARAISO DO ARAGUAIA	Atención
PA	96.90	PA ALDEIA I E II	Atención
PA	839.15	PA PILÃO POENTE II e III	Atención
PA	29.95	PA REDENÇÃO	Atención
PA	252.22	PAE ARITAPERA	Atención
PA	172.25	PA CURUÁ-UNA	Atención
PA	148.13	PA MORADA NOVA	Atención
PA	221.70	PA MAMURU	Atención
PA	4,162.86	PIC MONTE ALEGRE	Atención
PA	21.58	PA SANTA MARIA	Atención
PA	613.79	PA PE JOSIMO TAVARES	Atención
PA	838.16	RESEX ARIOCA-PRUANÃ	Atención
PA	78.06	PA BOM JESUS	Atención
PA	413.88	PA RESSACA	Atención
PA	33.37	PA CHICO MENDES II	Atención
PA	232.85	PA CURUMU II	Atención
PA	44.31	PA CARLOS FONSECA	Atención
PA	109.93	PAC BELA TERRA II	Atención

PA	118.97	PAE TAPARÁ	Atención
PA	19.20	PA FORTALEZA	Atención
PA	103.09	PA MINAS PARÁ	Atención
PA	53.29	PA RAIMUNDO CORREIA - LOTE 81	Atención
PA	158.24	PA GROTÃO DA ONÇA	Atención
PA	58.29	PA TERRA NOVA	Atención
PA	33.64	PA AMAPÁ I	Atención
PA	3,925.43	PA TUCUMA	Atención
PA	186.18	PAE VALE DO SALGADO	Atención
PA	421.79	PA YPIRANGA	Atención
PA	6,744.82	RESEX - TAPAJÓS/ARAPIUNS	Atención
PA	30.73	PA UIRAPURÚ	Atención
PA	380.68	PA SUDOESTE	Atención
PA	128.70	PA CALMARIA II	Atención
PA	62.21	PAE MISSIONÁRIO RUFINO	Atención
PA	94.79	PA MARAVILHA	Atención
PA	89.94	PA SANTA CRISTINA	Atención
PA	39.04	PA RIO DAS CRUZES	Atención
PA	122.12	PA JURUNA	Atención
PA	51.63	PA MONTES BELOS	Atención
PA	12.64	PA MACARANDUBA	Atención
PA	314.09	PA RIO CURURUÍ	Atención
PA	455.22	PAE CURUÁ II	Atención
PA	43.88	PA MANDACARU	Atención
PA	56.37	PA SANTA PAULA	Atención
PA	188.75	PA MANOEL CRESCÊNCIO DE SOUZA	Atención
PA	50.99	PA CARAJÁS	Atención
PA	222.75	PDS HORIZONTE NOVO	Atención
PA	87.10	PA DEL REY	Atención

PA	76.21	PAE CHICANTÃ	Atención
PA	34.66	PA BOM FUTURO	Atención
PA	158.85	PA RIO JABUTI	Atención
PA	6.99	PA CANDEUA	Atención
PA	76.20	PA PECOSA	Atención
PA	15.39	PA ESTRELA DE DAVI	Atención
PA	22.61	PA DIAMANTINA II	Observación
PA	20.10	PA JOSE MARTINS PESSOA	Observación
PA	33.65	PAE ARAMANAÍ	Observación
PA	2,019.26	PAE ILHA CHARAPUCU	Observación
PA	119.20	PA RIO BRANCO	Observación
PA	9.14	PA SOROROCA	Observación
PA	221.27	PA IGARAPÉ FLORES	Observación
PA	43.54	PA MATA AZUL I	Observación
PA	124.43	PA SÃO SEBASTIÃO DO XINGÚ	Observación
PA	10.21	PA ACAPU	Observación
PA	3,030.04	RESEX RIO XINGU	Observación
PA	91.67	PA PIMENTA	Observación
PA	420.66	RESEX MARINHA CAETÉ-TAPERACU	Observación
PA	94.00	PAE ILHA ARARAMA I	Observación
PA	12.89	PA MIGUEL GOMES DA SILVA	Observación
PA	108.56	PAC BELA TERRA I	Observación
PA	16.83	PA ALTO ALEGRE	Observación
PA	361.10	PA ASSURINI	Observación
PA	28.34	PA MARIA RITA	Observación
PA	12.16	PA SANTA MARTA	Observación
PA	14.22	PA POUSO BONITO	Observación
PA	59.35	PA NOVA VITORIA	Observación
PA	681.14	PA LUCIANA	Observación

PA	92.83	PA SANTA BARBARA	Observación
PA	40.67	PAE ILHA SÃO JOÃO I	Observación
PA	132.11	PA ALTO PACAJÁ	Observación
PA	54.22	PA RIO PARA	Observación
PA	51.87	PA TRÊS RIOS	Observación
PA	27.88	PA PRATA	Observación
PA	29.76	PAE ANEMA	Observación
PA	43.58	PA IRMÃ DULCE	Observación
PA	20.09	PA VALE DO ARATAU	Observación
PA	216.69	PA CIDAPAR 2ª PARTE	Observación
PA	316.26	PAC NOVA UNIÃO	Observación
PA	43.62	PA COLONIA REUNIDAS	Observación
PA	136.35	PA UNIÃO I	Observación
PA	67.47	PAE ILHA TAQUARI	Observación
PA	25.06	PA BARRO PRETO	Observación
PA	20.99	PA VISTA ALEGRE	Observación
PA	70.33	PA ANTARES	Observación
PA	11.66	PA BEIJA FLOR II	Observación
PA	30.93	PA IRMÃ DOROTY	Observación
PA	53.67	PA LAJEDO	Observación
PA	331.66	PAE SALÉ	Observación
PA	13,138.78	RESEX VERDE PARA SEMPRE	Observación
PA	36.00	PA GROTÃO	Observación
PA	181.85	PA BARRA MANSA	Observación
PA	39.51	PA NOVA VIDA	Observación
PA	54.32	PA NOVA ESPERANÇA	Observación
PA	19.10	PA SANTA LIDUINA	Observación
PA	23.58	PA SUNIL	Observación
PA	227.37	PAE PARANA DONA ROSA	Observación

PA	136.21	PAE ILHA DOS CARÁS	Observación
PA	60.85	PA SÃO GERALDO	Observación
PA	52.86	PA FELICIDADE	Observación
PA	27.25	PA PAJEÚ	Observación
PA	34.54	PA ANGICAL	Observación
PA	15.52	PA VOLTINHA DO ITACAIUNAS	Observación
PA	22.98	PAE ILHA MURUJUCÁ MIRI	Observación
PA	22.87	PA ANAUERA	Observación
PA	98.25	PA SAO PEDRO	Observación
PA	13.76	PA BACURIZINHO	Observación
PA	20.04	PA MAMUI	Observación
PA	102.60	PA 26 DE MARÇO	Observación
PA	108.15	PAE SAO PEDRO	Observación
PA	45.22	PA LUIZ LOPES SOBRINHO	Observación
PA	39.88	PA ALTA FLORESTA	Observación
PA	50.17	PA ALCOBAÇA	Observación
PA	81.80	PA OLHO D'ÁGUA II	Observación
PA	12.41	PA NOVO MUNDO DO ITUPIRANGA	Observación
PA	105.98	PA LARANJEIRAS	Observación
PA	178.42	PA 17 DE ABRIL	Observación
PA	37.81	PA RIO ITACOROA	Observación
PA	82.26	PAE PINDOBAL	Observación
PA	11.52	PA PEDRO SOUZA	Observación
PA	120.32	PA CANARANA	Observación
PA	91.61	PA AGRISA	Observación
PA	137.14	PA ARARAQUARA	Observación
PA	20.38	PA SAO GABRIEL	Observación
PA	34.73	PA TRÊS IRMÃOS	Observación
PA	364.77	PA CANOÉ	Observación

PA	10.72	PA FE EM DEUS II	Observación
PA	37.39	PAE ILHA PRACUUBA-GRANDE	Observación
PA	158.36	PA DJALMA CASTRO	Observación
PA	22.13	PA CALIFORNIA	Observación
PA	1,768.52	PAE ILHA GRANDE DO LAGUNA	Observación
PA	65.32	PA ABRIL VERMELHO	Observación
PA	194.82	PA OZIEL PEREIRA	Observación
PA	218.92	PA TANCREDO NEVES	Observación
PA	635.44	PA ITAPUAMA	Observación
PA	89.05	PA CAMPOS ALTOS	Observación
PA	63.28	PA ARRAIALANDIA	Observación
PA	14.66	PA ARAXITEUA	Observación
PA	34.93	PA PEDRO LAURINDO DA SILVA	Observación
PA	166.95	PA PAULO FONTELES	Observación
PA	416.47	PDS ANAPU IV	Observación
PA	174.82	PA ESPECIAL QUILOMBOLA ÁREA DAS CABECEIRAS	Observación
PA	727.67	PAE SAPUCUA TROMBETAS	Observación
PA	51.80	PA PALMARES	Observación
PA	69.66	PA BOCA LARGA	Observación
PA	4,471.23	PDS LIBERDADE I	Observación
PA	821.51	PA CINTURAO VERDE I E II	Observación
PA	247.95	PDS ESPERANÇA DO TRAIRÃO	Observación
PA	24.06	PA SANTA MARIA DO ITACAIUNAS	Observación
PA	21.15	PA JOÃO BATISTA II	Observación
PA	34.36	PA TARIRATEUA	Observación
PA	122.02	PDS MÃE MENININHA	Observación
PA	24.11	PA ALTO AMAZONAS	Observación
PA	35.98	PA JOSE PINHEIRO LIMA	Observación



PA	16.23	PA CROÁ	Observación
PA	58.10	PA VIDA NOVA	Observación
PA	92.06	PA JURAUÁ	Observación
PA	57.56	PA ARIXI	Observación
PA	107.32	PA INGÁ	Observación
PA	136.79	PA JACUNDA	Observación
PA	33.29	PA JOÃO VAZ	Observación
PA	39.01	PA NOVO ARAGUAIA - LOTE 03	Observación
PA	21.82	PA MANUELITO	Observación
PA	25.55	PA PRIMAVERA E OUTROS	Observación
PA	14.97	PA CAJARANA	Observación
PA	75.77	PAE ILHA TRAMBOCA	Observación
PA	108.69	PA 1º DE MARÇO	Observación
PA	227.45	PA PENETECAUA	Observación
PA	320.99	PA PARAGONORTE	Observación
PA	2,030.44	PA SURUBIM	Observación
PA	219.70	PAE ILHA TATUOCA-JAPIIM	Observación
PA	72.79	PA LIMÃO	Observación
PA	129.12	PA CAMBURÃO I	Observación
PA	88.41	PA ELDORADO	Observación
PA	34.05	PA NOSSA SENHORA APARECIDA	Observación
PA	23.28	PA REINO ENCANTADO	Observación
PA	161.14	PA ITUQUI	Observación
PA	248.59	PDS ÁGUA PRETA	Observación
PA	32.77	PA ESCADA ALTA	Observación
PA	127.27	PA LARANJAL	Observación
PA	185.83	PAE BALAIÓ	Observación
PA	106.02	PA SÃO BENEDITO	Observación
PA	36.23	PA ALEGRIA	Observación

PA	10.72	PA IGUAÇU	Observación
PA	24.30	PA SAGITARIO	Observación
PA	14.98	PA 8 DE MARÇO	Observación
PA	43.89	PA RIO NEGRO	Observación
PA	21.50	PA PAIXAO	Observación
PA	22.99	PA BACABAL	Observación
PA	41.59	PA MORESCHI	Observación
PA	49.40	PA MATA VERDE	Observación
PA	15.80	PA CASA BRANCA	Observación
PA	21.07	PA UNIDOS PARA VENCER	Observación
PA	1,948.70	RESEX TERRA GRANDE PRACUÚBA	Observación
PA	202.74	PA PILÃO POENTE	Observación
PA	23.09	PE ITAPEVA	Observación
PA	15.44	PA BETH	Observación
PA	292.81	PAE REGIÃO DO CUÇARI	Observación
PA	2,305.09	PA CIDAPAR 1ª PARTE	Observación
PA	18.71	PA BEIRA RIO	Observación
PA	9.34	PA SANTA CECILIA	Observación
PA	22.01	PA RIO CIGANO	Observación
PA	945.08	RESEX MAPUÁ	Observación
PA	43.76	PAE ILHA JURUPARI	Observación
PA	314.11	PA MACANÃ II	Observación
PA	26.15	PA AGROPECUS II	Observación
PA	14.63	PA PROGRESSO	Observación
PA	13.98	PA NOVA CONQUISTA	Observación
PA	2,132.13	RESEX RENASCER	Observación
PA	46.56	PA GRANDE VITORIA	Observación
PA	20.36	PA PIONEIRA	Observación
PA	689.26	PA RIO ARATAÚ	Observación

PA	36.90	PA AQUARIUS CRUZEIRO DO SUL	Observación
PA	909.83	PA ESPECIAL QUILOMBOLA ÁREA TROMBETAS	Observación
PA	30.08	PA DIACUI	Observación
PA	10.01	PIC ITAITUBA	Observación
PA	74.16	PA YASMIN	Observación
PA	4.91	PA PIRASSUNUNGA	Observación
PA	57.69	PA FORTALEZA I E II	Observación
PA	149.17	PIC ITAITUBA	Observación
PA	19.28	PA IMPERASSU	Observación
PA	97.30	PAE CACOAL GRANDE	Observación
PA	36.52	PA SURUBIJU	Observación
PA	206.02	PA VALE DO MOJU	Observación
PA	26.87	PA CHIBIL	Observación
PA	12.70	PAE CUÇARU	Observación
PA	37.76	PA ZUMBI DOS PALMARES	Observación
PA	1,667.86	PA RIO GELADO	Observación
PA	29.26	PA JOSÉ DUTRA DA COSTA	Observación
PA	29.06	PAC NOVA ALTAMIRA	Observación
PA	252.27	PA BELAUTO	Observación
PA	131.77	PAE NHAMUNDA	Observación
PA	62.46	PA JUSSAMA	Observación
PA	24.14	PE BACABAL GRANDE	Observación
PA	90.76	PA CANDIRU	Observación
PA	10.19	PA SERRAGEM SANTANA	Observación
PA	48.53	PAC MONTE MURIA	Observación
PA	60.57	PA PENSÃO DA ONÇA	Observación
PA	241.50	PA RIO DAS PEDRAS	Observación
PA	80.72	PA CAMPOS DO POPÓ	Observación
PA	43.51	PA MANOEL DOS REIS	Observación

PA	35.78	PA BRASILESPANHA	Observación
PA	400.62	PA GAMELEIRA	Observación
PA	18.43	PA SANTA MARIANA	Observación
PA	26.69	PA CASCALHO	Observación
PA	36.20	PA RIO PRETO MALHA II	Observación
PA	247.01	PA PALMEIRAS	Observación
PA	19.42	PA SANTA AMÉLIA	Observación
PA	36.10	PA CENTRO NOVO II	Observación
PA	120.70	PA LINDOESTE	Observación
PA	29.10	PA OURO VERDE	Observación
PA	320.39	PA CARAJAS II E III	Observación
PA	84.26	PA MARAVILHA	Observación
PA	66.86	PA BERRANTE DE OURO	Observación
PA	172.65	PAE EIXO FORTE	Observación
PA	1,129.21	PA PARAÍSO DO NORTE	Observación
PA	95.09	PA BENFICA	Observación
PA	47.80	PA MARAJOARA	Observación
PA	373.90	PDS RENASCER II	Observación
PA	56.16	PA RIO CINZA	Observación
PA	343.49	PDS LARANJAL	Observación
PA	29.60	PA JERICO	Observación
PA	14.61	PA NOVO JAUARA	Observación
PA	646.16	PA PARAÍSO	Observación
PA	299.97	PDS CUPARI	Observación
PA	25.88	PA BORRACHEIRA	Observación
PA	85.08	PE BORBA GATO	Observación
PA	53.82	PA ESPECIAL QUILOMOLA ITAMAUARI	Observación
PA	27.46	PA CEDRINHO	Observación
PA	49.91	PA CASTANHAL ARARAS	Observación

PA	26.10	PA FLOR DE MINAS	Observación
PA	31.47	PA IPIRANGA	Observación
PA	198.99	PAE PRAIALTA PIRANHEIRA	Observación
PA	259.31	PA JONCON/3 IRMÃOS	Observación
PA	40.84	PA CONCREIN	Observación
PA	28.17	PA SAO SEBASTIAO	Observación
PA	175.23	PA FRUTÃO	Observación
PA	6.91	PA SANTA RITA	Observación
PA	52.12	PA GOIANOS	Observación
PA	142.25	PA ARAPARI	Observación
PA	43.86	PA TARUMÃ	Observación
PA	152.14	PA URUCURITUBA	Observación
PA	44.38	PEAEX PRUDENTE MONTE SINAI	Observación
PA	101.71	PA JOSÉ CIRILO GOMES	Observación
PA	33.24	PA LA ESTANÇIA	Observación
PA	39.21	PA CANAÃ	Observación
PA	198.46	PDS BRASÍLIA	Observación
PA	240.93	PEAEX ARUA	Observación
PA	23.28	PA ESPECIAL QUILOMBOLA BOA VISTA	Baja Probabilidad
PA	111.70	PAE ILHA JUPATITUBA DE CURRALINHO	Baja Probabilidad
PA	8.33	PAE ILHA ARARAIM	Baja Probabilidad
PA	58.64	PA CASTANHEIRA	Baja Probabilidad
PA	18.04	PA INDEPENDENCIA	Baja Probabilidad
PA	8.46	PA PAULO FONTELES	Baja Probabilidad
PA	10.96	PAE ILHA DO TESO	Baja Probabilidad
PA	5.42	PAE ILHA TABATINGA DO CARAPAJÓ	Baja Probabilidad
PA	9.76	PA SÃO RAIMUNDO	Baja Probabilidad
PA	23.29	PAE ILHA JOROCA	Baja Probabilidad
PA	30.09	PA PRINCESA	Baja Probabilidad

PA	81.68	PA BARREIRO COCAL	Baja Probabilidad
PA	12.60	PAE ILHA XIPAÍÁ	Baja Probabilidad
PA	69.25	PA CRISTO VIVE	Baja Probabilidad
PA	11.34	PA POUSO ALEGRE	Baja Probabilidad
PA	2.47	PAE ILHA CRAJURU	Baja Probabilidad
PA	7.63	PA GROTÃO DO SEVERINO	Baja Probabilidad
PA	10.54	PA DIUTÁ	Baja Probabilidad
PA	39.17	PA JOSÉ INOCÊNCIO NERES	Baja Probabilidad
PA	30.92	PA CONTINENTAL	Baja Probabilidad
PA	31.27	PA RANCHARIA	Baja Probabilidad
PA	19.01	PAE ILHA COROCA	Baja Probabilidad
PA	37.93	PAE ILHA ARAPIRANGA	Baja Probabilidad
PA	145.52	PA PETRONÍLIO ALVES BATISTA	Baja Probabilidad
PA	3.10	PAE ILHA MARIANA	Baja Probabilidad
PA	36.30	PA JOAO CANUTO II	Baja Probabilidad
PA	43.51	PAE ILHA JEJUTEUA	Baja Probabilidad
PA	14.99	PAE ILHA GRANDE DE VISEU	Baja Probabilidad
PA	24.14	PA LONTRA	Baja Probabilidad
PA	15.99	PA PARAGOMINAS	Baja Probabilidad
PA	19.35	PA NOVO PROJETO	Baja Probabilidad
PA	31.98	PA MENINA MOÇA	Baja Probabilidad
PA	19.72	PAE ILHA CUPIJO MIRIM	Baja Probabilidad
PA	15.79	PAE ILHA LARANJA	Baja Probabilidad
PA	9.61	PA SANTA ELIZA	Baja Probabilidad
PA	28.62	PA MARIAHI	Baja Probabilidad
PA	407.88	PA ARAGUAXIM II	Baja Probabilidad
PA	8.08	PAE ILHA DAS PRACUUBINHAS	Baja Probabilidad
PA	14.23	PAE ILHA SARACÁ	Baja Probabilidad
PA	16.47	PA COCALÂNDIA II	Baja Probabilidad

PA	20.10	PA JATOBÁ	Baja Probabilidad
PA	61.73	PA ARRAIAPORÃ	Baja Probabilidad
PA	114.83	RESEX MARINHA ARAÍ-PEROBA	Baja Probabilidad
PA	285.69	PA COLONIA VERDE BRASILEIRA	Baja Probabilidad
PA	44.81	PAE ILHA TERÊ	Baja Probabilidad
PA	38.63	PA ALTO BONITO	Baja Probabilidad
PA	9.64	PAE ILHA JACARÉ XINGU	Baja Probabilidad
PA	124.95	PAE ILHA PRACAXI	Baja Probabilidad
PA	55.46	PA SÃO VICENTE	Baja Probabilidad
PA	16.86	PA UNIAO AMERICO SANTANA	Baja Probabilidad
PA	25.18	PA VALE DO MUCURA	Baja Probabilidad
PA	1.43	PAE ILHA BITUBA	Baja Probabilidad
PA	67.06	PA NOVA INDEPENDÊNCIA	Baja Probabilidad
PA	33.23	PA GAMELEIRA AÇÚ	Baja Probabilidad
PA	30.70	PA CASARÃO	Baja Probabilidad
PA	4.96	PA CUXIÚ	Baja Probabilidad
PA	23.73	PAE ILHA CALHEIRA	Baja Probabilidad
PA	29.79	PA JACARE	Baja Probabilidad
PA	51.71	PA ESTRELA DO NORTE	Baja Probabilidad
PA	23.73	PAE ILHA UMARITUBA JUACARA	Baja Probabilidad
PA	30.92	PA TERRA ROXA	Baja Probabilidad
PA	33.75	PA PIQUIÁ	Baja Probabilidad
PA	4.08	PCA MÁRTIRES DE ABRIL	Baja Probabilidad
PA	18.87	PA VALE DA SERRA	Baja Probabilidad
PA	16.19	PA BARCELONA	Baja Probabilidad
PA	17.49	PA GLEBINHA	Baja Probabilidad
PA	24.65	PA JEQUIÉ	Baja Probabilidad
PA	95.36	PA FRANCISCO NUNES TEIXEIRA	Baja Probabilidad
PA	28.03	PA UNIÃO DO ANGICO	Baja Probabilidad

PA	43.78	PA BARRACA DO MEIO	Baja Probabilidad
PA	45.60	PA SÃO JORGE	Baja Probabilidad
PA	27.13	PA BOA ESPERANÇA DO ARAGUAIA	Baja Probabilidad
PA	52.62	PAE ILHA DO MUTUM	Baja Probabilidad
PA	26.01	PAE ILHA DO BOI	Baja Probabilidad
PA	7.60	PAE SANTA MARIA	Baja Probabilidad
PA	13.42	PA LIMEIRA	Baja Probabilidad
PA	43.06	PA TIRADENTES	Baja Probabilidad
PA	9.72	PAE ILHA ANGAPIJO	Baja Probabilidad
PA	8.86	PAE ILHA SAO PEDRO E BARBOSA	Baja Probabilidad
PA	40.24	PA COCALÃNDIA	Baja Probabilidad
PA	14.15	PAE ILHA SANTO ANTÔNIO III	Baja Probabilidad
PA	35.15	PAE ILHA CAJUUNA	Baja Probabilidad
PA	33.53	PA VALE FORMOSO	Baja Probabilidad
PA	46.82	PA DEUS É PAZ	Baja Probabilidad
PA	22.46	PA NOSSA SENHORA DA GUIA	Baja Probabilidad
PA	53.16	PA ENTRE RIOS II LOTE 79	Baja Probabilidad
PA	33.74	PEAS REPARTIMENTO	Baja Probabilidad
PA	27.42	PA CANUDOS	Baja Probabilidad
PA	12.08	PAE ILHA MANOEL RAIMUNDO	Baja Probabilidad
PA	1.63	PAE ILHA ITAPUPANA	Baja Probabilidad
PA	13.54	PA SAMAUMA	Baja Probabilidad
PA	9.47	PA CARLOS LAMARCA	Baja Probabilidad
PA	41.60	PA UNIAO DA VITORIA	Baja Probabilidad
PA	29.50	PA PAU FERRADO	Baja Probabilidad
PA	18.09	PAE ILHA MARAJOZINHO	Baja Probabilidad
PA	1.96	PAE ILHA LONGA	Baja Probabilidad
PA	14.17	PA NOVA UNIÃO	Baja Probabilidad
PA	12.75	PA LUIS CARLOS PRESTES	Baja Probabilidad



PA	53.34	PA SÃO PEDRO II	Baja Probabilidad
PA	24.70	PA SANTA TEREZINHA	Baja Probabilidad
PA	14.16	PA ARAÇATUBA CARAJÁS	Baja Probabilidad
PA	26.02	PA ESTRELA DO PARÁ	Baja Probabilidad
PA	29.38	PA PARAUAPEBAS II	Baja Probabilidad
PA	149.52	PA ESPERANÇA	Baja Probabilidad
PA	20.07	PAE ILHA VITÓRIA	Baja Probabilidad
PA	135.68	PAE ILHA GUARIBAS	Baja Probabilidad
PA	5.35	PAE ILHA CACOAL	Baja Probabilidad
PA	23.06	PA IGARAPE DO RATO	Baja Probabilidad
PA	33.73	PA BOCA DO LAGO	Baja Probabilidad
PA	72.12	PA DOMINGOS OLIVEIRA BEZERRA	Baja Probabilidad
PA	29.70	PAE ILHA SÃO RAIMUNDO	Baja Probabilidad
PA	361.96	PA CONCEIÇÃO	Baja Probabilidad
PA	68.67	PA SERRA GRANDE	Baja Probabilidad
PA	8.96	PAE ILHA ACAJUI	Baja Probabilidad
PA	34.19	PA MÃE MARIA	Baja Probabilidad
PA	30.30	PA JORDÃO	Baja Probabilidad
PA	6.01	PAE ILHA PIRARUAIA	Baja Probabilidad
PA	24.66	PA CABANAGEM	Baja Probabilidad
PA	8.01	PAE ILHA PAQUETÁ	Baja Probabilidad
PA	18.28	PA CENTRO NOVO	Baja Probabilidad
PA	14.13	PA TIRA CATINGA	Baja Probabilidad
PA	5.54	PAE ILHA DO CABO DICO	Baja Probabilidad
PA	68.89	PA PATAUÁ	Baja Probabilidad
PA	7.55	PAE ILHA MOSSORO	Baja Probabilidad
PA	7.90	PAE ILHA SÃO JOÃO	Baja Probabilidad
PA	1.81	PAE ILHA SETUBAL	Baja Probabilidad
PA	4.01	PAE ILHA SANTA CATARINA	Baja Probabilidad

PA	2.98	PAE ILHA IOIÁS	Baja Probabilidad
PA	15.50	PAE ILHA TUCUPI GRANDE	Baja Probabilidad
PA	6.46	PE MOCAJUBA	Baja Probabilidad
PA	7.88	PAE SÃO DIOGO	Baja Probabilidad
PA	26.09	PA PEDRA PRETA	Baja Probabilidad
PA	50.21	PA GABRIEL PIMENTA	Baja Probabilidad
PA	29.82	PA SANTA EUDOXIA	Baja Probabilidad
PA	74.06	PA ARIZONA	Baja Probabilidad
PA	90.10	PA RIBEIRÃO DE FOGO	Baja Probabilidad
PA	12.82	PAE ILHA SANTA BARBARA	Baja Probabilidad
PA	29.20	PA RECANTÃO	Baja Probabilidad
PA	35.47	PA NOSSA SENHORA DAS GRAÇAS	Baja Probabilidad
PA	62.00	PA RIO VERMELHO	Baja Probabilidad
PA	25.74	PAE ILHA SAMANAJÓS	Baja Probabilidad
PA	34.73	PAE ILHA SACAJÓS GRANDE	Baja Probabilidad
PA	37.57	PA JERONIMO NUNES LACERDA	Baja Probabilidad
PA	37.86	PA OITO BARRACAS	Baja Probabilidad
PA	42.35	PA MARINGÁ	Baja Probabilidad
PA	85.77	PA RIO BONITO	Baja Probabilidad
PA	500.92	PAE ILHA MUTUTI	Baja Probabilidad
PA	46.11	PA CLÉZINHO	Baja Probabilidad
PA	121.27	PAE ILHA NAZARE	Baja Probabilidad
PA	28.25	PAE PAITUNA	Baja Probabilidad
PA	4.01	PAE ILHA DO PAULO	Baja Probabilidad
PA	33.21	PA GAÚCHA	Baja Probabilidad
PA	0.92	PAE ILHA SANTA MARIA III	Baja Probabilidad
PA	9.22	PAE ILHA GRANDE BELÉM	Baja Probabilidad
PA	37.74	PA LIMPEZA	Baja Probabilidad
PA	44.65	PAE ILHA MARITUBINHA	Baja Probabilidad

PA	11.15	PAE ILHA JACAREUÁ	Baja Probabilidad
PA	17.75	PA 21 DE ABRIL	Baja Probabilidad
PA	139.09	PA CARAJAS/TAMBORIL	Baja Probabilidad
PA	185.92	PA BELA VISTA	Baja Probabilidad
PA	270.16	PAE ILHA SALVADOR	Baja Probabilidad
PA	39.31	PA UNIAO BATENTE	Baja Probabilidad
PA	8.76	PAE ILHA MURUTUCU	Baja Probabilidad
PA	30.34	PA BOM JARDIM DA VOLTINHA	Baja Probabilidad
PA	12.02	PA SOL NASCENTE	Baja Probabilidad
PA	139.94	PA VOLTA GRANDE	Baja Probabilidad
PA	25.91	PA BOQUEIRÃO	Baja Probabilidad
PA	41.12	PAE ILHA CARIÁ-GUAJARÁ	Baja Probabilidad
PA	69.46	PAE ILHA SÃO RAIMUNDO II	Baja Probabilidad
PA	2.97	PAE ILHA SAPATEIRO	Baja Probabilidad
PA	36.08	PA RIO MAR	Baja Probabilidad
PA	74.86	PA COLÔNIA PODEROSA	Baja Probabilidad
PA	1.29	PAE ILHA QUANGUERA	Baja Probabilidad
PA	6.47	PA ÁGUA BOA	Baja Probabilidad
PA	29.62	PA ESCALADA DO NORTE	Baja Probabilidad
PA	24.83	PAC IRIPIXI	Baja Probabilidad
PA	24.40	PA JARDIM	Baja Probabilidad
PA	109.31	PA EMÍDIO BATISTA DE MOURA	Baja Probabilidad
PA	41.83	PA MARIA DE LOURDES RODRIGUES	Baja Probabilidad
PA	130.26	PA ABÓBORA	Baja Probabilidad
PA	54.90	PA OESTE	Baja Probabilidad
PA	20.39	PA ARRAIAPORÃ	Baja Probabilidad
PA	213.04	PAE ILHA DO CORRE	Baja Probabilidad
PA	199.29	PA PALMARES SUL	Baja Probabilidad
PA	29.41	PA PARAUPEBAS I	Baja Probabilidad

PA	16.44	PA ARAXÁ	Baja Probabilidad
PA	23.86	PA MURAJUBA	Baja Probabilidad
PA	53.89	PA PEDRA BRANCA	Baja Probabilidad
PA	31.72	PAE SANTA ROSA DO MARACATI	Baja Probabilidad
PA	20.40	PAE ILHA MACHADO	Baja Probabilidad
PA	123.06	PAE SANTA RITA	Baja Probabilidad
PA	36.51	PAE LUZ DA VIDA	Baja Probabilidad
PA	389.88	PAE CACHOERY	Baja Probabilidad
PA	229.60	PAE ILHA MARACUJÁ I	Baja Probabilidad
PA	89.86	PA CURRAL DE PEDRAS	Baja Probabilidad
PA	52.26	PA ITACAIUNAS	Baja Probabilidad
PA	9.47	PAE ILHA TRACUATEUA	Baja Probabilidad
PA	2.97	PAE ILHA SOBERANA	Baja Probabilidad
PA	22.88	PA VALENTIM SERRA	Baja Probabilidad
PA	27.47	PA UNIÃO	Baja Probabilidad
PA	27.83	PAE ILHAS REUNIDAS	Baja Probabilidad
PA	45.59	PA JOÃO LANARI DO VAL	Baja Probabilidad
PA	29.10	PA CABANOS	Baja Probabilidad
PA	36.47	PA MARREAS DO ARAGUAIA	Baja Probabilidad
PA	29.61	PA CARLOS PEREIRA NUNES	Baja Probabilidad
PA	9.90	PA MAL ARRUMADO	Baja Probabilidad
PA	48.71	PAE ILHA CONCEIÇÃO	Baja Probabilidad
PA	46.47	PA DOS BANDEIRANTES	Baja Probabilidad
PA	10.72	PA PEDRO MONTEIRO DA SILVA	Baja Probabilidad
PA	13.87	PA BURGO	Baja Probabilidad
PA	57.40	PA TERRA NOVA	Baja Probabilidad
PA	23.78	PA BOM LUGAR	Baja Probabilidad
PA	43.77	PA APERTAR DA HORA	Baja Probabilidad
PA	6.75	PAE ILHA CAÍ GRANDE	Baja Probabilidad

PA	103.22	PEAEX MARIAZINHA ARACATI	Baja Probabilidad
PA	5.77	PA NOVA JERUZALÉM	Baja Probabilidad
PA	30.09	PAE TIRIRICA	Baja Probabilidad
PA	9.96	PA VINAGRE	Baja Probabilidad
PA	3.35	PAE COMPLEXO BATUQUE	Baja Probabilidad
PA	20.17	PA RIBEIRÃO DAS PEDRAS	Baja Probabilidad
PA	344.61	PA PROPASA/DOIS IRMÃOS	Baja Probabilidad
PA	23.13	PA TALISMÃ	Baja Probabilidad
PA	209.89	PA VOLTA DO TAPIRAPÉ	Baja Probabilidad
PA	78.74	PA VIRA VOLTA	Baja Probabilidad
PA	25.31	PA EXPEDITO RIBEIRO	Baja Probabilidad
PA	12.52	PA SANTA LUCIA	Baja Probabilidad
PA	160.12	PAE ILHA ARANAI	Baja Probabilidad
PA	227.51	PDS BOA VISTA DO CARACOL	Baja Probabilidad
PA	35.13	PA CASTANHAL ALMESCÃO	Baja Probabilidad
PA	165.06	PAE ILHA MUTUNQUARA	Baja Probabilidad
PA	26.10	PA RAINHA II	Baja Probabilidad
PA	53.52	PA SANTA MARIA DO PONTAL	Baja Probabilidad
PA	9.79	PAE ILHA ITAUNA	Baja Probabilidad
PA	14.73	PA CASTANHAL RATO II	Baja Probabilidad
PA	4.13	PAE ILHA MAPEUÁ	Baja Probabilidad
PA	62.01	PAE ILHA BOM SAMARITANO	Baja Probabilidad
PA	49.00	PAC ITAPECURU	Baja Probabilidad
PA	32.62	PA CRISTO REI	Baja Probabilidad
PA	68.92	PA CACHOEIRA PRETA II	Baja Probabilidad
PA	132.04	PAE ILHA CONCEIÇÃO I	Baja Probabilidad
PA	54.66	PA BAGUA	Baja Probabilidad
PA	7.19	PA BOA SORTE II	Baja Probabilidad
PA	46.14	PAE ILHA SANTO AMARO	Baja Probabilidad

PA	26.31	PA INGÁ II	Baja Probabilidad
PA	41.10	PAE ILHA PINDOBAL GRANDE	Baja Probabilidad
PA	29.40	PA LAGO AZUL	Baja Probabilidad
PA	112.63	PAE ILHA SANTO AMARO II	Baja Probabilidad
PA	51.71	PAE ILHA PANACU	Baja Probabilidad
PA	3.56	PAE ILHA PAQUETÁ III	Baja Probabilidad
PA	4.22	PAE ILHA BELA PATRIA	Baja Probabilidad
PA	10.07	PAE NOSSA SENHORA DE NAZARÉ	Baja Probabilidad
PA	402.13	PAE ILHA JURUPARI I	Baja Probabilidad
PA	47.65	PA PEDRO ALCANTARA	Baja Probabilidad
PA	3.57	PAE ILHA URUBUOCA	Baja Probabilidad
PA	18.47	PA BOA ESPERANÇA	Baja Probabilidad
PA	12.51	PA 4 DE JUNHO	Baja Probabilidad
PA	9.78	PAE ILHA JAITUBA	Baja Probabilidad
PA	55.56	PA LIBERDADE	Baja Probabilidad
PA	0.72	PCA ELIZABETE TEIXEIRA	Baja Probabilidad
PA	8.52	PAE ILHA COROA NOVA	Baja Probabilidad
PA	46.18	PAE ILHA DAMIÃO	Baja Probabilidad
PA	43.76	PA TUPÃ-CIRETÃ - LOTE 160	Baja Probabilidad
PA	75.95	PA SÃO FRANCISCO	Baja Probabilidad
PA	32.40	PA SAPUCAIA	Baja Probabilidad
PA	57.21	PEAEX VISTA ALEGRE	Baja Probabilidad
PA	14.25	PA AREIA BRANCA	Baja Probabilidad
PA	38.65	PA MARIA LUIZA	Baja Probabilidad
PA	24.07	PA SÃO JOSÉ DOS TRÊS MORROS	Baja Probabilidad
PA	12.40	PA CACHOEIRINHA	Baja Probabilidad
PA	19.47	PA DOURADA	Baja Probabilidad
PA	3.50	PAE ILHA ARARAS	Baja Probabilidad
PA	55.26	PA CINZEIRO	Baja Probabilidad

PA	15.07	PAE ILHA DO CUMBU	Baja Probabilidad
PA	37.76	PA CASTANHEIRA II	Baja Probabilidad
PA	7.39	PA SANTA LUZIA	Baja Probabilidad
PA	263.33	PA HERMINIO BRITO	Baja Probabilidad
PA	5.07	PAE ILHA BUÇU	Baja Probabilidad
PA	17.24	PA VINAGRE	Baja Probabilidad
PA	87.28	PA MANAH	Baja Probabilidad
PA	35.82	PA PANORAMA	Baja Probabilidad
PA	3.06	PAE ILHA ANUERÁ	Baja Probabilidad
PA	9.03	PA NOVA SANTA MARIA	Baja Probabilidad
PA	4.88	PAE ILHA ATURIÁ GRANDE	Baja Probabilidad
PA	0.73	PAE ILHA ARAJAPANEMA II	Baja Probabilidad
PA	46.74	PAE ILHA SANTANA	Baja Probabilidad
PA	17.75	PAE ILHA SANTA APOLONIA	Baja Probabilidad
PA	29.87	PA JOÃO CANUTO	Baja Probabilidad
PA	40.66	PA ENTRE RIOS III LOTE 80	Baja Probabilidad
PA	3.80	PAE ILHA VIÇOSA	Baja Probabilidad
PA	43.86	PA ITAIPAVAS/LOTE 142	Baja Probabilidad
PA	45.19	PA ITAIPAVAS/LOTE-143	Baja Probabilidad
PA	45.02	PA SÃO JOSE	Baja Probabilidad
PA	17.70	PA RECANTO DA IARA	Baja Probabilidad
PA	5.06	PE ITABIRA	Baja Probabilidad
PA	56.97	PA NOVA VIDA	Baja Probabilidad
PA	644.42	RDS ITATUPÃ-BAQUIÁ	Baja Probabilidad
PA	11.54	PAE ILHA CAETÉ	Baja Probabilidad
PA	21.75	PAE ILHA TAUARE	Baja Probabilidad
PA	7.58	PAE ILHA UMARITUBA	Baja Probabilidad
PA	9.92	PAE ILHA CURUPIRA	Baja Probabilidad
PA	15.79	PA ARICA	Baja Probabilidad

PA	10.64	PA PADRE JOSIMO TAVARES II	Baja Probabilidad
PA	13.37	PA MARIA BONITA	Baja Probabilidad
PA	19.14	PA SANTA CRUZ	Baja Probabilidad
PA	48.93	PAE VALHA-ME DEUS	Baja Probabilidad
PA	42.42	PA PIROSCA	Baja Probabilidad
PA	35.99	PA MUTUÃ	Baja Probabilidad
PA	10.90	PAE TRÊS IRMÃS	Baja Probabilidad
PA	27.48	PA ESTRELA DALVA	Baja Probabilidad
PA	4.77	PAE SÃO JOÃO BATISTA	Baja Probabilidad
PA	100.37	PA VENEZA	Baja Probabilidad
PA	2.40	PA PIRAMIDE	Baja Probabilidad
PA	70.19	PDS MÁRIO BRAULE PINTO DA SILVA	Baja Probabilidad
PA	12.82	PA COCALINHO	Baja Probabilidad
PA	367.73	PAE URUCURITUBA	Baja Probabilidad
PA	7.55	PA PEDRA DE AMOLAR	Baja Probabilidad
PA	20.98	PA MATA AZUL II	Baja Probabilidad
PA	16.60	PAE ILHA RAQUEL	Baja Probabilidad
PA	1.39	PAE ILHA CAPITEUA	Baja Probabilidad
PA	16.49	PAE ILHA PAULISTA	Baja Probabilidad
PA	55.53	PA NOVA ESPERANÇA	Baja Probabilidad
PA	0.57	PAE ILHA COMPRIDA	Baja Probabilidad
PA	558.35	RESEX IPAU-ANILZINHO	Baja Probabilidad
PA	12.57	PA SAO LOURENCO	Baja Probabilidad
PA	2.74	PAE ILHA NOVA	Baja Probabilidad
PA	172.42	PA CODESPAR	Baja Probabilidad
PA	117.49	PA NOVO MUNDO	Baja Probabilidad
PA	3,989.97	RESEX RIO IRIRI	Baja Probabilidad
PA	90.93	PA VALE DO MUCURA II	Baja Probabilidad
PA	1.99	PAE ILHA AZEITE	Baja Probabilidad



PA	76.47	PAE ILHA GRANDE CAMETÁ	Baja Probabilidad
PA	34.92	PA BELO MIRAR	Baja Probabilidad
PA	3.75	PAE ILHA SANTA CRUZ	Baja Probabilidad
PA	36.48	PA ARRAIAS	Baja Probabilidad
PA	4.64	PAE ILHA MARINTEUA	Baja Probabilidad
PA	25.09	PA BRASIL NOVO	Baja Probabilidad
PA	42.40	PA NOSSA SENHORA DE FATIMA	Baja Probabilidad
PA	316.40	PAE COMUNIDADE CENTRAL	Baja Probabilidad
PA	6.27	PAE IGARAPE DO CUÇARI	Baja Probabilidad
PA	25.64	PAE PACOVAL/PRACOBAL	Baja Probabilidad
PA	4.90	PAE ILHA GUAJARÁ	Baja Probabilidad
PA	271.46	RESEX MARINHA TRACUATEUA	Baja Probabilidad
PA	299.87	RESEX - MARACANÃ	Baja Probabilidad
PA	21.06	PA TOCANTINS	Baja Probabilidad
PA	196.62	PA LAGOA BONITA	Baja Probabilidad
PA	10.12	PA UNIÃO DA VITÓRIA	Baja Probabilidad
PA	62.75	PA INAJÁ	Baja Probabilidad
PA	4.83	PAE ILHA MUCURA	Baja Probabilidad
PA	156.95	PAE ILHA MUJIRUM	Baja Probabilidad
PA	11.24	PAE CURRALINHO	Baja Probabilidad
PA	37.12	PA TARTARUGA	Baja Probabilidad
PA	4.07	PAE ILHA AJARAÍ	Baja Probabilidad
PA	3.98	PAE ILHA ITABOCA II	Baja Probabilidad
PA	43.64	PA CENTRO DA MATA	Baja Probabilidad
PA	99.43	PA MINEIRO PRETO	Baja Probabilidad
PA	31.53	PDS PIMENTAL	Baja Probabilidad
PA	37.13	PA SANTIAGO	Baja Probabilidad
PA	82.45	PAE ILHA CALDEIRÃO	Baja Probabilidad
PA	162.95	PAE BAIXO ANAJÁS I	Baja Probabilidad

PA	13.51	PA CUIÚBA	Baja Probabilidad
PA	1.71	PAE ILHA MOCAJUBA	Baja Probabilidad
PA	9.87	PA TALISMÃ	Baja Probabilidad
PA	43.61	PA ITACAIUNAS-AÇU	Baja Probabilidad
PA	28.52	PA CARUMBÉ	Baja Probabilidad
PA	16.31	PA NOSSA SENHORA DO PERPÉTUO SOCORRO	Baja Probabilidad
PA	19.23	PA JACIRA II	Baja Probabilidad
PA	15.47	PA COSME E DAMIÃO	Baja Probabilidad
PA	14.54	PA FÊNIX	Baja Probabilidad
PA	44.21	PA ITAIPAVAS III-LOTE 147	Baja Probabilidad
PA	27.78	PAE ILHA SANTANA DE CAMETÁ	Baja Probabilidad
PA	27.92	PA SÃO SEBASTIÃO - LOTE 86	Baja Probabilidad
PA	23.81	PA LANA	Baja Probabilidad
PA	4.05	PAE ILHA SANTA ROSA	Baja Probabilidad
PA	17.74	PA EMBAUBAL	Baja Probabilidad
PA	42.41	PA VERMELHO E PRETO	Baja Probabilidad
PA	20.55	PA CACHOEIRA PRETA	Baja Probabilidad
PA	33.40	PAE ILHA DAS CINZAS	Baja Probabilidad
PA	25.90	PAE ILHA MAMANGAL	Baja Probabilidad
PA	8.14	PAE ILHA PAQUETÁ II	Baja Probabilidad
PA	22.64	PA ESPERANÇA	Baja Probabilidad
PA	90.57	PA SUÇUAPARA	Baja Probabilidad
PA	21.41	PA SERRA QUEBRADA	Baja Probabilidad
PA	15.36	PAE ILHA CANATICU	Baja Probabilidad
PA	32.12	PA PRIMAVERA DO ARAGUAIA	Baja Probabilidad
PA	122.73	PAE ILHA MACUJUBIM	Baja Probabilidad
PA	15.23	PAE MARIA TEREZA	Baja Probabilidad
PA	43.80	PA ENTRE RIOS I LOTES 76	Baja Probabilidad
PA	57.64	PA LAGO VERMELHO	Baja Probabilidad

PA	139.39	PA HAMILTON CORDEIRO CELSO	Baja Probabilidad
PA	12.53	PAE SANTO ANTONIO II	Baja Probabilidad
PA	544.87	PAE MONTANHA E MANGABAL	Baja Probabilidad
PA	7.25	PAE ILHA JARACUERA	Baja Probabilidad
PA	27.83	RESEX - CHOCOARÉ-MATO GROSSO	Baja Probabilidad
PA	29.17	PA SÃO DOMINGOS	Baja Probabilidad
PA	0.91	PAE ILHA DO CARMO	Baja Probabilidad
PA	3.56	PAE CUIEIRAS	Baja Probabilidad
PA	17.62	PAE ILHA SÃO MATEUS	Baja Probabilidad
PA	46.28	PA CAMPOS VERDES	Baja Probabilidad
PA	23.13	PA IOLANDA	Baja Probabilidad
PA	2.88	PAE ILHA BIRIBATUBA	Baja Probabilidad
PA	10.49	PA CONSPEL	Baja Probabilidad
PA	1.38	PAE ILHA GAMA	Baja Probabilidad
PA	37.87	PA SERRA AZUL	Baja Probabilidad
PA	38.95	PAE ILHA BAIANO	Baja Probabilidad
PA	11.85	PAE ILHA SANTA MARIA I	Baja Probabilidad
PA	30.14	PAE ILHA ARAPARI	Baja Probabilidad
PA	0.55	PAE ILHA ENTRE-ILHAS	Baja Probabilidad
PA	26.12	PA JERUZALÉM	Baja Probabilidad
PA	23.85	PA BELO HORIZONTE II	Baja Probabilidad
PA	35.28	PA BELO HORIZONTE	Baja Probabilidad
PA	9.25	PAE ILHA BOA VISTA	Baja Probabilidad
PA	5.13	PAE ILHA JUTUBA	Baja Probabilidad
PA	121.36	PA NAZARÉ	Baja Probabilidad
PA	13.41	PA MURIÇOCA	Baja Probabilidad
PA	3.94	PAE ILHA ARICURA	Baja Probabilidad
PA	23.19	PA SANTA IZABEL	Baja Probabilidad
PA	68.77	PA ITAMARATY	Baja Probabilidad

PA	51.17	PA SUMAUMA II	Baja Probabilidad
PA	71.75	PA POÇO RICO	Baja Probabilidad
PA	8.51	PAE ILHA PACÚ	Baja Probabilidad
PA	80.28	PAE ILHA DAS ONÇAS	Baja Probabilidad
PA	21.50	PAE ILHA NOSSA SENHORA DO LIVRAMENTO I	Baja Probabilidad
PA	42.20	PA UBA	Baja Probabilidad
PA	9.90	PAE ILHA ITANDUBA	Baja Probabilidad
PA	3.52	PA SANTA PAULA I	Baja Probabilidad
PA	41.91	PA SÃO JOSÉ DO ARAGUAIA	Baja Probabilidad
PA	54.83	PAE ILHA PRAIA GRANDE	Baja Probabilidad
PA	38.50	PAE JOÃO PILATOS	Baja Probabilidad
PA	8.24	PAE COMPLEXO MARACUJÁ	Baja Probabilidad
PA	31.63	PAE ILHA URUBUQUARA	Baja Probabilidad
PA	180.90	PA TRAVESSÃO	Baja Probabilidad
PA	5.73	PAE ILHA SOROROCA	Baja Probabilidad
PA	2.23	PAE NOSSA SENHORA DO LIVRAMENTO	Baja Probabilidad
PA	14.53	PA AGUAS CLARAS	Baja Probabilidad
PA	91.02	PA MAGDALENA NICOLINA RIVETTI	Baja Probabilidad
PA	27.57	PA PATAUATEUA	Baja Probabilidad
PA	46.62	PDS NELSON DE OLIVEIRA	Baja Probabilidad
PA	37.84	PAE ILHA DO TELES	Baja Probabilidad
PA	180.11	PDS ESPERANÇA	Baja Probabilidad
PA	30.05	PA JUSSARA	Baja Probabilidad
PA	16.35	PAE ILHA CONCEICAO DE MOCAJUBA	Baja Probabilidad
PA	56.70	PA SÃO SEBASTIÃO DO CRISTALINO	Baja Probabilidad
PA	13.85	PA CRISTAL	Baja Probabilidad
PA	33.96	PA DO MEIO	Baja Probabilidad
PA	11.71	PA MANTENHA	Baja Probabilidad
PA	21.38	PA NOSSA SENHORA APARECIDA II	Baja Probabilidad

PA	9.62	PA PALMEIRA JUSSARA	Baja Probabilidad
PA	18.96	PA CIGANA	Baja Probabilidad
PA	12.96	PA BELO VALE	Baja Probabilidad
PA	19.23	PA BOA SORTE	Baja Probabilidad
PA	33.35	PA PIMENTEIRA	Baja Probabilidad
PA	80.97	PA CUPÚ	Baja Probabilidad
PA	135.04	PAE ILHA ATURIÁ	Baja Probabilidad
PA	37.83	PAE ILHA CUXIPIARI	Baja Probabilidad
PA	27.43	PA NOVA ITAPERUNA	Baja Probabilidad
PA	29.19	PAE ILHA URUÁ II	Baja Probabilidad
PA	84.57	PA BRASIL 500	Baja Probabilidad
PA	30.85	PA BARRA MANSA	Baja Probabilidad
PA	71.71	PAE ILHA CARARUÁ-GRANDE	Baja Probabilidad
PA	27.87	PA INDIAPORÃ	Baja Probabilidad
PA	19.92	PA SÃO GERALDO DO REPARTIMENTO	Baja Probabilidad
PA	48.21	PA CONSOLAÇÃO	Baja Probabilidad
PA	14.38	PAE ILHA SORVA	Baja Probabilidad
PA	2.70	PAE ILHA MOIRABA	Baja Probabilidad
PA	26.62	PAE ILHA JURARA	Baja Probabilidad
PA	9.19	PAE ILHA SANTA MARIA II	Baja Probabilidad
PA	872.04	PAE ILHA QUEIMADA	Baja Probabilidad
PA	60.69	PA MONTEPIO	Baja Probabilidad
PA	20.53	PA CARIMÃ	Baja Probabilidad
PA	38.30	PA INGÁ III	Baja Probabilidad
PA	23.18	PAE ILHA JAPIIM SECO	Baja Probabilidad
PB	33.01	PA SANTA HELENA	Alerta
PB	12.80	PA NOVA CONQUISTA I	Alerta
PB	10.28	PA ANGELICAS	Alerta
PB	18.75	PA VALDECI SANTIAGO	Alerta

PB	27.33	PA SANTA MONICA	Alerta
PB	18.64	PA XIQUE XIQUE	Alerta
PB	9.19	PA JUAZEIRO I	Alerta
PB	27.54	PA ACAUÃ	Alerta
PB	9.94	PA ANGELICA II	Alerta
PB	13.67	PA DOM MARCELO CARVALHEIRA	Atención
PB	1.33	PA PARIPE III	Atención
PB	12.70	PA ARVORE ALTA	Atención
PB	22.51	PA SANTA MONICA I	Atención
PB	5.20	PA BOM JESUS	Atención
PB	9.49	PA CAMUCIM	Atención
PB	8.59	PA NOVA MARGARIDA	Atención
PB	7.45	PA PADRE ACÁCIO CARTAXO ROLIM	Atención
PB	9.83	PA NOVO SALVADOR	Atención
PB	2.02	PA CANAA	Atención
PB	3.82	PA AGUAS TURVAS	Atención
PB	6.20	PA AGUA BRANCA	Atención
PB	2.25	PA CAIANA	Atención
PB	13.59	PA NOVA CONQUISTA	Atención
PB	1.67	PA EMANOEL JOAQUIM	Atención
PB	52.73	PA ESTRELA DALVA	Atención
PB	6.54	PA ITABATINGA	Atención
PB	2.28	PA PAU BRASIL	Atención
PB	18.68	PA CAMPART II	Atención
PB	8.28	PA ALTO ALEGRE	Atención
PB	27.88	PA SANTA CATARINA	Atención
PB	11.19	PA APASA	Atención
PB	60.61	PA RETIRO	Atención
PB	10.21	PA JERIMUM	Atención

PB	19.39	PA NOVA ESPINHARAS	Atención
PB	7.87	PA JATOBÁ	Atención
PB	7.45	PA IMBIRAS	Atención
PB	43.81	PA MANDACARU	Atención
PB	17.21	PA NOVO MUNDO	Atención
PB	4.09	PA SAPE DE ALAGOA GRANDE	Atención
PB	1.60	PA URNA	Atención
PB	4.49	PA FREI DAMIÃO I	Atención
PB	11.86	PA MARGARIDA MARIA ALVES	Atención
PB	2.57	PA SANTA CRUZ	Atención
PB	6.44	PA BOA FÉ	Atención
PB	5.36	PA CACHOEIRA DE MATUREIA	Atención
PB	2.70	PA JOSE MATIAS DE ARAUJO	Atención
PB	10.95	PA IRMA DOROTHY STANG	Atención
PB	3.72	PA AMARELA I	Atención
PB	7.73	PA GARRA	Atención
PB	4.14	PA NOVA AURORA	Atención
PB	1.90	PA MANOEL BENTO	Atención
PB	0.96	PA ARVORE ALTA	Atención
PB	6.04	PA FLORESTA	Observación
PB	29.35	PA PADRE LUCIANO DIAS DE MORAIS	Observación
PB	20.49	PA PAULO FREIRE I	Observación
PB	9.00	PA FREI BEDA	Observación
PB	14.83	PA SERROTE VERDE	Observación
PB	8.72	PA TUBARÃO	Observación
PB	23.75	PA NOSSA SENHORA APARECIDA	Observación
PB	14.00	PA TIRADENTES	Observación
PB	9.54	PA DONA ANTONIA	Observación
PB	6.93	PA BOA ESPERANÇA	Observación

PB	14.79	PA MARIA PRETA	Observación
PB	5.91	PA GURUGI II	Observación
PB	7.69	PA BAIXIO DO RIACHAO	Observación
PB	5.44	PA MARIA DA PENHA I	Observación
PB	6.58	PA JOÃO PEDRO TEIXEIRA	Observación
PB	4.22	PA MARGARIDA MARIA ALVES II	Observación
PB	4.19	PA CAJAZEIRAS	Observación
PB	4.04	PA SOCORRO	Observación
PB	2.07	PA SANTA TEREZINHA I	Observación
PB	10.54	PA CABANO	Observación
PB	8.55	PA ZEQUINHA	Observación
PB	18.01	PA SITIO	Observación
PB	23.58	PA SERROTE AGUDO	Observación
PB	5.31	PA SUBAUMA	Observación
PB	5.88	PA ENGENHO SANTO ANTONIO	Observación
PB	10.59	PA SANTA LÚCIA	Observación
PB	5.14	PA AMARELA II	Observación
PB	8.00	PA SENHOR DO BONFIM	Observación
PB	5.31	PA ZÉ PAZ	Observación
PB	6.97	PA REDENÇÃO	Observación
PB	11.69	PA PADRE CLEIDES	Observación
PB	3.77	PA MAE RAINHA	Observación
PB	8.69	PA CACHOEIRA GRANDE	Observación
PB	8.38	PA NOVO TAIPU	Observación
PB	12.31	PA CANUDOS	Observación
PB	14.41	PA TIRADENTES I	Observación
PB	15.70	PA LAMPÍÃO	Observación
PB	5.61	PA VIDA NOVA	Observación
PB	5.06	PA SITIO SOUZA	Observación



PB	9.06	PA NOVA VIDA	Observación
PB	24.17	PA MARIA DA PAZ	Observación
PB	7.31	PA MARGARIDA MARIA ALVES	Observación
PB	6.25	PA POÇOS DE BAIXO	Observación
PB	6.51	PA OITEIRO DE MIRANDA	Observación
PB	0.80	PA NOVA VISTA	Observación
PB	3.70	PA ENGENHO SANTANA	Observación
PB	4.33	PA SANTA TEREZINHA	Observación
PB	6.68	PA SÃO FRANCISCO II	Observación
PB	5.95	PA NOVA VITORIA	Observación
PB	10.77	PA NOSSA SENHORA DA CONCEIÇÃO	Baja Probabilidad
PB	1.61	PA CAJA DE MATINHAS	Baja Probabilidad
PB	4.59	PA ALMIR MUNIZ DA SILVA	Baja Probabilidad
PB	0.67	PA RIBEIRO GRANDE	Baja Probabilidad
PB	10.54	PA GRAVATÁ	Baja Probabilidad
PB	3.05	PA SEDE VELHA DO ABIAI	Baja Probabilidad
PB	4.39	PA CELSO FURTADO	Baja Probabilidad
PB	9.00	PA NOVO HORIZONTE	Baja Probabilidad
PB	12.37	PA ASA BRANCA	Baja Probabilidad
PB	11.98	PA ANANIAS PEREIRA	Baja Probabilidad
PB	3.08	PA CHÃ DO BÁLSAMO	Baja Probabilidad
PB	9.96	PA JARDIM	Baja Probabilidad
PB	1.84	PA VENEZA	Baja Probabilidad
PB	1.64	PA FREI DAMIÃO	Baja Probabilidad
PB	13.25	PA MASSANGANA II	Baja Probabilidad
PB	4.75	PA ESTIVA DO GERALDO	Baja Probabilidad
PB	10.12	PA NOVA VIDA I	Baja Probabilidad
PB	4.32	PA SÃO DOMINGOS	Baja Probabilidad
PB	1.43	PA CICERO ROMANO	Baja Probabilidad

PB	12.62	PA JOSÉ JOVEM	Baja Probabilidad
PB	8.55	PA SÃO DOMINGOS I	Baja Probabilidad
PB	14.07	PA QUANDU	Baja Probabilidad
PB	0.63	PA FORTUNA	Baja Probabilidad
PB	2.89	PA TRINCHEIRAS DE CARNOIO	Baja Probabilidad
PB	14.67	PA BOM JESUS I	Baja Probabilidad
PB	1.84	PA VENEZA	Baja Probabilidad
PB	12.52	PA VITORIA	Baja Probabilidad
PB	16.27	PA NOSSA SENHORA DO PERPÉTUO SOCORRO	Baja Probabilidad
PB	9.06	PA NOVA SANTANA	Baja Probabilidad
PB	10.61	PA ZUMBI DOS PALMARES	Baja Probabilidad
PB	5.04	PA PADRE LUIZ	Baja Probabilidad
PB	3.86	PA SANTANA II	Baja Probabilidad
PB	15.04	PA MARIA BONITA	Baja Probabilidad
PB	11.51	PA NOVO CAMPO	Baja Probabilidad
PB	13.57	PA JOSÉ JORDIVAN DA COSTA LUCENA	Baja Probabilidad
PB	5.35	PA MATA VERDE	Baja Probabilidad
PB	3.19	PA 1º DE MARÇO	Baja Probabilidad
PB	3.59	PA 25 DE JULHO	Baja Probabilidad
PB	21.89	PA NEGO FUBA	Baja Probabilidad
PB	9.27	PA OSIEL ALVES	Baja Probabilidad
PB	1.41	PA NOSSA SENHORA DAS DORES	Baja Probabilidad
PB	6.59	PA PRIMEIRO DE MAIO I	Baja Probabilidad
PB	14.41	PA FREI DIMAS	Baja Probabilidad
PB	0.39	PA PRATO CHEIO	Baja Probabilidad
PB	2.99	PA POÇO VERDE	Baja Probabilidad
PB	1.72	PA PAULO GOMES DO NASCIMENTO	Baja Probabilidad
PB	27.26	PA GRUTA FUNDA	Baja Probabilidad
PB	10.09	PA MUNDO NOVO	Baja Probabilidad

PB	2.84	PA CICERO ROMANA/LAGES	Baja Probabilidad
PB	3.35	PA ESPERANÇA	Baja Probabilidad
PB	5.28	PA PADRE GINO	Baja Probabilidad
PB	5.61	PA SAO SEBASTIAO	Baja Probabilidad
PB	1.57	PA CORVOADA-I	Baja Probabilidad
PB	1.39	PA DOM JOSE MARIA PIRES	Baja Probabilidad
PB	10.47	PA BOA VISTA	Baja Probabilidad
PB	1.02	PA LITORAL SUL	Baja Probabilidad
PB	14.21	PA ROSA LUXEMBURGO	Baja Probabilidad
PB	3.24	PA EDVALDO SEBASTIÃO	Baja Probabilidad
PB	9.55	PA CAMPO VERDE	Baja Probabilidad
PB	14.30	PA SÃO LUIS	Baja Probabilidad
PB	26.20	PA PATATIVA DO ASSARÉ	Baja Probabilidad
PB	7.72	PA BARRA DE GRAMAME	Baja Probabilidad
PB	19.30	PA ANTONIO AVELINO DE SOUSA	Baja Probabilidad
PB	26.15	PA SÃO VICENTE	Baja Probabilidad
PB	9.70	PA ANTONIO CONSELHEIRO	Baja Probabilidad
PB	7.94	PA NOSSA SENHORA DO LIVRAMENTO	Baja Probabilidad
PB	1.61	PA FREI ANASTÁCIO	Baja Probabilidad
PB	4.23	PA CANTINHO	Baja Probabilidad
PB	6.60	PA NOSSA SENHORA APARECIDA I	Baja Probabilidad
PB	27.05	PA RIACHO DA CRUZ	Baja Probabilidad
PB	21.34	PA DOS 10	Baja Probabilidad
PB	6.02	PA DORCELINA FOLADOR	Baja Probabilidad
PB	8.50	PA BOA VISTA I	Baja Probabilidad
PB	15.30	PA BOA SORTE	Baja Probabilidad
PB	5.85	PA PINHEIROS	Baja Probabilidad
PB	3.52	PA JOSE HORÁCIO	Baja Probabilidad
PB	26.71	PA CAMPOS NOVOS	Baja Probabilidad

PB	4.12	PA ALAGOA NOVA	Baja Probabilidad
PB	10.68	PA SANTA VERONICA	Baja Probabilidad
PB	9.03	PA SARAPO	Baja Probabilidad
PB	2.96	PA JOSUÉ DE CASTRO	Baja Probabilidad
PB	8.32	PA NOSSA SENHORA DAS GRAÇAS	Baja Probabilidad
PB	16.80	PA ANTONIO PAULO	Baja Probabilidad
PB	2.87	PA ALTO GRANDE	Baja Probabilidad
PB	1.53	PA CORVOADAS	Baja Probabilidad
PB	1.19	PA CRISTO REDENTOR	Baja Probabilidad
PB	17.10	PA BELO MONTE	Baja Probabilidad
PB	4.10	PA 21 DE ABRIL	Baja Probabilidad
PB	51.35	PA SERRA DO MONTE	Baja Probabilidad
PB	38.60	PA BARBAÇO	Baja Probabilidad
PB	8.76	PA PADRE JOÃO MARIA CALCHI	Baja Probabilidad
PB	16.61	PA NOSSA SENHORA APARECIDA II	Baja Probabilidad
PB	4.86	PA CALABOUÇO	Baja Probabilidad
PB	6.70	PA SANTO ANTÔNIO	Baja Probabilidad
PB	3.06	PA SEVERINO RAMALHO	Baja Probabilidad
PB	3.03	PA 1º DE MAIO	Baja Probabilidad
PB	3.80	PA UNIÃO	Baja Probabilidad
PB	4.89	PA HAMILTON JOSÉ	Baja Probabilidad
PB	2.40	PA SEVERINO CASSIMIRO	Baja Probabilidad
PB	9.83	PA MASSANGANA I	Baja Probabilidad
PB	10.53	PA CHICO MENDES	Baja Probabilidad
PB	12.88	PA MAE RAINHA I	Baja Probabilidad
PB	13.62	PA JOSÉ MOREIRA DA SILVA	Baja Probabilidad
PB	2.00	PA CAMPOS DE SEMENTES E MUDAS	Baja Probabilidad
PB	5.94	PA PAISSANDU	Baja Probabilidad
PB	9.03	PA LIMÃO	Baja Probabilidad

PB	0.97	PA CUMATI	Baja Probabilidad
PB	3.33	PA ERNESTO CHE GUEVARA	Baja Probabilidad
PB	11.60	PA CURRALINHO	Baja Probabilidad
PB	12.08	PA PEQUENO RICHARD	Baja Probabilidad
PB	19.85	PA QUEIMADAS	Baja Probabilidad
PB	7.50	PA DONA HELENA	Baja Probabilidad
PB	0.99	PA SITIO SALOMÃO	Baja Probabilidad
PB	15.69	PA NOVO HORIZONTE I	Baja Probabilidad
PB	3.61	PA RICK CHARLES	Baja Probabilidad
PB	6.36	PA VENEZA I	Baja Probabilidad
PB	7.96	PA MASSANGANA III	Baja Probabilidad
PB	13.92	PA DOM EXPEDITO EDUARDO DE OLIVEIRA	Baja Probabilidad
PB	7.04	PA SAQUINHO	Baja Probabilidad
PB	8.53	PA CORREDOR	Baja Probabilidad
PB	2.74	PA CAJA DE ALAGOINHA	Baja Probabilidad
PB	5.41	PA UMBURANA DA ONÇA	Baja Probabilidad
PB	3.80	PA NOSSA SENHORA DE FATIMA	Baja Probabilidad
PB	1.31	PA BOA VITORIA	Baja Probabilidad
PB	1.39	PA PEDRA LAVRADA	Baja Probabilidad
PB	13.07	PA VENÂNCIO TOMÉ DE ARAÚJO	Baja Probabilidad
PB	2.96	PA CICERO ROMANA I	Baja Probabilidad
PB	5.70	PA ENGENHO FAZENDINHA	Baja Probabilidad
PB	9.24	PA BATENTES	Baja Probabilidad
PB	13.87	PA PADRE ASSIS	Baja Probabilidad
PB	5.24	PA VAZANTE	Baja Probabilidad
PB	3.08	PA SÃO FRANCISCO I	Baja Probabilidad
PB	3.98	PA MONSENHOR LUIZ PESCARMONA	Baja Probabilidad
PB	2.01	PA SANTA MARIA	Baja Probabilidad
PB	29.55	PA OZIEL PEREIRA	Baja Probabilidad

PB	10.05	PA NOVO RIACHO DA CRUZ	Baja Probabilidad
PB	1.65	PA QUITERIA	Baja Probabilidad
PB	13.46	PA JACU	Baja Probabilidad
PB	14.07	PA OLHO D'AGUA	Baja Probabilidad
PB	29.85	PA JOSÉ ANTÔNIO EUFROUZINO	Baja Probabilidad
PB	2.55	PA CAMPO VERDE II	Baja Probabilidad
PB	10.99	PA JUAZEIRO	Baja Probabilidad
PB	2.96	PA SANTA CECILIA	Baja Probabilidad
PB	0.28	PA CICERO ROMANA II	Baja Probabilidad
PB	16.89	PA CAMPO COMPRIDO	Baja Probabilidad
PB	2.39	PA PAULO FREIRE	Baja Probabilidad
PB	3.38	PA ENGENHO NOVO II	Baja Probabilidad
PB	6.37	PA SACO DO MONTE/BELMONTE	Baja Probabilidad
PB	0.60	PA CORVOADAS	Baja Probabilidad
PB	3.87	PA RAINHA DOS ANJOS	Baja Probabilidad
PB	9.20	PA SANTA ROSA	Baja Probabilidad
PB	11.81	PA AROEIRA	Baja Probabilidad
PB	11.32	PA RENASCER	Baja Probabilidad
PB	7.61	PA BEIRA RIO	Baja Probabilidad
PB	6.22	PA ELDORADO DOS CARAJÁS	Baja Probabilidad
PB	8.80	PA SÃO FRANCISCO III	Baja Probabilidad
PB	11.54	PA VARZEA GRANDE	Baja Probabilidad
PB	5.25	PA CAPIM DE CHEIRO	Baja Probabilidad
PB	1.84	PA AMARELINHA DE CIMA	Baja Probabilidad
PB	2.77	PA CORAÇÃO DE JESUS	Baja Probabilidad
PB	38.16	PA CAMPOS	Baja Probabilidad
PB	7.84	PA PEDRO HENRIQUE	Baja Probabilidad
PB	9.96	PA RIACHO DO SANGUE	Baja Probabilidad
PB	4.48	PA SÃO JOSÉ	Baja Probabilidad

PE	6.09	PA TABOLEIRO E BARRA DO LAGES	Atención
PE	10.30	PA TENTUGAL	Atención
PE	7.66	PA MUSSUMBU	Atención
PE	4.61	PA PENEDINHO	Atención
PE	6.96	PA SÃO BENEDITO	Atención
PE	2.02	PE ENGENHO DIAMANTE	Atención
PE	66.77	RESEX ACAÚ-GOIANA	Atención
PE	4.12	PA SITIO II	Atención
PE	15.47	PA ENGENHO UBU	Atención
PE	6.40	PA NATAL BELO HORIZONTE	Atención
PE	28.31	PA PROVINCIA DO UIGE	Atención
PE	3.96	PA CHICO MENDES III	Atención
PE	15.74	PA BARRA NOVA	Atención
PE	4.56	PA SERROTE REDONDO	Atención
PE	15.56	PA CRISTO REI	Atención
PE	16.04	PA JOSE ALMEIDA	Atención
PE	20.22	PA TERRA LIVRE	Atención
PE	5.30	PA OURO VERDE	Atención
PE	8.25	PA TIBIRI	Atención
PE	2.09	PA NOVO MUNDO	Atención
PE	3.99	PA VELHO I	Atención
PE	9.44	PA QUEIMADA NOVA	Atención
PE	5.57	PA BORBOREMA	Atención
PE	24.15	PA DOIS IRMÃOS	Atención
PE	5.72	PA AMAZONAS	Observación
PE	4.24	PA SÃO JOSÉ DO ESPALHADO I	Observación
PE	4.69	PA OURIVES/PALMEIRA	Observación
PE	3.15	PA SANTO ANTONIO DO NORTE	Observación
PE	4.73	PA GINDAÍ	Observación

PE	1.92	PA ENGENHO CAJUÍ	Observación
PE	6.42	PA MASCATE	Observación
PE	12.34	PA BOA VISTA	Observación
PE	26.35	PA NOSSA SENHORA APARECIDA II	Observación
PE	5.55	PA VENEZA	Observación
PE	7.90	PA PATATIVA DO ASSARÉ	Observación
PE	3.10	PDS ZE POJUCA	Observación
PE	4.36	PA LINDA FLOR	Observación
PE	8.06	PE CAMPO ALEGRE	Observación
PE	33.85	PA SAFRA	Observación
PE	7.58	PA SERRA GRANDE	Observación
PE	12.15	PA GANGORRINHA	Observación
PE	11.17	PA GIQUI/ARIMUNÃ	Observación
PE	7.90	PA BOM JARDIM	Observación
PE	5.06	PA CAMARAZAL	Observación
PE	3.79	PA GUTIÚBA	Observación
PE	7.10	PA SENADOR MANSUETO DE LAVOR	Observación
PE	10.64	PA ESTIVAS	Observación
PE	8.06	PA ENGENHO SERRA	Observación
PE	8.33	PA RIACHÃO DO CARIÉ	Observación
PE	8.63	PA ALBUQUERQUE	Observación
PE	9.29	PA ILHA GRANDE	Observación
PE	8.41	PA SOUTO MAIOR	Observación
PE	4.77	PA SERRARIA	Observación
PE	6.27	PA ARARIBA DE PEDRA	Observación
PE	14.63	PA HEBERT DE SOUZA	Observación
PE	3.41	PA SANTO ANTÔNIO	Observación
PE	5.17	PE ENGENHO COLÉGIO	Observación
PE	9.43	PA SÃO JOÃO DA PRATA	Observación



PE	4.18	PA SERRA D ÁGUA	Observación
PE	3.22	PA DOM HELDER CAMARA	Observación
PE	31.91	PA JOSIAS BARROS	Observación
PE	23.36	PA ÁGUA VIVA	Observación
PE	6.34	PA SERRA D ÁGUA DO UNA	Observación
PE	17.77	PA JUNCO	Observación
PE	13.85	PA PRIMOROSO	Observación
PE	18.06	PA JOSUÉ DE CASTRO	Observación
PE	23.56	PA ANGICO TORTO	Observación
PE	11.79	PA SÃO GREGÓRIO/ALEGRE	Observación
PE	8.33	PA COLINAS	Observación
PE	9.64	PA SOLEDADE	Observación
PE	12.98	PA GAUPIÓ	Observación
PE	9.11	PA ENGENHO MATO GROSSO DE BAIXO	Observación
PE	32.87	PA SOCORRO	Observación
PE	9.65	PA AÇUDINHO	Observación
PE	14.67	PA PITANGA - II	Observación
PE	7.35	PA SAMAMBAIA	Observación
PE	2.81	PA NÃO PENSEI	Observación
PE	8.97	PA ESTRELA DO NORTE	Observación
PE	3.92	PA ENGENHO CIPÓ	Observación
PE	8.64	PE SERRINHA	Observación
PE	2.04	PA VARAMÉ I	Observación
PE	3.62	PA INDEPENDÊNCIA	Observación
PE	10.22	PA AMARAJI	Observación
PE	7.25	PA MARIMBONDO	Observación
PE	66.70	PA CATALUNHA	Observación
PE	6.68	PA SÍTIO BOQUEIRÃO	Observación
PE	2.99	PA COQUEIROS	Observación

PE	4.68	PA JUNDIÁ DE CIMA	Observación
PE	15.47	PA ILHETAS	Observación
PE	1.59	PA OURO	Observación
PE	3.93	PA VALENTES DE GIDEÕES	Observación
PE	5.80	PA ISMAEL FELIPE	Observación
PE	4.04	PA SIRIGI	Observación
PE	5.30	PA CAVACO	Observación
PE	1.00	PA UMBURANA BRAVA	Baja Probabilidad
PE	4.83	PA MANDACARU	Baja Probabilidad
PE	1.76	PA ARASSU	Baja Probabilidad
PE	2.39	PA CHAPADA DO PEBA	Baja Probabilidad
PE	8.89	PA MUNDO NOVO	Baja Probabilidad
PE	6.92	PA JABOATÃO	Baja Probabilidad
PE	3.30	PA SANTO ANTONIO	Baja Probabilidad
PE	11.91	PA RONDA	Baja Probabilidad
PE	9.12	PA MORRO DO MEL	Baja Probabilidad
PE	1.24	PA MARIA CAROLINA	Baja Probabilidad
PE	4.11	PA CACHOEIRA ALTA	Baja Probabilidad
PE	14.02	PA ANTONIO CONSELHEIRO III	Baja Probabilidad
PE	10.21	PA GILDA GOMES	Baja Probabilidad
PE	2.15	PA PORÇÃO F	Baja Probabilidad
PE	7.11	PA NOSSA SENHORA DE FATIMA	Baja Probabilidad
PE	1.38	PA BARRA DA PORTEIRA	Baja Probabilidad
PE	8.99	PA SAUEZINHO	Baja Probabilidad
PE	7.00	PA CHICO MENDES I	Baja Probabilidad
PE	2.70	PA UMBURANA	Baja Probabilidad
PE	80.30	PA ANTONIO CONSELHEIRO I	Baja Probabilidad
PE	1.90	PA BELA VISTA	Baja Probabilidad
PE	6.72	PA RAMADA DA QUIXABEIRA	Baja Probabilidad

PE	8.60	PA CACIMBA DA FURNA	Baja Probabilidad
PE	20.43	PA CABANAS	Baja Probabilidad
PE	3.63	PA COCAL GRANDE	Baja Probabilidad
PE	6.50	PA MALHADA DO RIACHÃO	Baja Probabilidad
PE	5.01	PE ENGENHO FORTALEZA	Baja Probabilidad
PE	6.08	PA LAGOA DA BARAÚNA	Baja Probabilidad
PE	5.63	PA MATO GROSSO	Baja Probabilidad
PE	26.21	PA JOSÉ LUIZ DE BARROS	Baja Probabilidad
PE	5.31	PA SANTA MARTA I	Baja Probabilidad
PE	5.14	PA ABEL MOREIRA	Baja Probabilidad
PE	8.78	PA DONA ISABEL	Baja Probabilidad
PE	4.80	PA GURJAU	Baja Probabilidad
PE	4.87	PA SANTA ROSA II	Baja Probabilidad
PE	3.83	PA SANTA MARIA	Baja Probabilidad
PE	2.72	PA ENGENHO MOROJOZINHO	Baja Probabilidad
PE	4.47	PA SÍTIO DO MEIO	Baja Probabilidad
PE	2.40	PA BOM JESUS	Baja Probabilidad
PE	9.06	PA SENHORA SANTANA	Baja Probabilidad
PE	21.26	PA CACHOEIRINHA	Baja Probabilidad
PE	11.78	PA LAGOA DAS CARAIBAS	Baja Probabilidad
PE	2.16	PA SÃO FRANCISCO II	Baja Probabilidad
PE	12.91	PA CANOA RACHADA	Baja Probabilidad
PE	3.85	PA VÁRZEA GRANDE	Baja Probabilidad
PE	4.70	PA RIACHO FUNDO	Baja Probabilidad
PE	3.49	PA BOM JESUS	Baja Probabilidad
PE	5.99	PA SILVIO JUNGSMANN	Baja Probabilidad
PE	2.76	PA CACIMBAS	Baja Probabilidad
PE	35.59	PA FAZENDA BARRA VERDE	Baja Probabilidad
PE	5.61	PE ENGENHO FLOR DE MARIA	Baja Probabilidad

PE	49.37	PA ANTONIO CONSELHEIRO II	Baja Probabilidad
PE	1.60	PA SANTA RITA	Baja Probabilidad
PE	0.59	PE VILA NOVA	Baja Probabilidad
PE	10.73	PA ENGENHO ARARIBA DE BAIXO	Baja Probabilidad
PE	7.90	PA MASCATINHO	Baja Probabilidad
PE	2.62	PA MIGUEL ARRAES	Baja Probabilidad
PE	2.52	PA CACHOEIRINHA	Baja Probabilidad
PE	1.62	PA POÇO DA CABRA	Baja Probabilidad
PE	3.74	PA MILAGRE	Baja Probabilidad
PE	14.67	PA ALTO DA AREIA	Baja Probabilidad
PE	2.27	PA RIQUEZA	Baja Probabilidad
PE	8.10	PA FAZENDA CALDEIRÃO	Baja Probabilidad
PE	2.02	PA COCALZINHO	Baja Probabilidad
PE	2.99	PA PAJEU	Baja Probabilidad
PE	12.81	PA LAGOA DA PEDRA	Baja Probabilidad
PE	2.67	PA RIACHO DO CAROÁ	Baja Probabilidad
PE	8.38	PA ENGENHO PIRAUÍRA	Baja Probabilidad
PE	16.33	PA ENTREMONTES	Baja Probabilidad
PE	3.81	PA DEUSDETE RAMOS	Baja Probabilidad
PE	5.69	PA JOÃO PEREIRA DE ALENCAR	Baja Probabilidad
PE	8.64	PA BARRA AZUL	Baja Probabilidad
PE	9.79	PA ESPERANÇA	Baja Probabilidad
PE	6.08	PA SANTA RITA	Baja Probabilidad
PE	17.05	PA TERRAS DA LIBERDADE	Baja Probabilidad
PE	1.46	PA OLINDA	Baja Probabilidad
PE	5.71	PA PASSAGEM VELHA	Baja Probabilidad
PE	1.18	PA CASA NOVA	Baja Probabilidad
PE	10.45	PA RIO PONTAL	Baja Probabilidad
PE	8.91	PA SANTA LUZIA	Baja Probabilidad

PE	7.84	PA CEDRO BRANCO	Baja Probabilidad
PE	10.49	PA TRES CONQUISTAS	Baja Probabilidad
PE	4.61	PA EDIMILSON DE ARAUJO	Baja Probabilidad
PE	42.29	PE MIGUEL ARRAES DE ALENCAR	Baja Probabilidad
PE	9.49	PA LYNDOPHO SILVA	Baja Probabilidad
PE	5.28	PA SERRA AZUL	Baja Probabilidad
PE	5.54	PA NORMANDIA	Baja Probabilidad
PE	9.01	PA SANTA LUZIA	Baja Probabilidad
PE	1.71	PA MANHOSO	Baja Probabilidad
PE	1.26	PA OLHO D AGUA	Baja Probabilidad
PE	10.64	PA CACHOEIRA DO GUILHERME	Baja Probabilidad
PE	0.86	PE ENGENHO PIXAÓ	Baja Probabilidad
PE	15.12	PA DEMÉTRIUS	Baja Probabilidad
PE	11.96	PA MARTIRES DA RESISTENCIA II	Baja Probabilidad
PE	8.28	PA ELOITA PEREIRA	Baja Probabilidad
PE	3.53	PA SÃO PAULO	Baja Probabilidad
PE	4.63	PA SÃO JOSÉ DO VALE	Baja Probabilidad
PE	3.23	PA CAMPINA VERDE	Baja Probabilidad
PE	8.14	PA ANTÔNIO DE LINDÔ	Baja Probabilidad
PE	2.58	PA LAGO AZUL	Baja Probabilidad
PE	9.79	PA SÃO JORGE	Baja Probabilidad
PE	33.58	PA CURRALINHO DOS ANGICOS	Baja Probabilidad
PE	6.67	PA DONA	Baja Probabilidad
		PA NOSSA SENHORA DE FATIMA JATOBA E	
PE	9.68	JATOBA	Baja Probabilidad
PE	6.96	PA MACAMBIRA	Baja Probabilidad
PE	2.05	PA PASSAGEM DE AREIA	Baja Probabilidad
PE	3.62	PA BARRINHA/FIRMATIVO	Baja Probabilidad
PE	4.96	PA BRABINHO	Baja Probabilidad

PE	8.83	PA MIGUEL BERNARDO	Baja Probabilidad
PE	2.29	PA SÃO JOSÉ	Baja Probabilidad
PE	2.43	PA DOIS BRAÇOS	Baja Probabilidad
PE	1.33	PE CACHOEIRA FURADA	Baja Probabilidad
PE	8.23	PA SANTA ANGELA	Baja Probabilidad
PE	1.12	PA BOA VISTA	Baja Probabilidad
PE	9.20	PA VALERIANO DIAS	Baja Probabilidad
PE	1.41	PA JOSUE DE CASTRO	Baja Probabilidad
PE	1.61	PA SANTANA	Baja Probabilidad
PE	6.67	PA SITIO I	Baja Probabilidad
PE	5.05	PA PAU SANTO	Baja Probabilidad
PE	1.98	PE TIMBÓ	Baja Probabilidad
PE	2.48	PA PERSEVERANÇA/CUMBE	Baja Probabilidad
PE	2.32	PA SANTANA	Baja Probabilidad
PE	5.39	PA CRAUASSU	Baja Probabilidad
PE	4.23	PA CASULO BOM DESTINO	Baja Probabilidad
PE	3.89	PA BARRO BRANCO	Baja Probabilidad
PE	11.31	PA RIACHÃO	Baja Probabilidad
PE	7.67	PA ENGENHO PEREIRINHA	Baja Probabilidad
PE	29.71	VIDA NOVA	Baja Probabilidad
PE	5.69	PA CACHOEIRA SECA VEADA MORTA	Baja Probabilidad
PE	22.10	PA DEZINHO ÂNGELO	Baja Probabilidad
PE	9.61	PA GULANDY/GUABIRABA	Baja Probabilidad
PE	11.34	PA CALDEIRÕES	Baja Probabilidad
PE	5.32	PA ENTRONCAMENTO	Baja Probabilidad
PE	1.31	PA BOCA DA MATA	Baja Probabilidad
PE	3.32	PA DA CIDADANIA	Baja Probabilidad
PE	12.09	PA BOI BRANCO	Baja Probabilidad
PE	3.02	PA SANTA HELENA	Baja Probabilidad

PE	3.23	PA CRIMÉIA	Baja Probabilidad
PE	3.58	PA BAETÉ	Baja Probabilidad
PE	5.21	PA ENGENHO FORTALEZA/PROGRESO	Baja Probabilidad
PE	2.57	PA QUELUZ	Baja Probabilidad
PE	8.59	PA SANTA TEREZA	Baja Probabilidad
PE	4.44	PA PAU AMARELO	Baja Probabilidad
PE	16.85	PA MADRE PAULINA	Baja Probabilidad
PE	6.90	PE ILHA GRANDE DO PONTAL	Baja Probabilidad
PE	28.07	PA AQUARIUS	Baja Probabilidad
PE	4.93	PA CANAVIEIRAS	Baja Probabilidad
PE	6.26	PA PEDRA IMÁ	Baja Probabilidad
PE	15.25	PA MANGA NOVA	Baja Probabilidad
PE	24.11	PA PANELAS	Baja Probabilidad
PE	6.75	PA CRUZ DO PONTAL	Baja Probabilidad
PE	2.80	PA AÇUDE GRANDE	Baja Probabilidad
PE	8.24	PA SERRA DOS QUILOMBOS	Baja Probabilidad
PE	2.35	PA IRMÃ DOROTHY	Baja Probabilidad
PE	5.90	PA PEDRO PAULO	Baja Probabilidad
PE	1.23	PA MILHARAL	Baja Probabilidad
PE	0.98	PA ÁGUAS CLARAS	Baja Probabilidad
PE	18.58	PA ABREU E LIMA I	Baja Probabilidad
PE	2.02	PA DIVINA GRAÇA	Baja Probabilidad
PE	6.35	PA UNA	Baja Probabilidad
PE	2.00	PE PORTEIRAS	Baja Probabilidad
PE	5.68	PA LAGO AZUL	Baja Probabilidad
PE	18.58	PA MONTE ALEGRE	Baja Probabilidad
PE	2.81	PA SERRA DA SANTA	Baja Probabilidad
PE	8.46	PA POÇO DA UMBURANA	Baja Probabilidad
PE	10.47	PA BRIOSA	Baja Probabilidad

PE	4.13	PA BRIOSA	Baja Probabilidad
PE	4.61	PA SÃO GERALDO	Baja Probabilidad
PE	3.28	PA CONQUISTA DE BONITO	Baja Probabilidad
PE	0.44	PA BELEM	Baja Probabilidad
PE	2.91	PA LAGOA	Baja Probabilidad
PE	13.46	PA JUVENTUDE	Baja Probabilidad
PE	1.02	PA BARRO ALTO	Baja Probabilidad
PE	6.06	PA JATOBAZINHO	Baja Probabilidad
PE	8.18	PA CAIÇARA	Baja Probabilidad
PE	3.56	PA VARAMÉ II	Baja Probabilidad
PE	3.39	PA LIVRAMENTO	Baja Probabilidad
PE	2.53	PA SALÃOZINHO	Baja Probabilidad
PE	9.05	PA SANTO ANTONIO DA MANDASSAIA	Baja Probabilidad
PE	2.35	PA CAMARAGIBE	Baja Probabilidad
PE	1.26	PA DOM HELDER CAMARA	Baja Probabilidad
PE	3.29	PA GRANITO	Baja Probabilidad
PE	3.82	PA CAMARÇO	Baja Probabilidad
PE	1.22	PA OITEIRO ALTO	Baja Probabilidad
PE	2.29	PA PADRE CÍCERO	Baja Probabilidad
PE	3.37	PA RECREIO	Baja Probabilidad
PE	6.26	PA SAUÉ GRANDE	Baja Probabilidad
PE	37.88	PA NOSSA SENHORA DE FÁTIMA	Baja Probabilidad
PE	2.24	PA SÍTIO JARDIM	Baja Probabilidad
PE	5.60	PA JUSSARA	Baja Probabilidad
PE	1.99	PA FAZENDA GANGUNGO	Baja Probabilidad
PE	10.07	PA CONCÓRDIA/SANTA CRUZ	Baja Probabilidad
PE	6.37	PA ARAGUARI	Baja Probabilidad
PE	4.03	PA RIACHÃO	Baja Probabilidad
PE	6.47	PA CANZANZA	Baja Probabilidad



PE	3.23	PA VALENTIM	Baja Probabilidad
PE	5.10	PA JARDIM DE MORENO	Baja Probabilidad
PE	6.69	PA CAPIM	Baja Probabilidad
PE	3.16	PA MATA ESCURA	Baja Probabilidad
PE	1.70	PA SANTANA	Baja Probabilidad
PE	3.08	PA VARZINHA	Baja Probabilidad
PE	11.20	PA RIACHO DOS BOIS	Baja Probabilidad
PE	11.95	PA RIACHO DOS NEGROS	Baja Probabilidad
PE	1.98	PA CANDIDO GREGÓRIO	Baja Probabilidad
PE	4.55	PA 1º DE MAIO	Baja Probabilidad
PE	1.66	PA VÁRZEA GRANDE	Baja Probabilidad
PE	4.54	PA UMBURANA/LEALDADE	Baja Probabilidad
PE	3.49	PA CÍCERO GOMES	Baja Probabilidad
PE	2.01	PE ENGENHO PALMEIRA	Baja Probabilidad
PE	3.78	PA AGAPTO SANTOS	Baja Probabilidad
PE	20.31	PA MORORO DOS PEIXOTOS	Baja Probabilidad
PE	2.28	PA JUA	Baja Probabilidad
PE	2.03	PA BONFIM	Baja Probabilidad
PE	3.20	PA TAMBORIL	Baja Probabilidad
PE	2.35	PA CACHOEIRA	Baja Probabilidad
PE	6.70	FAZENDA VARZEA DA ONCA	Baja Probabilidad
PE	14.96	PA POÇO DO ANGICO	Baja Probabilidad
PE	4.28	PA SERRA D ÁGUA	Baja Probabilidad
PE	5.53	PA PRIVILÉGIO	Baja Probabilidad
PE	10.55	PA SERRA DOS CAVALOS	Baja Probabilidad
PE	7.19	PA AREIAS	Baja Probabilidad
PE	4.62	PA RAIZ DE DENTRO	Baja Probabilidad
PE	9.84	PA CACIMBA NOVA	Baja Probabilidad
PE	2.76	PA SÃO JOÃO	Baja Probabilidad

PE	11.81	PA BREJO	Baja Probabilidad
PE	4.09	PA CACHOEIRA SECA	Baja Probabilidad
PE	8.83	PA MACAMBIRA/BORBA	Baja Probabilidad
PE	2.10	PA NOVA CONQUISTA	Baja Probabilidad
PE	11.29	PA LOPES	Baja Probabilidad
PE	0.59	PA SITIO FORTALEZA	Baja Probabilidad
PE	7.83	PA RINOCERONTE	Baja Probabilidad
PE	3.43	PA CAMPINAS	Baja Probabilidad
PE	2.62	PA PATRIMÔNIO	Baja Probabilidad
PE	1.74	PA MUNDO NOVO	Baja Probabilidad
PE	7.55	PA SÃO FRANCISCO	Baja Probabilidad
PE	5.64	PA PIABA DE BAIXO	Baja Probabilidad
PE	0.65	PA RETIRO SAUDOSO	Baja Probabilidad
PE	7.32	PA NOSSA SENHORA DO CARMO	Baja Probabilidad
PE	4.39	PA LARANJEIRAS	Baja Probabilidad
PE	40.29	PA LIBERTAÇÃO	Baja Probabilidad
PE	1.84	PA ENGENHO TAPUIA	Baja Probabilidad
PE	2.49	PA LAGOA DA OUTRA BANDA	Baja Probabilidad
PE	2.64	PA ANTONIO DE BARROS	Baja Probabilidad
PE	1.49	PA CAJÁ	Baja Probabilidad
PE	4.98	PA RECREIO II	Baja Probabilidad
PE	3.81	PA GENERAL ABREU E LIMA	Baja Probabilidad
PE	22.33	PA SANTA TEREZA	Baja Probabilidad
PE	5.27	PA PAU FERRO	Baja Probabilidad
PE	12.18	PA MÃE MARIANA	Baja Probabilidad
PE	5.17	PA LAGOA DO SERROTINHO	Baja Probabilidad
PE	10.83	PA POÇO GRANDE	Baja Probabilidad
PE	2.72	PA LAGOA COMPRIDA	Baja Probabilidad
PE	6.34	PA SÃO JOSÉ II	Baja Probabilidad

PE	3.87	PA PIRAJÁ	Baja Probabilidad
PE	1.09	PA BAIXA DA FAVARIA	Baja Probabilidad
PE	1.91	PA CARICÉ	Baja Probabilidad
PE	10.14	PA BOM CONSELHO	Baja Probabilidad
PE	5.09	PA FLORESTA	Baja Probabilidad
PE	1.90	PA NOVA VIDA	Baja Probabilidad
PE	4.35	PA ENGENHO RIACHÃO DO NORTE	Baja Probabilidad
PE	6.81	PA JATOBÁ	Baja Probabilidad
PE	2.15	PA CANGAUZINHO	Baja Probabilidad
PE	4.65	PA PEDREIRAS	Baja Probabilidad
PE	10.54	PA TERRA NOVA	Baja Probabilidad
PE	8.44	PA MINGUITO	Baja Probabilidad
PE	3.83	PA NOSSA SENHORA DAS GRAÇAS	Baja Probabilidad
PE	5.43	PA ARARAS	Baja Probabilidad
PE	4.05	PA HAVAI	Baja Probabilidad
PE	4.33	PE ENGENHO FLORESCENTE	Baja Probabilidad
PE	2.63	PA BRABOS	Baja Probabilidad
PE	2.28	PE FAZENDA SANTO ANTONIO	Baja Probabilidad
PE	12.48	PA UMBURANA	Baja Probabilidad
PI	112.42	PA MUCAITÁ	Alerta
PI	29.36	PA AÇUDE NOVO	Alerta
PI	239.93	PA FAZENDA CAPRISA	Alerta
PI	178.53	PE PONTA DA SERRA	Alerta
PI	2.55	PE BREJINHO	Atención
PI	2.91	PE OLHO DÁGUA	Atención
PI	4.37	PE GROSSOS	Atención
PI	6.16	PA MONTE ALEGRE	Atención
PI	39.78	PA VOTORANTIN	Atención
PI	7.33	PE CHAPADA DO TAMBORIL	Atención

PI	156.40	PA MOBRASA	Atención
PI	222.88	PA VEADOS	Atención
PI	11.11	PA BEIRUTE	Atención
PI	112.18	PA VEREDAS	Atención
PI	22.66	PA NOVA CONQUISTA	Atención
PI	27.42	PE ESTACA ZERO/MILAGRE	Atención
PI	10.14	PA 17 DE ABRIL/JUNCO	Atención
PI	3.89	PE JURUBEBA	Atención
PI	3.98	PE SÃO RAIMUNDO	Atención
PI	24.99	PE SÃO JOSÉ REMISSÃO	Atención
PI	28.70	PA RIO PRETO	Atención
PI	44.31	PA ANGICAL	Atención
PI	11.76	PA BARREIRA FUNDA	Atención
PI	11.26	PA ERNESTO CHE GUEVARA / LEVADA	Atención
PI	43.55	PE INVEJADA	Atención
PI	9.89	PA BOM SUCESSO	Atención
PI	23.85	PE BARREIRAS	Atención
PI	30.29	PA FAZENDA CANAÃ	Atención
PI	15.23	PA FAZENDA SATISFEITO	Atención
PI	13.74	PE ARAÇAS	Atención
PI	108.57	PA SACO	Atención
PI	41.17	PA CARÁIBAS	Atención
PI	16.08	PA MARIA BETÂNIA	Atención
PI	236.61	PA SACO DO JUAZEIRO	Atención
PI	25.18	PA SOBRADINHO	Atención
PI	15.44	PA BARREIRO DO OTAVIO	Atención
PI	42.05	PA UNIÃO	Atención
PI	100.30	PA MARRECAS/ZEBULÂNDIA	Atención
PI	13.97	PA DESCOBERTA	Atención

PI	87.74	PA LISBOA	Atención
PI	16.49	PE SERRA DA MANDASAIA	Atención
PI	15.50	PE BAIXÃO DA CATINGUEIRA	Atención
PI	16.41	PA JOSUÉ DE CASTRO	Atención
PI	46.52	PE SANTA HELENA I-II	Atención
PI	13.34	PA NOVO BREJINHO	Atención
PI	23.78	PA TERRA SANTA	Atención
PI	36.06	PE BOA SORTE	Atención
PI	7.61	PA SANTA TERESA/SÃO FRANCISCO	Atención
PI	7.81	PA LIMOEIRO	Atención
PI	8.49	PE SITIO I	Atención
PI	151.39	PA ANGICO BRANCO I e II	Atención
PI	13.69	PE SITIO BREJO	Atención
PI	15.22	PE LAGOA NOVA	Atención
PI	5.90	PA PALMEIRAS	Atención
PI	56.55	PA AGUA BRANCA-I	Atención
PI	35.21	PE MADEIRA CORTADA/ LIMOEIRO	Atención
PI	61.02	PA BATALHA	Atención
PI	26.76	PA ESTREITO	Atención
PI	93.39	PA PAULO FREIRE	Atención
PI	172.45	PE VAGUSA	Atención
PI	74.28	PA BARREIROS	Atención
PI	169.80	PE MACAMBIRA	Atención
PI	18.36	PA FREXEIRAS/PORCOS	Atención
PI	55.25	PE SANTA CRUZ-I	Atención
PI	57.42	PE MURICI	Atención
PI	26.32	PE PICOS	Atención
PI	23.25	PA TAMBORIL	Observación
PI	14.29	PE LAGOA DA ROÇA	Observación

PI	8.05	PA SANTA BARBARA	Observación
PI	3.52	PE FORMOSA	Observación
PI	7.06	PA CADUES	Observación
PI	36.17	PA BARRA DOS KÁGADOS SAMBAÍBA	Observación
PI	12.74	PE POÇO DÁGUA	Observación
PI	12.64	PA FAZENDA MARFIM	Observación
PI	3.55	PE CANELA DE VELHO	Observación
PI	175.29	PIC ANGICOS	Observación
PI	11.81	PA FAZENDA VÁRZEA-I	Observación
PI	62.33	PA CENTRO DO DESIGNO	Observación
PI	22.53	PA RECANTO DOS OSSOS/PALMEIRA	Observación
PI	80.90	PE CAATINGA DO ANGICAL/BAIXÃO DO RIACHO	Observación
PI	60.92	PA FAZENDA SERRA	Observación
PI	16.72	PE SOSSEGO	Observación
PI	10.07	PA VALE DO IRACEMA	Observación
PI	14.54	PA BONFIM/JENIPAPEIRO	Observación
PI	13.35	PA PONTA DO MATO	Observación
PI	9.47	PE JUNCO/TRINDADE	Observación
PI	6.89	PE CAIÇARA	Observación
PI	4.37	PCA SALOBRO	Observación
PI	4.99	PA CUTIAS	Observación
PI	11.58	PE BOM JARDIM	Observación
PI	8.88	PA SANTA VIRGEM	Observación
PI	24.60	PE CAEIRAS	Observación
PI	14.18	PA SANTANA NOSSA ESPERANÇA	Observación
PI	6.74	PA NOSSA VITÓRIA	Observación
PI	49.38	PE VASSOURAS	Observación
PI	10.34	PA LIMOEIRO/CANTO DA CANOA	Observación
PI	45.34	PA ESPERANÇA	Observación

PI	61.18	PA FAZENDA LAGOA	Observación
PI	13.82	PA CONGO	Observación
PI	7.27	PA KÁGADOS	Observación
PI	139.70	PA FAZENDA PITOMBEIRA	Observación
PI	40.99	PA SÃO BENEDITO	Observación
PI	12.39	PE CURRAIS	Observación
PI	19.25	PE BOM LUGAR	Observación
PI	9.66	PA SAÚVA	Observación
PI	37.05	PE VÁRZEA GRANDE	Observación
PI	28.34	PE BARREIRO DO MATO DA SERRA	Observación
PI	47.35	PA VIDA NOVA	Observación
PI	48.74	PA - AGUA BRANCA-II/REMANSO	Observación
PI	72.66	PE CHAPADA DO CADOZ	Observación
PI	31.77	PA FAZENDA FLORES	Observación
PI	240.31	PE SERRA BRANCA / SERRA VERMELHA	Observación
PI	4.93	PA CAJUEIRO	Observación
PI	8.78	PE SAGUIM	Observación
PI	94.07	PA GAMELEIRA DO MIMBO	Observación
PI	24.82	PE LARANJEIRAS	Observación
PI	95.73	PA PONTA DA SERRA	Observación
PI	8.21	PA PASSA-TUDO	Observación
PI	14.74	PA TUCUNS MARATOAN	Observación
PI	21.47	PA PALMEIRA-II	Observación
PI	31.97	PA FAZENDA ARIZONA-II	Observación
PI	30.34	PE SALVA TERRA	Observación
PI	14.07	PE BAIXA DA CARNAUBA	Observación
PI	13.04	PA CANTO DA CRUZ	Observación
PI	29.13	PA SERRA DE SÃO FRANCISCO	Observación
PI	5.52	PA SACO/CURTUME	Observación

PI	15.31	PA FLAMENGO	Observación
PI	9.88	PE BOA ÁGUA	Observación
PI	5.17	PA OLHO D'ÁGUA E MATA VELHA	Observación
PI	140.19	PA BOQUEIRÃO	Observación
PI	34.54	PA OLHO D'ÁGUA DO CANTO	Observación
PI	12.15	PA CANAÃ DO NORTE	Observación
PI	4.64	PE CAMINHO NOVO	Observación
PI	2.19	PE FAZENDA SOARES I e II	Observación
PI	49.54	PA ZUMBI DOS PALMARES	Observación
PI	11.85	PA JENIPAPEIRO/MUNDO NOVO	Observación
PI	11.56	PA BAIXA	Observación
PI	7.26	PE CHAPADA DO LAGEDO	Observación
PI	53.11	PA MAQUINÉ	Observación
PI	10.64	PA SIRIEMA	Observación
PI	13.34	PA CARIMÃ	Observación
PI	5.85	PA SÃO DOMINGOS	Observación
PI	14.42	PA SERRA DO BATISTA-I	Observación
PI	10.06	PE SANTA RITA I	Observación
PI	18.45	PE IRAPUÁ-I	Observación
PI	10.93	PA SAPUCAIA	Observación
PI	98.46	PDS PÉ DA SERRA	Observación
PI	10.22	PE DESERTO	Observación
PI	36.59	PE SITIO/DESCOBERTA	Observación
PI	36.69	PA ÍNDIO MANDU-LADINO	Observación
PI	63.97	PA SÃO FRANCISCO I	Observación
PI	16.99	PE COQUEIRO/ANGICAL	Observación
		PE CHAPADA DAS CARAIBAS/BAIXÃO DO	
PI	57.26	EUSEBIO	Observación
PI	15.47	PE TIPIS	Observación



PI	12.08	PA BAIXA FRIA	Observación
PI	11.97	PE SACO DO MONTE BELO	Observación
PI	9.74	PE SÃO JOÃO	Observación
PI	29.00	PA TODOS OS SANTOS	Observación
PI	25.36	PA FAZENDA TAPUIO	Observación
PI	6.95	PA ÁRVORE VERDE	Observación
PI	10.94	PA LAGOA DOS MACACOS	Observación
PI	3.67	PA BARRA DO TAQUARI	Observación
PI	45.03	PA LAGOA DO CAJUEIRO	Observación
PI	48.99	PE LUCIANA/MARFIM	Observación
PI	91.68	PE CAJAZEIRA DE BAIXO	Observación
PI	4.95	PA LONTRA	Observación
PI	11.11	PA BELEZA	Baja Probabilidad
PI	0.44	PCA TAPUIA	Baja Probabilidad
PI	8.13	PA LUANDA	Baja Probabilidad
PI	29.06	PA OLHO D'ÁGUA DO MATO	Baja Probabilidad
PI	12.62	PE IRAPUÁ-II	Baja Probabilidad
PI	5.69	PA ALECRIM/GAMELEIRA	Baja Probabilidad
PI	4.70	PA TINGUIS	Baja Probabilidad
PI	16.42	PE SÃO GREGORIO	Baja Probabilidad
PI	5.33	PE FLORESTA - VILÃO RUIM	Baja Probabilidad
PI	12.44	PA NOVA ESPERANÇA / CURVINA	Baja Probabilidad
PI	13.07	PE CHAPADA DOS FERNANDES	Baja Probabilidad
PI	7.28	PE PAU D ARCO I	Baja Probabilidad
PI	8.28	PA SETE BURITIS/LAR FELIZ	Baja Probabilidad
PI	6.38	PA GENIPAPEIRO	Baja Probabilidad
PI	7.63	PA HERNESTO CHE GUEVARA	Baja Probabilidad
PI	43.15	PA MATAPASTO	Baja Probabilidad
PI	13.10	PA PALMARES	Baja Probabilidad

PI	44.79	PA RETIRO	Baja Probabilidad
PI	3.05	PA CAMPO AGRICOLA	Baja Probabilidad
PI	7.25	PA OLHO D ÁGUA DO CERCADO	Baja Probabilidad
PI	13.75	PA TABULEIRO REDONDO	Baja Probabilidad
PI	5.72	PE TABOCAS	Baja Probabilidad
PI	11.71	PE BURITIZINHO	Baja Probabilidad
PI	7.30	PE SERRA DO ALGODOEIRO	Baja Probabilidad
PI	150.40	PA BAIXA DA PINICADA	Baja Probabilidad
PI	50.83	PA BELO HORIZONTE	Baja Probabilidad
PI	18.49	PA SANTO ANTONIO	Baja Probabilidad
PI	5.97	PE JABOTI	Baja Probabilidad
PI	88.27	PE CHAPADA DO PAPAGAIO	Baja Probabilidad
PI	10.97	PA MARACAÍ/CHAPADA DO CALDEIRÃO	Baja Probabilidad
PI	32.49	PA REGALO	Baja Probabilidad
PI	3.09	PA OITIS	Baja Probabilidad
PI	8.27	PA HERDEIROS DE CHE	Baja Probabilidad
PI	6.20	PE PONTA DA VARZEA	Baja Probabilidad
PI	97.94	PA SÃO MATEUS	Baja Probabilidad
PI	29.28	PA LAMEIRÃO	Baja Probabilidad
PI	10.61	PA SANTA CLARA	Baja Probabilidad
PI	20.14	PA SÃO CAETANO	Baja Probabilidad
PI	26.61	PA MUCAMBO/FORNO VELHO	Baja Probabilidad
PI	16.50	PE BARROCAS	Baja Probabilidad
PI	17.31	PE CAMPESTRE	Baja Probabilidad
PI	10.18	PA SANTA RITA	Baja Probabilidad
PI	2.21	PA FORTALEZA IV	Baja Probabilidad
PI	3.99	PA RESISTÊNCIA CAMPONESA	Baja Probabilidad
PI	25.85	PE BOLIVIA	Baja Probabilidad
PI	11.25	PA BREJO DOS ALTOS	Baja Probabilidad

PI	1.32	PCA TERRA-BOA	Baja Probabilidad
PI	12.88	PE PRATA	Baja Probabilidad
PI	10.95	PA FAVELA BOA ESPERANÇA	Baja Probabilidad
PI	8.52	PA CAPITÃO DE CAMPO	Baja Probabilidad
PI	11.33	PA GALILÉIA	Baja Probabilidad
PI	36.52	PA RODEADOR	Baja Probabilidad
PI	73.58	PA CALUMBI	Baja Probabilidad
PI	7.80	PA KAMALAU	Baja Probabilidad
PI	2.29	PE ARRODEIO DE PEDRA	Baja Probabilidad
PI	29.53	PA NOSSA CONQUISTA	Baja Probabilidad
PI	26.01	PE SERRA DA SOLTA	Baja Probabilidad
PI	9.72	PE BOCA DA MATA	Baja Probabilidad
PI	11.89	PE SACO GRANDE	Baja Probabilidad
PI	40.96	PA PORCOS	Baja Probabilidad
PI	6.37	PA CHAPADINHA	Baja Probabilidad
PI	20.04	PE SÃO JOSÉ DOS MONTEIROS	Baja Probabilidad
PI	0.92	PA SILVIO QUEIROZ	Baja Probabilidad
PI	9.24	PE SERRA DA VITÓRIA	Baja Probabilidad
PI	1.87	PA FORTALEZA-VI	Baja Probabilidad
PI	13.34	PE BREJO DO SÃO JOÃO	Baja Probabilidad
PI	43.90	PA QUATRO IRMÃOS/JUREMA	Baja Probabilidad
PI	3.80	PE GOIABEIRA	Baja Probabilidad
PI	15.44	PA QUEIMADAS	Baja Probabilidad
PI	10.94	PA LAGINHA APOLINARIO	Baja Probabilidad
PI	118.35	PA FLORES	Baja Probabilidad
PI	18.66	PA ALMÉCEGAS	Baja Probabilidad
PI	1.28	PE SOIZÃO	Baja Probabilidad
PI	4.70	PE CARPINA	Baja Probabilidad
PI	10.21	PA VEREDAS	Baja Probabilidad

PI	26.48	PA SALOBRO	Baja Probabilidad
PI	6.47	PE PINTADAS	Baja Probabilidad
PI	67.11	PA CANSANÇÃO	Baja Probabilidad
PI	7.80	PA CARATORTA	Baja Probabilidad
PI	22.41	PA OURO VERDE	Baja Probabilidad
PI	0.48	PCA ALEGRIA	Baja Probabilidad
PI	15.11	PA MASSAPÊ	Baja Probabilidad
PI	12.32	PA TAMBORIL ESPERANÇA	Baja Probabilidad
PI	14.79	PA MARAJÁ	Baja Probabilidad
PI	0.57	PA PASSAGEM DE SANTO ANTONIO	Baja Probabilidad
PI	3.12	PA QUILOMBO	Baja Probabilidad
PI	6.00	PA MARACÁ	Baja Probabilidad
PI	1.72	PE ESPINHEIRO	Baja Probabilidad
PI	8.86	PE BARROCAS	Baja Probabilidad
PI	7.33	PA SÃO FRANCISCO-II	Baja Probabilidad
PI	10.58	PA POÇO	Baja Probabilidad
PI	6.86	PE QUIÇAMAR	Baja Probabilidad
PI	15.78	PA TROMBETAS	Baja Probabilidad
PI	19.68	PA VEADO DOS MATIAS	Baja Probabilidad
PI	7.51	PA CACHOEIRINHA	Baja Probabilidad
PI	1.19	PA BOA ESPERANÇA	Baja Probabilidad
PI	8.92	PA FAZENDA CUTIAS	Baja Probabilidad
PI	8.14	PA MARINHO/BANDEIRA	Baja Probabilidad
PI	11.07	PA SALINAS E ESTIVA	Baja Probabilidad
PI	16.41	PE PRATA I	Baja Probabilidad
PI	2.08	PE COITÉ	Baja Probabilidad
PI	4.49	PA FAZENDA TINGUIS	Baja Probabilidad
PI	42.18	PE BARRINHA	Baja Probabilidad
PI	5.24	PA SERRA DE DENTRO	Baja Probabilidad

PI	6.76	PE CHAPADA DA LIMPEZA	Baja Probabilidad
PI	5.06	PA VINTE E DOIS DE MAIO	Baja Probabilidad
PI	3.92	PA OLHO D ÁGUA TABULEIRÃO	Baja Probabilidad
PI	37.00	PA FAZENDA CAJUEIRO/CAJUPI	Baja Probabilidad
PI	19.57	PA BREJINHO	Baja Probabilidad
PI	9.82	PA LAGOA DO PRADO	Baja Probabilidad
PI	6.51	PA ALPARGATAS	Baja Probabilidad
PI	15.63	PA IRMÃ DOROTHY	Baja Probabilidad
PI	31.06	PA CHAPADA DAS FLORES	Baja Probabilidad
PI	44.04	PA FAZENDA CASCAVEL	Baja Probabilidad
PI	16.20	PA FAZENDA NOVA VILA	Baja Probabilidad
PI	7.78	PA FAZENDA JORGE	Baja Probabilidad
PI	13.89	PA ARARAS	Baja Probabilidad
PI	32.60	PE LAGOA DAS COVAS	Baja Probabilidad
PI	12.18	PA FRASA	Baja Probabilidad
PI	5.71	PA TAPERA	Baja Probabilidad
PI	10.74	PA SAPÉ	Baja Probabilidad
PI	1.98	PA CHAPADÃO/BAIXÃO DO MEIO	Baja Probabilidad
PI	4.56	PA NOVO HORIZONTE	Baja Probabilidad
PI	6.38	PA SÃO JOAQUIM / ALECRIM	Baja Probabilidad
PI	5.56	PA MALHADA CUMPRIDA	Baja Probabilidad
PI	474.05	PE SERRA BRANCA/SERRA VERMELHA I	Baja Probabilidad
PI	12.07	PA RETIRO CAPÃO DE COCO	Baja Probabilidad
PI	39.79	PE PINTO VEREDA	Baja Probabilidad
PI	10.61	PA ARARINHA	Baja Probabilidad
PI	29.11	PA BARRA DO SAMBITO	Baja Probabilidad
PI	5.65	PE GADO BRAVO	Baja Probabilidad
PI	14.44	PA JUAZEIRO	Baja Probabilidad
PI	11.48	PA FAZENDA VÁRZEA-II	Baja Probabilidad

PI	39.29	PA FAZENDA ARIZONA-I	Baja Probabilidad
PI	40.17	PE CHAPADA DO BOQUEIRÃO	Baja Probabilidad
PI	6.51	PE CORRENTINHO I E II	Baja Probabilidad
PI	11.95	PA LAGINHA/RETIRO	Baja Probabilidad
PI	16.33	PA QUILOMBOLA/MIMBÓ	Baja Probabilidad
PI	61.83	PA BOM SUCESSO	Baja Probabilidad
PI	2.32	PA FAZENDA NOVA	Baja Probabilidad
PI	4.51	PE COQUE I E II	Baja Probabilidad
PI	11.35	PA CANTINHO / LAGOA DO BOI	Baja Probabilidad
PI	60.59	PA PORTEIRAS	Baja Probabilidad
PI	19.60	PA CAMPO VERDE	Baja Probabilidad
PI	15.78	PA SÃO SEBASTIÃO	Baja Probabilidad
PI	52.03	PA CANTO DA VÁRZEA	Baja Probabilidad
PI	9.20	PE LEANDRO	Baja Probabilidad
PI	23.24	PE MORRO DO RIACHO DA AREIA	Baja Probabilidad
PI	32.81	PA NOVA TERRA	Baja Probabilidad
PI	2.91	PA PEDRINHAS	Baja Probabilidad
PI	20.24	PA BOM PRINCÍPIO/SERRA GRANDE	Baja Probabilidad
PI	4.79	PE NOVA OLINDA	Baja Probabilidad
PI	19.69	PE TABOCAS I	Baja Probabilidad
PI	20.23	PA CHAPADA DA CONCEIÇÃO	Baja Probabilidad
PI	29.00	PE SITIO	Baja Probabilidad
PI	78.84	PA BAIXÃO DO ARVOREDO	Baja Probabilidad
PI	4.16	PE SERRA DO CARETA	Baja Probabilidad
PI	17.24	PA TIMBITUBA	Baja Probabilidad
PI	228.94	PA RECREIO	Baja Probabilidad
PI	4.59	PE BOA NOVA	Baja Probabilidad
PI	18.10	PA LAGOA SECA DOS LEANDROS	Baja Probabilidad
PI	2.14	PA FORTALEZA-III	Baja Probabilidad

PI	1.91	PA FORTALEZA II	Baja Probabilidad
PI	2.34	PA CANTINHO	Baja Probabilidad
PI	20.45	PA CHUPEIRO PUÇA	Baja Probabilidad
PI	60.59	PDS SERRA DOS GRINGOS	Baja Probabilidad
PI	18.63	PA POCINHO	Baja Probabilidad
PI	14.76	PA MUCAMBO	Baja Probabilidad
PI	7.29	PE SERRA DOS PICOS	Baja Probabilidad
PI	11.59	PA LAGEDO	Baja Probabilidad
PI	3.44	PA QUILOMBO-IV	Baja Probabilidad
PI	16.65	PA BETÂNIA	Baja Probabilidad
PI	5.59	PA CATARÉM	Baja Probabilidad
PI	9.50	PA FAZENDA PARAÍSO	Baja Probabilidad
PI	5.45	PA LAGOA DO CAZUZA	Baja Probabilidad
PI	33.87	PE PONTA DÁGUA	Baja Probabilidad
PI	3.13	PA BAIXA BONITA	Baja Probabilidad
PI	9.14	PA OLGA BENÁRIO	Baja Probabilidad
PI	15.70	PA CRUZEIRO	Baja Probabilidad
PI	11.31	PA BURITI DO PADRE	Baja Probabilidad
PI	3.71	PA CORRENTE NOVA ESPERANÇA	Baja Probabilidad
PI	12.90	PE SÃO CRISTÓVÃO	Baja Probabilidad
PI	19.64	PE SÃO JOSÉ	Baja Probabilidad
PI	4.48	PCA SANTA CRUZ	Baja Probabilidad
PI	10.93	PA FAZENDA GRAÇA	Baja Probabilidad
PI	11.79	PA MARFIM ZEROSA	Baja Probabilidad
PI	11.36	PE JABOTI/ LAGOA DO BOI	Baja Probabilidad
PI	6.21	PA ANGELIM	Baja Probabilidad
PI	9.51	PA ESPADARTE	Baja Probabilidad
PI	11.60	PE SÃO BENTO	Baja Probabilidad
PI	2.61	PE MUDUBIM	Baja Probabilidad

PI	13.30	PA FAZENDA EUGÊNIO	Baja Probabilidad
PI	3.45	PE SANTA HELENA	Baja Probabilidad
PI	7.07	PA TODOS OS SANTOS BORRACHA	Baja Probabilidad
PI	2.44	PA TANQUE	Baja Probabilidad
PI	4.28	PE NOSSA SENHORA DE FÁTIMA	Baja Probabilidad
PI	16.30	PA ANTONIA FLÔR	Baja Probabilidad
PI	14.33	PA FAZENDA LEMBRANÇA	Baja Probabilidad
PI	54.57	PE VIANA	Baja Probabilidad
PI	17.60	PA BACURI	Baja Probabilidad
PI	3.71	PA QUILOMBO III	Baja Probabilidad
PI	3.68	PE CANTO DO OLHO DÁGUA	Baja Probabilidad
PI	6.39	PA NOSSA ESPERANÇA / FUNIL	Baja Probabilidad
PI	73.82	PA GUARIBAS I	Baja Probabilidad
PI	5.45	PE RECANTO DE SANTO ANTONIO	Baja Probabilidad
PI	22.18	PE SANTA RITA	Baja Probabilidad
PI	3.32	PE MAMBIRA	Baja Probabilidad
PI	18.06	PE ANGICAL PITOMBEIRA	Baja Probabilidad
PI	17.98	PE VOLTA DO RIO	Baja Probabilidad
PI	33.89	PA FAZENDA NOVA I	Baja Probabilidad
PI	21.84	PA SANTA TERESA-I	Baja Probabilidad
PI	26.17	PA NOVA OLINDA	Baja Probabilidad
PI	4.72	PE RECANTO	Baja Probabilidad
PI	5.59	PA ALDEIA	Baja Probabilidad
PI	5.25	PA LAGES	Baja Probabilidad
PI	6.34	PA CARNAÚBA	Baja Probabilidad
PI	6.77	PA TABOCA	Baja Probabilidad
PI	37.40	PE TAMANDUÁ	Baja Probabilidad
PI	0.74	PCA BEBEDOURO	Baja Probabilidad
PI	19.67	PA ANGICO BRANCO	Baja Probabilidad



PI	19.29	PE PAU DARCO	Baja Probabilidad
PI	18.50	PA FAZENDA COELHO	Baja Probabilidad
PI	11.13	PA PORTAL DA ESPERANÇA	Baja Probabilidad
PI	7.67	PE EDEM	Baja Probabilidad
PI	14.41	PE VACA BRAVA-I	Baja Probabilidad
PI	2.30	PA FORTALEZA VII	Baja Probabilidad
PI	7.16	PA ORIENTE	Baja Probabilidad
PI	21.21	PE DOURO I	Baja Probabilidad
PI	5.49	PE VACA BRAVA II	Baja Probabilidad
PI	5.25	PE SOBRADINHO	Baja Probabilidad
PI	4.94	PA LAGOA DO LUIZ NOGUEIRA	Baja Probabilidad
PI	9.38	PE BOSQUE-I-II	Baja Probabilidad
PI	6.42	PE CHAPADA DO OLHO D'ÁGUA DA LAPA VELHA	Baja Probabilidad
PI	4.37	PE DESCANÇO	Baja Probabilidad
PI	47.81	PE SERRA DO PIRAJÁ	Baja Probabilidad
PI	7.47	PE ILHÉUS	Baja Probabilidad
PI	4.80	PA FAZENDA BARRO VERMELHO	Baja Probabilidad
PI	9.44	PE BARRO PRETO	Baja Probabilidad
PI	8.03	PA BAIXINHA/QUILOMBO	Baja Probabilidad
PI	43.71	PA CHAPADA DA BOA VISTA	Baja Probabilidad
PI	3.03	PA FAZENDA BOA VISTA	Baja Probabilidad
PI	9.27	PE VIZEU	Baja Probabilidad
PI	5.07	PE SERRINHA	Baja Probabilidad
PI	12.22	PA SÃO GONÇALO	Baja Probabilidad
PI	1.83	PE CONTRATO II	Baja Probabilidad
PI	9.18	PE IRAPUÁ	Baja Probabilidad
PI	6.89	PA 13 DE ABRIL/ PADRE CÍCERO	Baja Probabilidad
PI	4.56	PE MUNDO NOVO	Baja Probabilidad
PI	1.34	PA SANTA HELENA I	Baja Probabilidad

PI	10.36	PA VALE DO GURGUEIA	Baja Probabilidad
PI	1.50	PA CANTO DO VEADO/CURRALINHO	Baja Probabilidad
PI	2.15	PE CORTE DO MEIO	Baja Probabilidad
PI	22.20	PA BOM JARDIM	Baja Probabilidad
PI	11.44	PA MALHETE	Baja Probabilidad
PI	33.85	PA CACHOEIRA	Baja Probabilidad
PI	5.16	PE VÁRZEA DA PORTA/ PILÕES	Baja Probabilidad
PI	11.40	PA MACAUBEIRA	Baja Probabilidad
PI	11.08	PA POÇOS DOS NEGROS	Baja Probabilidad
PI	4.47	PE DOURO II	Baja Probabilidad
PI	14.22	PE VACA BRAVA III	Baja Probabilidad
PI	6.74	PA FORTES	Baja Probabilidad
PI	4.43	PA FLORESTA	Baja Probabilidad
PI	18.58	PA FAZENDA MALHADA	Baja Probabilidad
PI	6.08	PA SANTA RITA II	Baja Probabilidad
PI	9.63	PA CANTO	Baja Probabilidad
PI	36.11	PA SÃO BENEDITO-II	Baja Probabilidad
PI	9.06	PE LAGOA DO CAMPO LARGO	Baja Probabilidad
PI	11.02	PA BARRA DO SITIO	Baja Probabilidad
PI	1.63	PCA ALAZÃO	Baja Probabilidad
PI	24.40	PA BARREIROS I	Baja Probabilidad
PI	23.36	PA IRACEMA	Baja Probabilidad
PI	7.87	PCA CAMPESTRE NORTE	Baja Probabilidad
PI	16.17	PE ESTIVA	Baja Probabilidad
PI	0.58	PE CAMPOS DOURADOS/ LAGINHA	Baja Probabilidad
PI	96.61	PA SANTO ANTÔNIO DO CAMPO VERDE	Baja Probabilidad
PI	44.37	PA JACARANDÁ	Baja Probabilidad
PI	12.44	PA RESIDÊNCIA	Baja Probabilidad
PI	13.96	PA AMASTEMPO	Baja Probabilidad

PI	23.14	PE ESTAÇÃO	Baja Probabilidad
PI	85.97	PA CURRAIS NOVOS	Baja Probabilidad
PI	19.42	PA AÇUDE VÁRZEA	Baja Probabilidad
PI	22.80	PA JOSE CONSTÂNCIO/LIMAZA	Baja Probabilidad
PI	4.14	PA CAJUEIRO	Baja Probabilidad
PI	9.62	PA ANGICO CAPITÃO DE CAMPOS	Baja Probabilidad
PI	13.33	PA FAZENDA CARCAVELAS	Baja Probabilidad
PI	16.52	PA ESTREITO	Baja Probabilidad
PI	10.52	PA RETIRO VELHO	Baja Probabilidad
PI	6.49	PA GAVIÃO	Baja Probabilidad
PI	80.11	PA SANTANA	Baja Probabilidad
PI	24.14	PE TRANQUEIRAS	Baja Probabilidad
PI	56.10	PA BANDARRA I-II	Baja Probabilidad
PI	5.68	PA FRANCISCA TRINDADE	Baja Probabilidad
PI	48.15	PA ESPIRITO SANTO	Baja Probabilidad
PI	29.74	PA SANTARÉM	Baja Probabilidad
PI	7.19	PE JUREMA	Baja Probabilidad
PI	5.36	PE CAMPOS GERAIS	Baja Probabilidad
PI	18.44	PE FLOR DE MAIO	Baja Probabilidad
PI	8.83	PA CURRAIS NOVOS	Baja Probabilidad
PI	9.81	PA MATÕES	Baja Probabilidad
PI	46.86	PA RIACHO DO MATO	Baja Probabilidad
PI	16.97	PA PÉ DO MORRO	Baja Probabilidad
PI	7.97	PA VALE DA ESPERANÇA	Baja Probabilidad
PI	52.48	PA BRAZÃO/BOM JARDIM/PÉ-DA-LADEIRA	Baja Probabilidad
PI	8.97	PE CAMPESTRE I	Baja Probabilidad
PI	16.73	PA SÃO FRANCISCO	Baja Probabilidad
PI	3.03	PE CONTRATO I	Baja Probabilidad
PI	2.07	PA CASA NOVA	Baja Probabilidad

PI	19.78	PE MESQUITA	Baja Probabilidad
PR	17.39	PA EVANDRO FRANCISCO	Atención
PR	16.33	PA FAZENDA BARREIROS	Atención
PR	16.89	PA SÃO JOAQUIM	Atención
PR	24.75	PA CRICIUMA	Atención
PR	15.95	PA JOÃO MARIA DE AGUSTINHO	Atención
PR	7.93	PA ZUMBI DOS PALMARES	Atención
PR	11.71	PA GUANABARA	Atención
PR	25.99	PA FAXINAL DOS RIBEIROS QUIN 1-G	Atención
		PA COM CULTIVO DE ESPECIES FLORESTAIS	
PR	235.91	CELSO FURTADO	Atención
PR	9.37	PA SERRANO	Atención
PR	75.37	PA 27 DE OUTUBRO	Atención
PR	57.07	PA NOSSA SENHORA APARECIDA	Atención
PR	93.03	PA MARCOS FREIRE	Atención
PR	42.23	PA RONDON III	Atención
PR	6.31	PA SERRANO	Atención
PR	34.19	PA BELA MANHÃ	Observación
PR	25.01	PA JOSÉ DIAS	Observación
PR	40.60	PA FAZENDA CHAPADÃO	Observación
PR	7.15	PA FAZENDA CAVACO	Observación
PR	7.78	PA SANTA TEREZINHA	Observación
PR	9.70	PA SANTO ANTONIO	Observación
PR	3.44	PA SÃO JOÃO	Observación
PR	35.07	PA NOVA FARTURA	Observación
PR	22.06	PA VALE DA SERRA	Observación
PR	11.21	PA COMPANHEIRO KENO	Observación
PR	15.23	PA SÃO LOURENÇO	Observación
PR	8.14	PA MUNDO NOVO	Observación

PR	79.56	PA PONTAL DO TIGRE	Observación
PR	15.18	PA PARAISO DO SUL	Observación
PR	4.11	PA PROCOPIACK	Observación
PR	11.84	PA RIO PERDIDO	Observación
PR	17.53	PA BOM RETIRO BUTIA	Observación
PR	5.61	PA UNIÃO CAMPONESA	Observación
PR	6.58	PA RECANTO ESTRELA-19 DE OUTUBRO	Observación
PR	39.82	PA SÃO LUIZ II	Observación
PR	34.92	PA MUQUILÃO	Observación
PR	11.89	PA NOVO HORIZONTE	Observación
PR	18.91	PA MISSÕES	Observación
PR	5.19	PA ELIAS GONÇALVES DE MEURA	Observación
PR	39.37	PA EDUARDO RADUAN	Observación
PR	12.50	PA FAXINAL DOS SILVÉRIOS	Observación
PR	17.45	PA SANTA BÁRBARA	Observación
PR	58.35	PA ELI VIVE I	Observación
PR	8.58	PA SONHO DE ROSE	Observación
PR	26.21	PA PAINEIRA	Observación
PR	58.16	PA 12 DE ABRIL	Observación
PR	1.78	PA JACUTINGA	Observación
PR	22.17	PA 29 DE AGOSTO	Observación
PR	7.81	PA NOVA ALIANÇA	Observación
PR	1.06	PA MISSÕES	Observación
PR	2.96	PA RANCHO ALEGRE	Baja Probabilidad
PR	1.98	PA SANTA RUTHE	Baja Probabilidad
PR	31.84	PA CONTESTADO	Baja Probabilidad
PR	1.72	PA JACIRETÃ	Baja Probabilidad
PR	2.91	PA VERDUM	Baja Probabilidad
PR	1.86	PA JACAREZINHO	Baja Probabilidad

PR	20.39	PA CHOPIM II	Baja Probabilidad
PR	4.84	PA FAXINAL DOS RODRIGUES	Baja Probabilidad
PR	3.66	PA TRÊS LAGOAS	Baja Probabilidad
PR	4.21	PA FAZENDA MACHADO	Baja Probabilidad
PR	4.02	PA RIO CATEQUESE	Baja Probabilidad
PR	6.55	PA VASTO HORIZONTE	Baja Probabilidad
PR	3.79	PA ANJO DA GUARDA	Baja Probabilidad
PR	7.32	PA BANDEIRANTES	Baja Probabilidad
PR	19.93	PA 17 DE ABRIL	Baja Probabilidad
PR	16.68	PA ÁGUA DA PRATA	Baja Probabilidad
PR	1.12	PA COLMÉIA	Baja Probabilidad
PR	13.06	PA JOSÉ ARNALDO DOS SANTOS	Baja Probabilidad
PR	8.93	PA NOSSA SENHORA DA PENHA	Baja Probabilidad
PR	16.13	PA JOÃO DE PAULA	Baja Probabilidad
PR	9.11	PA SÃO PEDRO	Baja Probabilidad
PR	6.14	PA JANGADINHA	Baja Probabilidad
PR	5.77	PA FAZENDA CAROLINA	Baja Probabilidad
PR	7.44	PA SINHÁ ANA	Baja Probabilidad
PR	23.78	PA FAZENDA VITORIA	Baja Probabilidad
PR	11.27	PA SEBASTIÃO DA MAIA	Baja Probabilidad
PR	7.50	PA RINCÃO	Baja Probabilidad
PR	13.17	PA RECANTO BONITO	Baja Probabilidad
PR	8.71	PA SANTO ANGELO	Baja Probabilidad
PR	9.16	PA SANTA IZABEL	Baja Probabilidad
PR	6.82	PA SANTA HELENA	Baja Probabilidad
PR	7.57	PA DORCELINA FOLADOR	Baja Probabilidad
PR	5.52	PA NOVA CONQUISTA	Baja Probabilidad
PR	0.70	PA NHUNDIAQUARA	Baja Probabilidad
PR	6.63	PC PASSO FUNDO	Baja Probabilidad

PR	14.97	PA ELI VIVE II	Baja Probabilidad
PR	2.77	PA NOSSA SENHORA APARECIDA II	Baja Probabilidad
PR	4.01	PA ESTRELA DO MEIO	Baja Probabilidad
PR	5.32	PA SANTA MADALENA	Baja Probabilidad
PR	5.18	PA BARRA GRANDE	Baja Probabilidad
PR	3.41	PA ROSELI NUNES	Baja Probabilidad
PR	5.11	PA NATA	Baja Probabilidad
PR	7.44	PA QUATRO IRMÃOS	Baja Probabilidad
PR	5.18	PA FAZENDA ESTRELA	Baja Probabilidad
PR	12.79	PA SANTO REI	Baja Probabilidad
PR	1.59	PA PÓ DE SERRA	Baja Probabilidad
PR	12.90	PA 10 DE MAIO	Baja Probabilidad
PR	7.27	PA VITÓRIA	Baja Probabilidad
PR	3.84	PA TUPY	Baja Probabilidad
PR	10.23	PA ANTONIO TAVARES PEREIRA	Baja Probabilidad
PR	3.90	PA CAIÇARA	Baja Probabilidad
PR	13.04	PC POTY	Baja Probabilidad
PR	4.24	PA SÃO JOÃO MARIA	Baja Probabilidad
PR	0.72	PA VOLTA GRANDE/ ESTRELA	Baja Probabilidad
PR	3.92	PA QUEBRA-BRAÇO	Baja Probabilidad
PR	2.95	PA SÃO JORGE	Baja Probabilidad
PR	5.83	PA PASSO LISO	Baja Probabilidad
PR	4.69	PA OZIEL ALVES PEREIRA	Baja Probabilidad
PR	3.65	PA NORTE SUL	Baja Probabilidad
PR	1.44	PA FAXINAL DOS MINEIROS	Baja Probabilidad
PR	23.78	PA TERCEIRA CONQUISTA DA UNIÃO	Baja Probabilidad
PR	10.40	PA ETIENE	Baja Probabilidad
PR	1.83	PA NOVA ESPERANÇA DO PÍQUIRI	Baja Probabilidad
PR	3.92	PA ELY MOUTINHO	Baja Probabilidad

PR	15.82	PA ERNESTO CHE GUEVARA	Baja Probabilidad
PR	3.58	PA ZARANTONELLO	Baja Probabilidad
PR	5.79	PA DO TESOIRO	Baja Probabilidad
PR	15.75	PA JARAU	Baja Probabilidad
PR	8.97	PA ILHA DAS FLORES	Baja Probabilidad
PR	8.43	PA ANJO DA GUARDA I	Baja Probabilidad
PR	6.21	PA MONTE AZUL	Baja Probabilidad
PR	4.31	PA ESPERANÇA VIVA	Baja Probabilidad
PR	3.01	PA RIO LARANJEIRAS	Baja Probabilidad
PR	11.15	PA JABUTICABAL	Baja Probabilidad
PR	3.45	PA NOVO MUNDO	Baja Probabilidad
PR	11.22	PA COMPANHEIRA ROSELI NUNES	Baja Probabilidad
PR	9.51	PA ROSA LUXEMBURGO	Baja Probabilidad
PR	6.46	PA NÚCLEO AGRÍCOLA VITÓRIA	Baja Probabilidad
PR	9.76	PA CRUZEIRO DO SUL	Baja Probabilidad
PR	1.00	PA FAROL	Baja Probabilidad
PR	5.02	PA EUROPA	Baja Probabilidad
PR	3.17	PA SÃO BRAZ	Baja Probabilidad
PR	3.56	PA MASCOTE	Baja Probabilidad
PR	5.36	PA JACIRETÃ	Baja Probabilidad
PR	7.64	PA BELA VISTA	Baja Probabilidad
PR	2.71	PA UNIÃO SANTA ADÉLIA	Baja Probabilidad
PR	8.98	PA CHOPIM	Baja Probabilidad
PR	8.51	PA UNIÃO SÃO PEDRO	Baja Probabilidad
PR	4.42	PA SEPÉ TIARAJÚ	Baja Probabilidad
PR	4.73	PA SANTANA DO IPIRANGA	Baja Probabilidad
PR	14.43	PA MARGEM DO IRATIM	Baja Probabilidad
PR	22.06	PA CARLOS LAMARCA	Baja Probabilidad
PR	3.35	PA SÃO CARLOS	Baja Probabilidad



PR	4.57	PA RIO AZUL	Baja Probabilidad
PR	14.75	PA 8 DE JUNHO	Baja Probabilidad
PR	10.05	PA AGUSTINHO EDERLI	Baja Probabilidad
PR	15.81	PA TERRA E VIDA	Baja Probabilidad
PR	0.84	PA NOSSA SENHORA APARECIDA II	Baja Probabilidad
PR	12.91	PA NOVA TERRA	Baja Probabilidad
PR	17.09	PA PAULO FREIRE	Baja Probabilidad
PR	2.95	PA FIO DE OURO	Baja Probabilidad
PR	30.89	PA ANDER RODOLFO HENRIQUE	Baja Probabilidad
PR	11.18	PA ÍNDIO GALDINO	Baja Probabilidad
PR	3.30	PA PARI PARÓ	Baja Probabilidad
PR	19.80	PA MATIDA	Baja Probabilidad
PR	5.49	PA TEIXEIRINHA	Baja Probabilidad
PR	13.58	PA PEDRA BRANCA	Baja Probabilidad
PR	36.93	PA NOSSA SENHORA DAS VITÓRIAS	Baja Probabilidad
PR	6.14	PA SALETE STROZAKE	Baja Probabilidad
PR	4.06	PA 1ª CONQUISTA DE BRACATINGA	Baja Probabilidad
PR	8.10	PA IMBAUZINHO	Baja Probabilidad
PR	3.95	PA JOSÉ MARIA	Baja Probabilidad
PR	4.51	PA TERRA BOA	Baja Probabilidad
PR	15.20	PA VALE VERDE	Baja Probabilidad
PR	3.31	PA PALMARES	Baja Probabilidad
PR	3.30	PA RECANTO FELIZ	Baja Probabilidad
PR	3.99	PA COLÔNIA SÃO JOÃO BATISTA	Baja Probabilidad
PR	3.51	PA BOA ESPERANÇA	Baja Probabilidad
PR	5.52	PA FAZENDA SANTANA	Baja Probabilidad
PR	5.14	PA CAPÃO VERDE	Baja Probabilidad
PR	19.56	PA DOM ELDER CAMARA	Baja Probabilidad
PR	5.30	PA FLORESTAN FERNANDES	Baja Probabilidad

PR	8.07	PA NANGO VIVE	Baja Probabilidad
PR	8.61	PA TRÊS PINHEIROS	Baja Probabilidad
PR	7.45	PA NOVA UNIÃO	Baja Probabilidad
PR	2.60	PA TUNAS E TUNINHAS	Baja Probabilidad
PR	5.03	PA RIBEIRINHO	Baja Probabilidad
PR	2.52	PA FAZENDA COVOZINHO	Baja Probabilidad
PR	2.58	PA FAZENDA RETIRO	Baja Probabilidad
PR	7.22	PA RECANTO DA AMIZADE	Baja Probabilidad
PR	173.25	PA IRENO ALVES DOS SANTOS	Baja Probabilidad
PR	6.74	PA BRIZANTA	Baja Probabilidad
PR	5.28	PA CONQUISTA CAMPONESA	Baja Probabilidad
PR	0.97	PA ACOPAM	Baja Probabilidad
PR	4.44	PA LUZ	Baja Probabilidad
PR	8.90	PA VALMIR MOTA DE OLIVEIRA	Baja Probabilidad
PR	0.04	PA NOVA GERAÇÃO	Baja Probabilidad
PR	11.24	PA PAIOL DE TELHA	Baja Probabilidad
PR	2.22	PA BARRA BONITA	Baja Probabilidad
PR	5.89	PC POTY	Baja Probabilidad
PR	2.39	PA SANTA MARIA	Baja Probabilidad
PR	1.94	PA KARL MARX	Baja Probabilidad
PR	12.96	PA LUIZ CARLOS PRESTES	Baja Probabilidad
PR	6.13	PA VIDA NOVA	Baja Probabilidad
PR	2.21	PA SOL NASCENTE	Baja Probabilidad
PR	7.87	PA JACIRETÃ	Baja Probabilidad
PR	6.81	PA IRACI SALETE STROZAKE II	Baja Probabilidad
PR	3.43	PA MONTE ALTO	Baja Probabilidad
PR	9.23	PC BUTIÁ	Baja Probabilidad
PR	11.30	PA NHUNDIAQUARA	Baja Probabilidad
PR	8.64	PA TRÊS CAPÕES	Baja Probabilidad

PR	1.70	PA FAZENDA GUAMPARA	Baja Probabilidad
PR	28.88	PA EGIDIO BRUNETTO	Baja Probabilidad
PR	12.25	PA OURO VERDE	Baja Probabilidad
PR	2.03	PA ROLA PEDRA	Baja Probabilidad
PR	2.02	PA 8 DE OUTUBRO	Baja Probabilidad
PR	5.43	PA JUQUIA DE CIMA	Baja Probabilidad
PR	5.78	PC POTY	Baja Probabilidad
PR	3.62	PA ÁGUAS DE SANTA CLARA	Baja Probabilidad
PR	1.85	PA CAMPO BONITO	Baja Probabilidad
PR	3.61	PA RODEIO	Baja Probabilidad
PR	1.21	PA RIBEIRÃO BONITO	Baja Probabilidad
PR	4.21	PA SÃO PAULO	Baja Probabilidad
PR	4.26	PA SANTA CATARINA	Baja Probabilidad
PR	2.64	PA CAMPO BONITO	Baja Probabilidad
PR	5.95	PA ARARAI	Baja Probabilidad
PR	0.20	PA FAZENDA COVOZINHO	Baja Probabilidad
PR	14.88	PA FAXINAL DOS RIBEIROS QUINHÃO 1- A	Baja Probabilidad
PR	10.52	PA 19 DE JUNHO	Baja Probabilidad
PR	15.38	PA VALE DA CONQUISTA	Baja Probabilidad
PR	5.51	PA NOVA GERAÇÃO	Baja Probabilidad
PR	9.91	PA MARAJÓ	Baja Probabilidad
PR	7.28	PA TAPERIVA	Baja Probabilidad
PR	7.18	PA FAXINAL DOS RIBEIROS QUIN I- C	Baja Probabilidad
PR	3.03	PA TERRA LIVRE	Baja Probabilidad
PR	4.81	PA MARIA LARA	Baja Probabilidad
PR	1.67	PA CACIQUE	Baja Probabilidad
PR	4.36	PA ÁGUAS DE JUREMA	Baja Probabilidad
PR	0.04	PA NOVA GERAÇÃO	Baja Probabilidad
PR	3.23	PA SANTA CLARA	Baja Probabilidad

PR	8.35	PA SÃO FRANCISCO	Baja Probabilidad
PR	0.04	PA NOVA GERAÇÃO	Baja Probabilidad
PR	2.60	PA SERRO VERDE	Baja Probabilidad
PR	3.82	PA ÁGUA FRIA	Baja Probabilidad
PR	3.86	PA SERRARIA	Baja Probabilidad
PR	22.99	PA CHICO MENDES	Baja Probabilidad
PR	9.64	PA ANTONIO CONSELHEIRO	Baja Probabilidad
PR	5.21	PA NATAL DA ESPERANÇA	Baja Probabilidad
PR	0.04	PA NOVA GERAÇÃO	Baja Probabilidad
PR	6.74	PA FAZENDA PERSEVERANÇA	Baja Probabilidad
PR	5.28	PA CHOPIM IV	Baja Probabilidad
PR	4.51	PA SANTA LUZIA	Baja Probabilidad
PR	7.82	PA SUMATRA	Baja Probabilidad
PR	1.11	PA FAZENDA BEBEDOURO	Baja Probabilidad
PR	8.52	PA SÉTIMO GARIBALDI	Baja Probabilidad
PR	12.61	PA MÃE DE DEUS	Baja Probabilidad
PR	1.03	PA FAXINAL DOS RIBEIROS QUIN I- C	Baja Probabilidad
PR	18.43	PA 13 DE NOVEMBRO	Baja Probabilidad
PR	7.09	PA FAZENDA LAGOA	Baja Probabilidad
PR	0.91	PA OLGA BENARIO	Baja Probabilidad
PR	9.35	PA PARANÁ	Baja Probabilidad
PR	1.50	PA JUCAPÉ	Baja Probabilidad
PR	1.80	PA PALMARES II	Baja Probabilidad
PR	0.13	PA NHUNDIAQUARA	Baja Probabilidad
PR	5.00	PA MANDAÇAIA	Baja Probabilidad
PR	21.60	PA ESTRELA DO OESTE	Baja Probabilidad
PR	0.82	PA SITIO SÃO JOÃO	Baja Probabilidad
PR	12.47	PC ILHÉUS	Baja Probabilidad
PR	124.12	PA LIBERTAÇÃO CAMPONESA	Baja Probabilidad

PR	2.19	PA AVENCAL	Baja Probabilidad
PR	0.94	PA FAZENDA COVOZINHO	Baja Probabilidad
PR	3.28	PA CAMPO BONITO	Baja Probabilidad
PR	0.07	PA NOVA GERAÇÃO	Baja Probabilidad
PR	101.77	PA VITÓRIA DA UNIÃO DO PARANÁ	Baja Probabilidad
PR	3.33	PA SANTA TEREZA	Baja Probabilidad
PR	137.84	PA 8 DE ABRIL	Baja Probabilidad
PR	12.15	PA MARIMBONDO	Baja Probabilidad
PR	2.33	PA MADRE CRISTINA	Baja Probabilidad
PR	2.18	PA COLETIVO DA FRONTEIRA	Baja Probabilidad
PR	10.41	PA IRACI SALETE	Baja Probabilidad
PR	5.51	PA MARGARIDA ALVES	Baja Probabilidad
PR	18.63	PA CHOPIM - I	Baja Probabilidad
PR	27.52	PA MILTON SANTOS	Baja Probabilidad
PR	3.93	PA FAXINAL DAS ARARAS	Baja Probabilidad
PR	2.56	PA RETIRO I	Baja Probabilidad
PR	2.08	PA RENASCENÇA	Baja Probabilidad
PR	22.20	PA CHE GUEVARA	Baja Probabilidad
PR	22.12	PA MODELO	Baja Probabilidad
PR	6.49	PA JERUSALEM	Baja Probabilidad
PR	6.50	PA ROBSON DE SOUZA	Baja Probabilidad
PR	4.12	PA BOA VISTA	Baja Probabilidad
PR	8.48	PA CRICIUMINHA	Baja Probabilidad
PR	2.06	PA HO CHI MINH	Baja Probabilidad
PR	3.32	PA ESTRELA DE DAVI	Baja Probabilidad
PR	11.04	PA DONA TONIA	Baja Probabilidad
PR	4.46	PA CERRO AZUL	Baja Probabilidad
PR	3.72	PA FAZENDA CIELITO	Baja Probabilidad
PR	44.79	PA ARAGUAÍ	Baja Probabilidad

PR	21.34	PA IRMÃ DOROTHY	Baja Probabilidad
PR	9.75	PA PINGO DE OURO	Baja Probabilidad
PR	2.28	PA SÃO JOSÉ	Baja Probabilidad
PR	13.27	PC POTY	Baja Probabilidad
PR	5.10	PA RIO DA AREIA	Baja Probabilidad
PR	13.61	PA SANTO ANTONIO DAS ÁGUAS DO CORVO I	Baja Probabilidad
PR	2.70	PA COLONIA PIQUIRI	Baja Probabilidad
PR	5.82	PA ARIXIGUANA	Baja Probabilidad
PR	3.09	PA BOM RETIRO	Baja Probabilidad
PR	12.44	PA RONCADOR	Baja Probabilidad
PR	16.98	PA SANTA RITA	Baja Probabilidad
PR	4.09	PA CRUZ DE MALTA	Baja Probabilidad
PR	16.59	PA COLINA VERDE	Baja Probabilidad
PR	2.98	PA PINHEIRAL	Baja Probabilidad
PR	7.04	PA BOM SUCESSO	Baja Probabilidad
PR	22.55	PA NOVA ITAÚNA	Baja Probabilidad
PR	2.57	PA VOLTA GRANDE	Baja Probabilidad
PR	10.94	PA ANTONIO COMPANHEIRO TAVARES	Baja Probabilidad
PR	7.07	PA AMÉLIA	Baja Probabilidad
PR	11.42	PA MENINO JESUS	Baja Probabilidad
PR	2.93	PA CRETAN	Baja Probabilidad
PR	1.90	PA PEDRA PRETA	Baja Probabilidad
PR	1.41	PC POTY	Baja Probabilidad
PR	1.84	PA CAMPO BONITO	Baja Probabilidad
PR	3.09	PA CHOPIM III	Baja Probabilidad
PR	3.74	PA PADRE JOSINO	Baja Probabilidad
PR	9.55	PA ILDO LUIZ PERRUZO	Baja Probabilidad
PR	3.20	PA SAVIO DOIS VIZINHOS	Baja Probabilidad
PR	0.10	PA NOVA GERAÇÃO	Baja Probabilidad

PR	9.16	PA SEBASTIÃO CAMARGO FILHO	Baja Probabilidad
PR	4.52	PA ÁGUA QUENTE	Baja Probabilidad
PR	5.67	PA ROSA	Baja Probabilidad
PR	0.49	PA SÃO SEBASTIÃO	Baja Probabilidad
PR	5.50	PA FAZENDA MARREAS	Baja Probabilidad
PR	11.41	PA MATA DO CAVERNOSO	Baja Probabilidad
PR	2.31	PA BUGRE MORTO	Baja Probabilidad
PR	0.90	PA TRÊS LAGOAS	Baja Probabilidad
PR	3.48	PA GLEBA 3/CANCAN/CANTU	Baja Probabilidad
PR	7.07	PA TRÊS BARRAS	Baja Probabilidad
PR	2.97	PA JOSÉ GOMES DA SILVA	Baja Probabilidad
PR	11.05	PA FAZENDA BANANAS	Baja Probabilidad
PR	2.34	PA NHUNDIAQUARA	Baja Probabilidad
RJ	10.59	PA PAZ NA TERRA	Observación
RJ	7.37	PA SABUGO	Baja Probabilidad
RJ	13.35	PA ADEMAR MOREIRA	Baja Probabilidad
RJ	9.52	PA 25 DE MARÇO	Baja Probabilidad
RJ	8.87	PA TIPITY	Baja Probabilidad
RJ	1.05	PA MORRO GRANDE	Baja Probabilidad
RJ	9.45	PA FAZENDA DO SALTO	Baja Probabilidad
RJ	10.52	PA CAMPOS NOVOS	Baja Probabilidad
RJ	12.86	PA CAMPOS NOVOS	Baja Probabilidad
RJ	17.60	PA CANTAGALO	Baja Probabilidad
RJ	7.93	PA ILHA GRANDE	Baja Probabilidad
RJ	3.69	PA SÃO ROQUE	Baja Probabilidad
RJ	10.32	PA ROSELI NUNES	Baja Probabilidad
RJ	6.04	PA SÃO FIDELIS	Baja Probabilidad
RJ	15.10	PA CAMBUCAES	Baja Probabilidad
RJ	5.81	PA SANTO AMARO	Baja Probabilidad

RJ	10.60	PA ALPINA	Baja Probabilidad
RJ	3.33	PA CAMPOS NOVOS	Baja Probabilidad
RJ	6.63	PA FLORESTA DE BELÉM	Baja Probabilidad
RJ	5.98	PA BARRA GRANDE	Baja Probabilidad
RJ	1.55	PA MOURA COSTA	Baja Probabilidad
RJ	10.05	PA ANTONIO DE FARIAS	Baja Probabilidad
RJ	8.24	PA CAMPOS NOVOS	Baja Probabilidad
RJ	5.13	PA CAMPOS NOVOS	Baja Probabilidad
RJ	2.39	PA CAMPOS NOVOS	Baja Probabilidad
RJ	0.78	PA SÃO BERNARDINO	Baja Probabilidad
RJ	16.66	PA CAPELINHA	Baja Probabilidad
RJ	1.79	PA CAMPOS NOVOS	Baja Probabilidad
RJ	2.41	PA SANTA ROSA	Baja Probabilidad
RJ	1.87	PA CAMPOS NOVOS	Baja Probabilidad
RJ	4.26	PA CAMPOS NOVOS	Baja Probabilidad
RJ	79.94	PA ZUMBI DOS PALMARES	Baja Probabilidad
RJ	1.98	PA BATATAL	Baja Probabilidad
RJ	5.55	PA SEBASTIÃO LAN	Baja Probabilidad
RN	39.91	PA ZABELÊ	Alerta
RN	11.51	PA BOA FÉ	Alerta
RN	23.58	PA CANAFÍSTULA	Alerta
RN	196.93	PA MAISA	Alerta
RN	38.62	PA CANTO COMPRIDO	Alerta
RN	58.96	PA ARIZONA	Alerta
RN	12.10	PA SANTO ANTÔNIO	Atención
RN	9.54	PA PAULO CANAPUM	Atención
RN	19.29	PA MEU RANCHO	Atención
RN	39.88	PA MULUNGUZINHO	Atención
RN	21.03	PA ESPÍRITO SANTO	Atención



RN	25.35	PA JOSÉ MILANÊS	Atención
RN	13.95	PA PLANALTO DO RETIRO	Atención
RN	20.21	PA JUREMA	Atención
RN	7.02	PA RIACHÃO	Atención
RN	7.26	PA CANTO DAS PEDRAS	Atención
RN	8.69	PA SANTA FÉ	Atención
RN	7.97	PA PADRE CICERO	Atención
RN	7.29	PA SÃO LUIZ	Atención
RN	33.81	PA GARAVELO	Atención
RN	28.00	PA BRINCO DE OURO	Atención
RN	42.14	PA BRILHO DO SOL	Atención
RN	21.42	PA NOVA ESPERANÇA DE MOSSORÓ	Atención
RN	15.70	PA SÃO ROMÃO	Atención
RN	14.39	PA AURORA DA SERRA	Atención
RN	17.59	PA RIACHÃO II	Atención
RN	32.74	PA SANTA CLARA II	Atención
RN	7.58	PA CANUDOS	Atención
RN	2.34	PA BARRETO	Atención
RN	15.44	PA PLANALTO	Atención
RN	6.41	PA ALTO DAS GRAÇAS	Atención
RN	31.92	PA POÇO NOVO	Atención
RN	74.23	PA SERROTE/SERRA BRANCA	Atención
RN	5.58	PA PRIMEIRA LAGOA	Atención
RN	37.96	PA ANTONIO CONSELHEIRO	Atención
RN	13.53	PA LAGOA NOVA II	Atención
RN	23.11	PA VASSOURAS	Atención
RN	19.61	PA PONTA DO MEL	Atención
RN	59.71	PA SÃO PEDRO	Atención
RN	13.30	PA TABULEIRO GRANDE	Atención

RN	49.48	PA PLANALTO DO MEL	Atención
RN	38.36	PA NOVA DESCOBERTA	Atención
RN	7.91	PA PARAÍSO	Atención
RN	11.98	PA CAJU NORDESTE	Atención
RN	6.09	PA SANTA TEREZA	Atención
RN	5.03	PA FAZENDA POÇO DE BARAUNA	Atención
RN	11.27	PA CAVACO	Atención
RN	9.90	PA ROSADO	Atención
RN	3.07	PA LOGRADOURO	Atención
RN	15.59	PA NOSSA SENHORA DA CONCEIÇÃO	Atención
RN	156.30	PA PEDRO EZEQUIEL DE ARAÚJO	Observación
RN	7.16	PA LIBERDADE	Observación
RN	4.43	PA NOSSA SENHORA DA PIEDADE	Observación
RN	9.52	PA ROSA LUXEMBURGO	Observación
RN	20.41	PA SANTA TEREZINHA	Observación
RN	28.26	PA CABELO DE NEGRO	Observación
RN	14.29	PA CAIÇARA	Observación
RN	13.57	PA LAGEADO	Observación
RN	3.29	PA VILA NOVA	Observación
RN	8.29	PA PETROLINA	Observación
RN	13.61	PA OSMAR VICENTE DA COSTA	Observación
RN	29.73	PA PALESTINA	Observación
RN	11.84	PA CATINGUEIRA	Observación
RN	3.68	PA SANTA LUZIA II	Observación
RN	12.04	PA SÃO MANOEL II	Observación
RN	12.42	PA CANADÁ	Observación
RN	9.87	PA LAGOA DO XAVIER/SÃO VICENTE	Observación
RN	31.55	PA SÃO SEBASTIÃO	Observación
RN	19.85	PA OZIEL ALVES	Observación

RN	16.62	PA JERUSALEM	Observación
RN	10.80	PA CHICO SANTANA	Observación
RN	20.27	PA RECREIO	Observación
RN	1.97	PA SÃO SEBASTIÃO II	Observación
RN	5.36	PA SANTA LUZIA III	Observación
RN	10.82	PA MARGARIDA ALVES	Observación
RN	29.85	PA TRÊS CORAÇÕES	Observación
RN	84.29	PA POTENGI	Observación
RN	9.82	PA PADRE PEDRO NEEFS	Observación
RN	32.68	PA SERRA DO MEIO	Observación
RN	19.20	PA JOSÉ RODRIGUES SOBRINHO	Observación
RN	14.33	PA TIRADENTES/PICO ESTREITO	Observación
RN	21.06	PA XOÁ	Observación
RN	4.63	PA SANTOS REIS	Observación
RN	23.80	PA ESPERANÇA	Observación
RN	10.53	PA RIACHO DO MEIO	Observación
RN	72.22	PA LAGOA NOVA I	Observación
RN	12.15	PA PORTAL DA CHAPADA	Observación
RN	16.90	PA OLGA BERNÁRIO	Observación
RN	22.24	PA TRÊS MARIAS	Observación
RN	18.80	PA CASQUEIRA	Observación
RN	80.28	PA QUILOMBO DOS PALMARES	Observación
RN	26.83	PA PARAÍSO II	Baja Probabilidad
RN	10.35	PA NOVE DE OUTUBRO	Baja Probabilidad
RN	24.21	PA RONDA	Baja Probabilidad
RN	32.54	PA SÃO MIGUEL	Baja Probabilidad
RN	23.85	PA BAIXA DA QUIXABA	Baja Probabilidad
RN	12.92	PA CHICO MENDES	Baja Probabilidad
RN	6.71	PA ALAGOINHA	Baja Probabilidad

RN	17.96	PA PROGRESSO	Baja Probabilidad
RN	5.47	PA SÃO JOSÉ	Baja Probabilidad
RN	7.85	PA MADALENA	Baja Probabilidad
RN	5.30	PA TERRA NOSSA	Baja Probabilidad
RN	7.92	PA SÃO CRISTÓVÃO	Baja Probabilidad
RN	11.87	PA FAZENDA FEIJÃO	Baja Probabilidad
RN	5.04	PA SANTA INÊS	Baja Probabilidad
RN	10.40	PA BAIXA DO DUTRA	Baja Probabilidad
RN	10.63	PA LIGAÇÃO	Baja Probabilidad
RN	5.19	PA MILAGRE	Baja Probabilidad
RN	7.46	PA SANTANA	Baja Probabilidad
RN	21.87	PA RONALDO VALÊNÇA	Baja Probabilidad
RN	60.28	PA TERRA DE ESPERANÇA	Baja Probabilidad
RN	19.07	PA SALGADO	Baja Probabilidad
RN	3.91	PA SANTA MARIA II	Baja Probabilidad
RN	3.42	PA GONÇALO SOARES	Baja Probabilidad
RN	14.71	PA NOVO PINGOS	Baja Probabilidad
RN	8.89	PA RECANTO DA ESPERANÇA	Baja Probabilidad
RN	9.56	PA INDEPENDENCIA	Baja Probabilidad
RN	11.57	PA MARIA DA PAZ	Baja Probabilidad
RN	12.85	PA BONFIM	Baja Probabilidad
RN	13.57	PA NOVA ESPERANÇA II	Baja Probabilidad
RN	11.39	PA VENÂNCIO ZACARIAS	Baja Probabilidad
RN	2.93	PA SÃO JOÃO	Baja Probabilidad
RN	8.79	PA PEQUENA VANESSA	Baja Probabilidad
RN	4.44	PA SANTA AGOSTINHA	Baja Probabilidad
RN	14.80	PA BOA SORTE	Baja Probabilidad
RN	24.78	PA CHICO REGO	Baja Probabilidad
RN	33.14	PA PIRANGI	Baja Probabilidad

RN	2.33	PA OLHO D'ÁGUA DA ESCADA	Baja Probabilidad
RN	8.60	PA SÃO JOSÉ - PEDREGULHO	Baja Probabilidad
RN	19.18	PA UMARIZEIRO	Baja Probabilidad
RN	8.64	PA MARIA CLEIDE DA SILVA	Baja Probabilidad
RN	0.17	PCA CANTO DE VARAS	Baja Probabilidad
RN	10.42	PA BOM SUCESSO DOS MILITARES	Baja Probabilidad
RN	7.64	PA VITORIA	Baja Probabilidad
RN	22.53	PA RIO DOCE	Baja Probabilidad
RN	17.24	PA SANTA PAZ	Baja Probabilidad
RN	11.09	PA AREIAS	Baja Probabilidad
RN	12.44	PA FREI DAMIÃO	Baja Probabilidad
RN	9.77	PA BOM FUTURO	Baja Probabilidad
RN	18.95	PA ESTRELA DO OESTE	Baja Probabilidad
RN	12.93	PA PEDRA SÃO PEDRO	Baja Probabilidad
RN	13.12	PA SOMBREIRO	Baja Probabilidad
RN	5.30	PA SOLIDÃO	Baja Probabilidad
RN	21.59	PA NOVO HORIZONTE	Baja Probabilidad
RN	4.75	PA SÃO JOSE II	Baja Probabilidad
RN	8.36	PA SÍTIO CARMO	Baja Probabilidad
RN	6.48	PA SÃO FRANCISCO	Baja Probabilidad
RN	5.91	PA CARLOS MARIGHELLA	Baja Probabilidad
RN	2.89	PA ZUMBI DOS PALMARES	Baja Probabilidad
RN	33.11	PA PROFESSOR MAURICIO DE OLIVEIRA	Baja Probabilidad
RN	9.14	PA 1º DE MAIO	Baja Probabilidad
RN	4.97	PA UMBURANAS	Baja Probabilidad
RN	5.63	PA MARIA DAS GRAÇAS II	Baja Probabilidad
RN	21.56	PA TRÊS VOLTAS	Baja Probabilidad
RN	4.32	PA VALE VERDE	Baja Probabilidad
RN	8.24	PA CARACAXÁ	Baja Probabilidad

RN	6.79	PA NOVO HORIZONTE II	Baja Probabilidad
RN	13.40	PA TABOLEIRO DO BARRETO	Baja Probabilidad
RN	12.69	PA MULUNGU	Baja Probabilidad
RN	16.90	PA UIRAPURU	Baja Probabilidad
RN	13.12	PA LAGOA DE BAIXO	Baja Probabilidad
RN	36.37	PA BOA VISTA	Baja Probabilidad
RN	3.57	PA SANTA CLARA	Baja Probabilidad
RN	12.28	PA BERNARDO MARIM	Baja Probabilidad
RN	10.04	PA SERRANO	Baja Probabilidad
RN	14.71	PA MARAJÓ	Baja Probabilidad
RN	18.53	PA JOSÉ SOTERO DA SILVA	Baja Probabilidad
RN	4.57	PA SANTA ELZA	Baja Probabilidad
RN	23.43	PA CASINHAS	Baja Probabilidad
RN	12.30	PA JOSÉ COELHO SILVA	Baja Probabilidad
RN	107.86	PA FAZENDA PALHEIROS	Baja Probabilidad
RN	5.43	PA MATA VERDE	Baja Probabilidad
RN	29.60	PA PAULO FREIRE III	Baja Probabilidad
RN	8.26	PA 8 DE MARÇO	Baja Probabilidad
RN	4.50	PA SUSSUARANA	Baja Probabilidad
RN	10.64	PA ARAPUA	Baja Probabilidad
RN	118.68	PA ALTO DA FELICIDADE	Baja Probabilidad
RN	21.71	PA 25 DE JULHO	Baja Probabilidad
RN	4.35	PA OURO BRANCO	Baja Probabilidad
RN	7.42	PA ALTO DA COLINA	Baja Probabilidad
RN	13.97	PA SANTA ROSA	Baja Probabilidad
RN	9.60	PA FORMOSA	Baja Probabilidad
RN	15.39	PA VIVARÁ	Baja Probabilidad
RN	10.68	PA MARAVILHA	Baja Probabilidad
RN	8.46	PA ALDEMIR LEMOS	Baja Probabilidad

RN	10.41	PA ROSELI NUNES	Baja Probabilidad
RN	11.00	PA CHEIRO DA TERRA	Baja Probabilidad
RN	22.51	PA SÍTIO DE GÓIS	Baja Probabilidad
RN	10.33	PA BOM TRABALHO	Baja Probabilidad
RN	28.19	PA BONSUCESSO	Baja Probabilidad
RN	14.62	PA LORENA	Baja Probabilidad
RN	10.02	PA SOLEDADE	Baja Probabilidad
RN	1.97	PA BARREIRA VERMELHA	Baja Probabilidad
RN	8.59	PA SERRA VERMELHA	Baja Probabilidad
RN	8.67	PA SÃO BENTO	Baja Probabilidad
RN	2.73	PA OURO VERDE	Baja Probabilidad
RN	24.43	PA NOVA TRAPIÁ	Baja Probabilidad
RN	9.80	PA MORADA DO SOL	Baja Probabilidad
RN	6.28	PA 1º DE JUNHO	Baja Probabilidad
RN	19.73	PA SERIDÓ	Baja Probabilidad
RN	4.04	PA UBERLÂNDIA	Baja Probabilidad
RN	6.68	PA SANTA RITA DE CÁSSIA	Baja Probabilidad
RN	14.97	PA BAIXA DO NOVILHO	Baja Probabilidad
RN	37.39	PA BOM LUGAR	Baja Probabilidad
RN	12.10	PA SÃO SEBASTIÃO III	Baja Probabilidad
RN	18.00	PA BOCA DO CAMPO	Baja Probabilidad
RN	7.42	PA LAGE DO MEIO	Baja Probabilidad
RN	4.65	PA ÁGUAS VIVAS	Baja Probabilidad
RN	16.03	PA QUIXABA	Baja Probabilidad
RN	12.24	PA SABIÁ	Baja Probabilidad
RN	21.91	PA CANTO DA ILHA DE CIMA	Baja Probabilidad
RN	10.07	PA BOA ESPERANÇA	Baja Probabilidad
RN	4.86	PA QUILOMBO DOS PALMARES II	Baja Probabilidad
RN	5.03	PA SÃO FRANCISCO II	Baja Probabilidad

RN	7.76	PA PEREIOS	Baja Probabilidad
RN	44.20	PA MONTE ALEGRE	Baja Probabilidad
RN	10.16	PA NOVA VIDA II	Baja Probabilidad
RN	9.48	PA NOSSA SENHORA DAS VITÓRIAS	Baja Probabilidad
RN	55.24	PA SANTA MARIA	Baja Probabilidad
RN	25.00	PA ESPINHEIRO	Baja Probabilidad
RN	13.12	PA NOVA ESPERANÇA	Baja Probabilidad
RN	6.98	PA URSULINA	Baja Probabilidad
RN	5.56	PA MOACIR LUCENA	Baja Probabilidad
RN	5.33	PA ACAUÃ	Baja Probabilidad
RN	17.01	PA SANTA MARIA III	Baja Probabilidad
RN	18.12	PA FAZENDA NOVA	Baja Probabilidad
RN	3.84	PA ENCRUZILHADA	Baja Probabilidad
RN	3.62	PA VALE DO LÍRIO	Baja Probabilidad
RN	28.31	PA FAZENDA FAVELA	Baja Probabilidad
RN	4.73	PA SANTA LUZIA	Baja Probabilidad
RN	8.78	PA SÃO MANOEL	Baja Probabilidad
RN	57.13	PA SEBASTIÃO ANDRADE	Baja Probabilidad
RN	11.65	PA ROSÁRIO	Baja Probabilidad
RN	50.88	PA PASSAGEM DO JUAZEIRO	Baja Probabilidad
RN	10.49	PA PATATIVA DO ASSARÉ II	Baja Probabilidad
RN	16.10	PA VINGT ROSADO	Baja Probabilidad
RN	8.62	PA UNIÃO	Baja Probabilidad
RN	48.17	PA FAZENDA HIPOLITO	Baja Probabilidad
RN	9.46	PA PARANÁ	Baja Probabilidad
RN	20.14	PA GUARAPES	Baja Probabilidad
RN	45.87	PA MODELO	Baja Probabilidad
RN	5.17	PA SANTA RITA	Baja Probabilidad
RN	2.45	PA LAGOA DO SAL	Baja Probabilidad



RN	19.89	PA 03 DE AGOSTO	Baja Probabilidad
RN	8.20	PA MARIA DAS GRAÇAS	Baja Probabilidad
RN	14.90	PA REMÉDIO	Baja Probabilidad
RN	6.89	PA BELA VISTA	Baja Probabilidad
RN	19.86	PA SANTA VITORIA	Baja Probabilidad
RN	21.45	PA NOVA CONQUISTA	Baja Probabilidad
RN	4.34	PA TERRA NOVA	Baja Probabilidad
RN	10.38	PA ENTRE SANTOS/SANTO ANTONIO	Baja Probabilidad
RN	4.48	PA RANCHO DO PEREIRO	Baja Probabilidad
RN	26.30	PA BOM JESUS	Baja Probabilidad
RN	7.03	PA NOVA ALIANÇA	Baja Probabilidad
RN	5.86	PA RESISTÊNCIA POTIGUAR	Baja Probabilidad
RN	12.18	PA PEDRA BRANCA	Baja Probabilidad
RN	3.85	PA MARGARIDA ALVES II	Baja Probabilidad
RN	6.49	PA COLORADO	Baja Probabilidad
RN	9.96	PA SURUBIM	Baja Probabilidad
RN	8.87	PA ELDORADO DOS CARAJÁS	Baja Probabilidad
RN	12.85	PA JATUARANA	Baja Probabilidad
RN	1.53	PA 07 DE JUNHO	Baja Probabilidad
RN	5.50	PA TIMBÓ	Baja Probabilidad
RN	10.98	PA NOVO ESPINHEIRINHO	Baja Probabilidad
RN	11.71	PA PAU DARCO	Baja Probabilidad
RN	4.06	PA SÃO JOSÉ DE MAXARANGUAPE	Baja Probabilidad
RN	13.50	PA SÃO GERALDO	Baja Probabilidad
RN	13.95	PA DOM PEDRO II	Baja Probabilidad
RN	15.85	PA PAULO FREIRE	Baja Probabilidad
RN	4.88	PA IRMA DOROTHY	Baja Probabilidad
RN	4.42	PA TIÃO CARLOS	Baja Probabilidad
RN	4.56	PA CÍCERO ANSELMO	Baja Probabilidad

RN	15.10	PA MARACANAÚ	Baja Probabilidad
RN	39.99	PA CORDÃO DE SOMBRA	Baja Probabilidad
RO	28.66	PA EMBURANA	Alerta
RO	2,003.22	RESEX RIO JACI-PARANA	Alerta
RO	1,334.27	PAF JEQUITIBÁ	Alerta
RO	551.51	PA SANTA CRUZ	Alerta
RO	0.10	PCA NOVO ALVORECER	Atención
RO	125.19	PA NILSON CAMPOS	Atención
RO	231.86	PA ALIANÇA	Atención
RO	67.53	PA JATOBÁ	Atención
RO	66.53	PA CONCEIÇÃO	Atención
RO	0.09	PCA NOVO ALVORECER	Atención
RO	0.02	PCA NOVO ALVORECER	Atención
RO	0.14	PCA NOVO ALVORECER	Atención
RO	0.00	PCA NOVO ALVORECER	Atención
RO	1.38	PCA NOVO ALVORECER	Atención
RO	0.35	PCA NOVO ALVORECER	Atención
RO	0.07	PCA NOVO ALVORECER	Atención
RO	0.02	PCA NOVO ALVORECER	Atención
RO	0.05	PCA NOVO ALVORECER	Atención
RO	196.21	PA IGARAPE TAQUARA	Atención
RO	0.83	PCA NOVO ALVORECER	Atención
RO	410.93	PA JATUARANA	Atención
RO	204.22	PA JOANA D ARC III	Atención
RO	0.42	PCA NOVO ALVORECER	Atención
RO	0.05	PCA NOVO ALVORECER	Atención
RO	0.05	PCA NOVO ALVORECER	Atención
RO	0.03	PCA NOVO ALVORECER	Atención
RO	106.75	PA SANTA MARIA	Atención

RO	0.02	PCA NOVO ALVORECER	Atención
RO	0.06	PCA NOVO ALVORECER	Atención
RO	0.19	PCA NOVO ALVORECER	Atención
RO	16.67	PA CACHOEIRA DE SAMUEL	Atención
RO	0.31	PCA NOVO ALVORECER	Atención
RO	180.74	PA BELO HORIZONTE	Atención
RO	0.16	PCA NOVO ALVORECER	Atención
RO	0.04	PCA NOVO ALVORECER	Atención
RO	0.05	PCA NOVO ALVORECER	Atención
RO	0.03	PCA NOVO ALVORECER	Atención
RO	0.29	PCA NOVO ALVORECER	Atención
RO	337.35	PA RIO PRETO DO CANDEIAS	Atención
RO	35.53	PA DOIS DE JULHO	Atención
RO	0.20	PCA NOVO ALVORECER	Atención
RO	0.41	PCA NOVO ALVORECER	Atención
RO	0.08	PCA NOVO ALVORECER	Atención
RO	0.29	PCA NOVO ALVORECER	Atención
RO	285.87	PA DJARU UARU	Atención
RO	37.44	PA JOANA D ARC III PARTE II	Atención
RO	513.70	PA VALE DO JAMARI	Atención
RO	0.11	PCA NOVO ALVORECER	Atención
RO	0.12	PCA NOVO ALVORECER	Atención
RO	0.02	PCA NOVO ALVORECER	Atención
RO	78.71	PA SÃO FRANCISCO	Atención
RO	420.43	PA CUJUBIM	Atención
RO	148.82	PA PAU BRASIL	Observación
RO	0.06	PCA NOVO ALVORECER	Observación
RO	177.86	PA SÃO FELIPE	Observación
RO	213.09	PA VITÓRIA DA UNIÃO	Observación

RO	128.92	PA RIBEIRÃO	Observación
RO	140.34	PA TABAJARA	Observación
RO	62.20	PA CEDRO JEQUITIBÁ	Observación
RO	665.72	PIC SIDNEY GIRÃO	Observación
RO	143.87	PA VERDE SERINGAL	Observación
RO	624.54	PA LAJES	Observación
RO	89.01	PA FLOR DO AMAZONAS 1	Observación
RO	0.06	PCA NOVO ALVORECER	Observación
RO	0.88	PCA NOVO ALVORECER	Observación
RO	383.18	PA SANTA MARIA II	Observación
RO	22.33	PA ANTONIO PEREIRA NERI	Observación
RO	82.72	PA RIO MADEIRA	Observación
RO	841.84	PA BOM PRINCÍPIO	Observación
RO	71.58	PA FLOR DO AMAZONAS 3	Observación
RO	117.59	PA ZENON	Observación
RO	30.04	PA ROSANA LECY	Observación
RO	75.32	PA SERRA GRANDE	Observación
RO	255.96	PA BURITI	Observación
RO	144.73	PA REVIVER	Observación
RO	126.44	PA IVO INACIO	Observación
RO	0.10	PCA NOVO ALVORECER	Observación
RO	2,130.66	PA MACHADINHO	Observación
RO	0.04	PCA NOVO ALVORECER	Observación
RO	9.85	PA LAMARCA	Observación
RO	303.51	PA MASSANGANA	Observación
RO	47.28	PA RIO BRANCO	Observación
RO	41.11	PA CEARA	Observación
RO	0.03	PCA NOVO ALVORECER	Observación
RO	0.04	PCA NOVO ALVORECER	Observación

RO	2,013.06	RESERVA EXTRATIVISTA DO RIO OURO PRÊTO	Observación
RO	15.99	PA MACACO PRETO	Observación
RO	437.32	PA RIO ALTO	Observación
RO	0.05	PCA NOVO ALVORECER	Observación
RO	24.99	PA RIO AZUL	Observación
RO	327.24	PA MENEZES FILHO	Observación
RO	13.29	PA NORTE SUL I	Baja Probabilidad
RO	1,197.70	RESEX RIO PRETO JACUNDA	Baja Probabilidad
RO	58.20	PA FLOR DO AMAZONAS 4	Baja Probabilidad
RO	4.91	PA BOA ESPERANÇA	Baja Probabilidad
RO	30.68	PA CANAÃ	Baja Probabilidad
RO	4.92	PA 14 DE AGOSTO	Baja Probabilidad
RO	417.29	PA URUPÁ	Baja Probabilidad
RO	2,212.19	FLONA DE JACUNDA	Baja Probabilidad
RO	24.13	RESEX MOGNO	Baja Probabilidad
RO	29.80	PA CHICO MENDES III	Baja Probabilidad
RO	96.61	RESEX CASTANHEIRA	Baja Probabilidad
RO	62.44	PA AGUINEL DIVINO	Baja Probabilidad
RO	14.83	PA RONCAUTO	Baja Probabilidad
RO	135.22	PA AGOSTINHO BECKER	Baja Probabilidad
RO	25.29	PA ASA DO AVIÃO	Baja Probabilidad
RO	10.39	RESEX ROXINHO	Baja Probabilidad
RO	17.16	PA MARIA MENDES	Baja Probabilidad
RO	6.29	RESEX FREIJO	Baja Probabilidad
RO	192.77	RESEX AQUARIQUARA	Baja Probabilidad
RO	27.67	PA LAGOA NOVA	Baja Probabilidad
RO	13.80	PA PROZOLINA	Baja Probabilidad
RO	61.75	RESEX MASSARANDUBA	Baja Probabilidad
RO	37.42	PDS NAZARÉ E BOA VITÓRIA	Baja Probabilidad

RO	521.04	RESERVA EXTRATIVISTA DO LAGO DO CUNIÃ	Baja Probabilidad
RO	3,504.44	RESEX PACAAS NOVOS	Baja Probabilidad
RO	7.00	PA SANTA CATARINA EXPANSÃO I	Baja Probabilidad
RO	205.43	PA PALMA ARRUDA	Baja Probabilidad
RO	114.70	PA MARECHAL RONDON	Baja Probabilidad
RO	74.14	PA RIBEIRÃO GRANDE	Baja Probabilidad
RO	163.58	PA CAUTARINHO	Baja Probabilidad
RO	19.38	PA ADRIANA	Baja Probabilidad
RO	31.77	PA TARUMÃ	Baja Probabilidad
RO	6.43	PA CAMPO NOVO	Baja Probabilidad
RO	29.19	PA AMÉRICO VENTURA	Baja Probabilidad
RO	50.67	PA SAGRADA FAMÍLIA	Baja Probabilidad
RO	261.40	PA UNIÃO	Baja Probabilidad
RO	25.53	PA ELI MOREIRA	Baja Probabilidad
RO	164.28	PA FLORIANO MAGNO	Baja Probabilidad
RO	61.71	PA ITAPIREMA	Baja Probabilidad
RO	119.00	PA MARGARIDA ALVES	Baja Probabilidad
RO	4.40	PA NOVO PROGRESSO	Baja Probabilidad
RO	27.34	PA BOM PRINCÍPIO II	Baja Probabilidad
RO	28.12	PA CUJUBIM II	Baja Probabilidad
RO	41.90	PA GUARAJUS	Baja Probabilidad
RO	99.28	PA ALTAMIRA	Baja Probabilidad
RO	27.87	PDS ROLIM DE MOURA DO GUAPORÉ	Baja Probabilidad
RO	91.26	PA SÃO JOSÉ DO BURITIS	Baja Probabilidad
RO	47.26	PA FLOR DO AMAZONAS 2	Baja Probabilidad
RO	75.55	PA ZEFERINO	Baja Probabilidad
RO	43.19	PA SÃO FRANCISCO DO GUAPORÉ	Baja Probabilidad
RO	147.11	PA JOANA D ARC II	Baja Probabilidad
RO	8.66	RESEX GARROTE	Baja Probabilidad

RO	292.28	PA TANCREDO NEVES	Baja Probabilidad
RO	90.66	PA SÃO PEDRO	Baja Probabilidad
RO	239.60	PA GOGÓ DA ONÇA	Baja Probabilidad
RO	2.80	PA SANTA BÁRBARA	Baja Probabilidad
RO	17.14	PA PORTO MURTINHO	Baja Probabilidad
RO	55.80	PA MARANATA	Baja Probabilidad
RO	19.74	PA ZUMBI	Baja Probabilidad
RO	97.49	PA PALMARES	Baja Probabilidad
RO	5.13	PA PARAISO DAS ACÁCIAS	Baja Probabilidad
RO	12.79	RESEX PIQUIA	Baja Probabilidad
RO	86.60	RESEX MARACATIARA	Baja Probabilidad
RO	96.63	PA ORIENTE	Baja Probabilidad
RO	85.84	PA NOVA VIDA	Baja Probabilidad
RO	126.10	PA PEDRA DO ABISMO	Baja Probabilidad
RO	115.19	PA ESMOSINA PINHO	Baja Probabilidad
RO	246.56	PA COLINA VERDE	Baja Probabilidad
RO	9.38	PA NELSON ALVES	Baja Probabilidad
		PROJETO DE DESENVOLVIMENTO SUSTENTÁVEL	
RO	14.91	PORTO SEGURO	Baja Probabilidad
RO	110.55	PA SÃO CARLOS	Baja Probabilidad
RO	10.18	PA JANDAIRA	Baja Probabilidad
RO	17.49	PA BELA VISTA	Baja Probabilidad
RO	35.16	PA MARIA JOSÉ RIQUE	Baja Probabilidad
RO	35.44	PA RIO CONSUELO	Baja Probabilidad
RO	83.84	RESEX ANGELIM	Baja Probabilidad
RO	28.18	RESEX SUCUPIRA	Baja Probabilidad
RO	18.65	PA PAULO FREIRE	Baja Probabilidad
RO	154.39	PA IGARAPÉ DAS ARARAS	Baja Probabilidad
RO	4.79	PA SANTA VITORIA	Baja Probabilidad

RO	91.02	PA CACHOEIRA	Baja Probabilidad
RO	5.09	PA 13 DE OUTUBRO	Baja Probabilidad
RO	26.01	PA FILADELFIA	Baja Probabilidad
RO	0.00	PA SANTA ELISA	Baja Probabilidad
RO	120.48	PA SANTA HELENA	Baja Probabilidad
RO	39.91	PA RABO DO TAMANDUÁ	Baja Probabilidad
RO	29.88	PA VALE ENCANTADO	Baja Probabilidad
RO	1,063.10	RESERVA EXTRATIVISTA BARREIRO DAS ANTAS	Baja Probabilidad
RO	17.53	PA EDMILSON PASTOR	Baja Probabilidad
RO	208.70	PA NOVA CONQUISTA	Baja Probabilidad
RO	307.87	PDS DOM XAVIER REY	Baja Probabilidad
RO	11.59	PA ALBERICO CARVALHO	Baja Probabilidad
RO	19.64	PA UNIÃO I	Baja Probabilidad
RO	19.91	PA RIO SÃO PEDRO	Baja Probabilidad
RO	4.92	PA LAMARQUINHA	Baja Probabilidad
RO	24.88	PA SANTA CATARINA	Baja Probabilidad
RO	2.51	PA SANTA IZABEL	Baja Probabilidad
RO	14.26	PA ALZIRA AUGUSTO MONTEIRO	Baja Probabilidad
RO	56.44	PA ZÉ BENTÃO	Baja Probabilidad
RO	8.62	PA MARANATA II	Baja Probabilidad
RO	19.96	PA CHICO MENDES II	Baja Probabilidad
RO	751.25	RESERVA EXTRATIVISTA RIO CAUTÁRIO	Baja Probabilidad
RO	78.69	PA VÁRZEA ALEGRE	Baja Probabilidad
RO	46.08	PA PYRINEOS	Baja Probabilidad
RO	17.94	PA OZIEL DOS CARAJAS	Baja Probabilidad
RO	178.14	PA PAU DARCO	Baja Probabilidad
RO	48.03	PA SÃO PAULO	Baja Probabilidad
RO	106.51	PA MARCOS FREIRE	Baja Probabilidad
RO	83.27	PA LAGOA AZUL	Baja Probabilidad



RO	60.36	PA PADRE EZEQUIEL	Baja Probabilidad
RO	16.04	RESEX ITAUBA	Baja Probabilidad
RO	122.20	PA PEDRA REDONDA	Baja Probabilidad
RO	70.08	PA SANTA ELISA	Baja Probabilidad
RO	190.08	PA SÃO DOMINGOS	Baja Probabilidad
RO	50.65	PA NORTE SUL	Baja Probabilidad
RO	106.12	PA IGARAPÉ AZUL	Baja Probabilidad
RO	100.24	PA JOSÉODON	Baja Probabilidad
RO	154.37	PA RENASCER	Baja Probabilidad
RO	20.25	PA MIGRANTES	Baja Probabilidad
RO	75.18	PA AMIGOS DO CAMPO	Baja Probabilidad
RO	44.16	PA NOVA FLORESTA	Baja Probabilidad
RO	23.77	PA RIO AZUL II	Baja Probabilidad
RO	15.98	PA JOSÉ CARLOS	Baja Probabilidad
RO	21.68	PA CHICO MENDES	Baja Probabilidad
RO	135.35	PA FRANCISCO JOAO	Baja Probabilidad
RO	9.74	PA ANTONIO CONSELHEIRO	Baja Probabilidad
RO	14.92	PA PIRAJUI	Baja Probabilidad
RO	8.61	PA CALADINHO	Baja Probabilidad
RO	13.39	RESEX JATOBA	Baja Probabilidad
RR	106.71	PA SÃO LUIZÃO	Alerta
RR	351.29	PA NOVA AMAZONIA I	Alerta
RR	51.64	PA/TRAIRI	Atención
RR	20.02	PA CAJU II	Atención
RR	117.28	PA EQUADOR	Atención
RR	491.28	PA SAMAUMA	Observación
RR	273.78	PA NOVA AMAZONIA	Observación
RR	149.75	PA CUIUBA	Observación
RR	31.78	PA JACAMIM	Observación

RR	263.51	PA TATAJUBA	Observación
RR	33.29	PA SERRA TALHADA	Observación
RR	86.33	PA NOVA FLORESTA	Observación
RR	168.39	PA BOM SUCESSO	Observación
RR	48.99	PA ANGELIN	Observación
RR	133.56	PA JUNDIÁ	Observación
RR	130.44	PA SERINGUEIRA	Observación
RR	258.79	PA PAU- BRASIL	Observación
RR	139.67	PA JATOBA	Observación
RR	267.19	PA INTEGRAÇÃO	Observación
RR	93.01	PA RIO DIAS	Observación
RR	146.98	PA CAFERANA	Observación
RR	107.53	PA CASTANHEIRA	Observación
RR	21.48	PA ALTO ARRAIA	Observación
RR	208.30	PA TABOCA	Observación
RR	213.31	PA LADEIRÃO	Observación
RR	368.40	PA TEPEQUÉM	Observación
RR	259.41	PA MASSARANDUBA	Observación
RR	185.11	PA PAU RAINHA	Observación
RR	2,224.09	PA JUARI	Observación
RR	1,652.18	PA JATAPU	Observación
RR	180.40	PA UNIÃO	Observación
RR	176.95	PA BOM JESUS	Observación
RR	100.04	PA ITA	Observación
RR	142.01	PA CUJUBIM	Observación
RR	344.89	PA CAXIAS	Observación
RR	88.60	PA/VILENA	Observación
RR	161.87	PA ARCO-ÍRIS	Observación
RR	170.46	PA QUITAUAU	Observación

RR	209.64	PA JAPÃO	Observación
RR	190.73	PA MARANHÃO	Observación
RR	399.31	PA AJARANI	Observación
RR	26.01	PA/RENASCER	Baja Probabilidad
RR	285.87	PA SERRA DOURADA	Baja Probabilidad
RR	100.71	PA NOVO PARAISO	Baja Probabilidad
RR	38.21	PA ESPERANÇA	Baja Probabilidad
RR	148.14	PA VILA NOVA	Baja Probabilidad
RR	43.11	PA SÃO JOSE	Baja Probabilidad
RR	27.29	PA TALISMÃ	Baja Probabilidad
RR	33.96	PA/TERRA NOVA	Baja Probabilidad
RR	181.97	PA AMAJARI	Baja Probabilidad
RR	467.08	PA PAREDÃO	Baja Probabilidad
RR	107.00	PA CHIDAUA	Baja Probabilidad
RR	393.67	PA RR-170	Baja Probabilidad
RS	12.15	PA UNIDOS PELA TERRA	Atención
RS	9.58	PA SÃO SEBASTIÃO	Observación
RS	17.70	PA FAZENDA SÃO PEDRO	Observación
RS	28.33	PA CAPIVARA II/CONQUISTA DA CAPIVARA	Observación
RS	2.48	PA TARUMÃ II/11 DE MAIO	Observación
RS	12.07	PA PIRATINI	Observación
RS	22.48	PA MADRE TERRA	Observación
RS	42.19	PA ENCRUZILHADA NATALINO 4	Observación
RS	6.38	PA BOA VISTA	Observación
RS	20.42	PA ITAGUAÇU	Observación
RS	3.23	PA DA COSTA / MÃE TERRA	Observación
RS	20.45	PA DOM ORLANDO DOTTI	Observación
RS	23.10	PA FLORESTA/LAGOA	Observación
RS	50.44	PA CONQUISTA DO CAIBOATÉ	Observación

RS	15.80	PA ALVORADA	Observación
RS	9.79	PA UMBÚ	Observación
RS	18.21	PA CRISTO REI	Observación
RS	37.06	PA CONQUISTA DA LUTA	Observación
RS	10.15	PA TERRA DO SOL	Baja Probabilidad
RS	5.62	PA CATURRITA	Baja Probabilidad
RS	19.49	PA CERES	Baja Probabilidad
RS	5.62	PA FRUTINHAS	Baja Probabilidad
RS	10.88	PA FERRARIA	Baja Probabilidad
RS	13.21	PA PARAÍSO/CONQUISTA DO PARAÍSO	Baja Probabilidad
RS	2.54	PE VITÓRIA 2000	Baja Probabilidad
RS	3.58	PA FAZENDA SANTA MARTA	Baja Probabilidad
RS	9.96	PA TARUMÃ I / 25 DE NOVEMBRO	Baja Probabilidad
RS	4.77	PA SEPÉ TIARAJÚ	Baja Probabilidad
RS	23.00	PA NOVA HERVAL	Baja Probabilidad
RS	1.86	PA ESTIVA	Baja Probabilidad
RS	3.34	PA NOSSA SENHORA APARECIDA	Baja Probabilidad
RS	7.25	PA ENCRUZILHADA NATALINO 2 / Holandês	Baja Probabilidad
RS	14.64	PA SÃO MANOEL	Baja Probabilidad
RS	18.54	PA DOS CERROS/CONQUISTA DOS CERROS	Baja Probabilidad
RS	4.53	PA ESTANCINHA	Baja Probabilidad
RS	1.38	PA BANRISUL I/ESTRELA QUE BRILHA	Baja Probabilidad
RS	3.11	PE SÃO MIGUEL	Baja Probabilidad
RS	8.19	PA BELA VISTA	Baja Probabilidad
RS	6.86	PA SANTA RITA DE CÁSSIA	Baja Probabilidad
RS	9.43	PA SÃO JOÃO	Baja Probabilidad
RS	11.83	PA NOVO ALEGRETE	Baja Probabilidad
RS	6.92	PA SANTA RITA II	Baja Probabilidad
RS	4.54	PE OS PIONEIROS	Baja Probabilidad

RS	9.72	PE 22 DE DEZEMBRO	Baja Probabilidad
RS	11.36	PA MADRUGADA	Baja Probabilidad
RS	17.34	PA CERRO DO MUNHOZ	Baja Probabilidad
RS	11.91	PA FAZENDA DO SOBRADO	Baja Probabilidad
RS	6.33	PA GUAJUVIRAS II/NOVO AMANHECER	Baja Probabilidad
RS	15.21	PE ABRINDO FRONTEIRAS	Baja Probabilidad
RS	30.54	PA GLÓRIA	Baja Probabilidad
RS	10.91	PA SÃO DOMINGOS / NOVA ESPERANÇA	Baja Probabilidad
RS	5.31	PA JAGUARI GRANDE	Baja Probabilidad
RS	8.43	PA 28 DE MAIO	Baja Probabilidad
RS	10.11	PA SANTA RITA	Baja Probabilidad
RS	2.66	PA CAPÃO DO LEÃO	Baja Probabilidad
RS	13.38	PA SEPÉ TIARAJÚ III	Baja Probabilidad
RS	1.25	PA SANTO IZIDRO II	Baja Probabilidad
RS	5.48	PA UNIÃO PELA TERRA	Baja Probabilidad
RS	13.55	PA SANTO ANTÔNIO II/CONQUISTA DO POVO DE TUPÃ	Baja Probabilidad
RS	6.46	PA BOM SERA	Baja Probabilidad
RS	3.54	PE NOVA VITÓRIA	Baja Probabilidad
RS	4.30	PA PITANGUEIRA II	Baja Probabilidad
RS	5.01	PA SALSO	Baja Probabilidad
RS	3.01	PA 31 DE MARÇO	Baja Probabilidad
RS	9.83	PA APOLO	Baja Probabilidad
RS	19.76	PE INTEGRAÇÃO GAUCHA	Baja Probabilidad
RS	11.47	PA FAZENDA SÃO FRANCISCO	Baja Probabilidad
RS	3.69	PA LIBERTAÇÃO CAMPONESA	Baja Probabilidad
RS	7.04	PA CORTICEIRA	Baja Probabilidad
RS	7.46	PA SANTA FÉ	Baja Probabilidad
RS	2.13	PA EVERTON PEREIRA	Baja Probabilidad

RS	2.23	PE NASCE UMA ESPERANÇA	Baja Probabilidad
RS	5.71	PA SANTA BÁRBARA	Baja Probabilidad
RS	1.00	PA BANRISUL II	Baja Probabilidad
RS	4.81	PA BOM RECREIO	Baja Probabilidad
RS	6.70	PA POSTO NOVO	Baja Probabilidad
RS	22.51	PE CONQUISTA DA FRONTEIRA	Baja Probabilidad
RS	5.88	PA CANTA GALO	Baja Probabilidad
RS	4.99	PA CONSTRUTORES DA PALMA	Baja Probabilidad
RS	3.69	PE SÃO JOSÉ	Baja Probabilidad
RS	9.87	PA DA QUINTA	Baja Probabilidad
RS	9.31	PA SANTA RITA III	Baja Probabilidad
RS	61.29	PA SANTA MARIA	Baja Probabilidad
RS	14.89	PA FIDEL CASTRO	Baja Probabilidad
RS	16.91	PA REGINA	Baja Probabilidad
RS	4.76	PA SANTA LUCIANA	Baja Probabilidad
RS	2.19	PA ENCRUZILHADA NATALINO 3 / Rio Bonito	Baja Probabilidad
RS	3.05	PA VÁRZEA / NOVA VÁRZEA	Baja Probabilidad
RS	14.78	PA GUAJUVIRAS	Baja Probabilidad
RS	16.26	PE ESTÂNCIA SAMUEL	Baja Probabilidad
RS	4.81	PA GUARÁ	Baja Probabilidad
RS	1.20	PA GIRUÁ I	Baja Probabilidad
RS	5.76	PA ITAÇOCE	Baja Probabilidad
RS	2.22	PA SÃO BRAZ	Baja Probabilidad
RS	6.57	PA TAPETE VERDE/CAMPESINOS	Baja Probabilidad
RS	6.26	PA SANTA INÁCIA	Baja Probabilidad
RS	5.26	PA PALMEIRA/PERSEVERANTES NA LUTA	Baja Probabilidad
RS	5.07	PA NHANDU	Baja Probabilidad
RS	9.00	PA CAMPOS DO PONTÃO	Baja Probabilidad
RS	94.28	PA VIAMÃO	Baja Probabilidad

RS	10.46	PA SANTO ANTONIO	Baja Probabilidad
RS	12.59	PA FAZENDA SEIVAL	Baja Probabilidad
RS	12.21	PE CHÊ GUEVARA	Baja Probabilidad
RS	21.36	PA SANTA ROSA	Baja Probabilidad
RS	4.31	PA CONQUISTA DAS MISSOES	Baja Probabilidad
RS	16.16	PA NOVO HORIZONTE II	Baja Probabilidad
RS	6.68	PA RECANTO	Baja Probabilidad
RS	11.10	PA ENCRUZILHADA NATALINO 1 / Passo Real	Baja Probabilidad
RS	18.05	PA QUERÊNCIA	Baja Probabilidad
RS	21.16	PA CHASQUEIRO/SANTA ROSA	Baja Probabilidad
RS	21.52	PA SANTA ALICE	Baja Probabilidad
RS	11.61	PA NOSSA SENHORA DE FÁTIMA	Baja Probabilidad
RS	1.00	PE BOA VISTA DO BUTIÁ	Baja Probabilidad
RS	9.47	PA CAMPO BONITO	Baja Probabilidad
RS	9.38	PA ESTÂNCIA VELHA I	Baja Probabilidad
RS	3.60	PA SINO	Baja Probabilidad
RS	9.49	PA APOLÔNIO DE CARVALHO	Baja Probabilidad
RS	21.41	PA ESTÂNCIA DO FUNDO	Baja Probabilidad
RS	4.28	PA 24 DE NOVEMBRO	Baja Probabilidad
RS	7.84	PA SÃO JOÃO II	Baja Probabilidad
RS	10.32	PA SÃO JOAQUIM	Baja Probabilidad
RS	9.31	PA TRÊS PINHEIROS/SEDE	Baja Probabilidad
RS	12.00	PA PADRE REUS	Baja Probabilidad
RS	9.61	PA COQUEIRO	Baja Probabilidad
RS	11.50	PA SANTA JÚLIA	Baja Probabilidad
RS	25.30	PA FARROUPILHA	Baja Probabilidad
RS	10.77	PA SANTANA	Baja Probabilidad
RS	3.96	PA SANTO IZIDRO	Baja Probabilidad
RS	5.77	PA FIGUEIRA	Baja Probabilidad

RS	9.23	PA LAGO AZUL	Baja Probabilidad
RS	2.58	PA TARUMÃ III	Baja Probabilidad
		PA JAGUARÃO/COMPANHEIROS DE JOÃO	
RS	7.89	ANTÔNIO	Baja Probabilidad
RS	3.08	PE NOVA GERAÇÃO	Baja Probabilidad
RS	11.60	PA SANTA TECLA	Baja Probabilidad
RS	7.61	PA PINHEIRO MACHADO	Baja Probabilidad
RS	17.88	PA UNIÃO	Baja Probabilidad
RS	4.13	PA NOEL GUARANI	Baja Probabilidad
RS	6.79	PA CACHOEIRA	Baja Probabilidad
RS	1.86	PA GIRUÁ III	Baja Probabilidad
RS	0.58	PA POSTO AGROPECUÁRIO	Baja Probabilidad
RS	4.35	PE CONQUISTA DO ARVOREDO	Baja Probabilidad
RS	2.96	PA CERRITO	Baja Probabilidad
RS	0.77	PA IMBAÁ	Baja Probabilidad
RS	20.95	PA CAPELA	Baja Probabilidad
RS	1.07	PA RENASCER II	Baja Probabilidad
RS	6.44	PE NOVA UNIÃO I	Baja Probabilidad
RS	4.81	PA SANTO ANGELO	Baja Probabilidad
RS	6.88	PA ALEGRIAS	Baja Probabilidad
RS	3.50	PA PASSO DORNELES	Baja Probabilidad
RS	8.07	PA LAGOA DO JUNCO	Baja Probabilidad
RS	11.14	PA SIMON BOLIVAR	Baja Probabilidad
RS	6.03	PA TRINDADE	Baja Probabilidad
RS	2.90	PA QUIKUIO	Baja Probabilidad
RS	14.48	PE NOVA QUERÊNCIA	Baja Probabilidad
RS	4.20	PA SÃO FRANCISCO II	Baja Probabilidad
RS	2.80	PA VISTA ALEGRE	Baja Probabilidad
RS	1.60	PE VITÓRIA SÃO JOÃO	Baja Probabilidad



RS	1.33	PA ESTÂNCIA VELHA II/BELA VISTA	Baja Probabilidad
RS	2.62	PA POTREIRO DA TORRE	Baja Probabilidad
RS	13.74	PA IBICUÍ	Baja Probabilidad
RS	4.07	PA SÃO MARCOS	Baja Probabilidad
RS	3.06	PA PASSO DA CRUZ	Baja Probabilidad
RS	41.84	PA RONDINHA	Baja Probabilidad
RS	7.29	PA CAMBAÍ	Baja Probabilidad
RS	6.55	PA DAS PALMEIRAS	Baja Probabilidad
RS	1.00	PA ESTANCINHA II	Baja Probabilidad
RS	6.58	PA BANHADO GRANDE	Baja Probabilidad
RS	12.75	PA JUPIRA / SÃO LEOPOLDO	Baja Probabilidad
RS	4.87	PA BARROCA	Baja Probabilidad
RS	13.56	PA PAMPEIRO	Baja Probabilidad
RS	2.97	PE UNIDOS VENCEREMOS	Baja Probabilidad
RS	9.97	PA HERDEIROS DE OZIEL	Baja Probabilidad
RS	1.22	PA NOVO RUMO	Baja Probabilidad
RS	1.39	PE SEIS DAS ACÁCIAS	Baja Probabilidad
RS	13.22	PE SANTA ELMIRA	Baja Probabilidad
RS	5.43	PA PITANGUEIRAS	Baja Probabilidad
RS	14.01	PA BAMBURRAL	Baja Probabilidad
RS	2.27	PE MISSÕES DO ALTO URUGUAI	Baja Probabilidad
RS	1.88	PA JAGUARÃO GRANDE/SETE POVOS	Baja Probabilidad
RS	1.54	PA GIRUÁ II	Baja Probabilidad
RS	7.98	PE CONQUISTA DO FUTURO	Baja Probabilidad
RS	1.72	PE NOVA UNIÃO II	Baja Probabilidad
RS	6.47	PA CAPIVARA	Baja Probabilidad
RS	1.27	PA XIMBOCU	Baja Probabilidad
RS	3.70	PA SANTA MERCEDES/GLEBA B	Baja Probabilidad
RS	3.00	PA SEGUIDORES DE NATALINO	Baja Probabilidad

RS	3.52	PA LEONEL BRIZOLA	Baja Probabilidad
RS	11.52	PA INVERNADA DAS MULAS / NOVA ALIANÇA	Baja Probabilidad
RS	28.81	PA JAGUARÃO	Baja Probabilidad
RS	5.30	PA FAZENDA INHACAPETUM	Baja Probabilidad
RS	11.67	PA ITAPUÍ/MERIDIONAL	Baja Probabilidad
RS	9.55	PA SANTA VERÔNICA	Baja Probabilidad
RS	8.73	PA ZAMBEZE	Baja Probabilidad
RS	21.50	PA RAMADA	Baja Probabilidad
RS	5.97	PA CAMBUCHIM	Baja Probabilidad
RS	20.19	PA MEIA ÁGUA / UNIDOS VENCEREMOS II	Baja Probabilidad
RS	8.14	PA CANDIOTA	Baja Probabilidad
RS	16.86	PA SÃO VIRGÍLIO	Baja Probabilidad
RS	6.13	PA SANTA INÊS	Baja Probabilidad
RS	3.08	PA NOSSA SENHORA DAS GRAÇAS	Baja Probabilidad
RS	13.07	PA ARROIO DAS PEDRAS	Baja Probabilidad
RS	2.66	PA ALECRIM	Baja Probabilidad
RS	6.20	PA INVERNADA	Baja Probabilidad
RS	13.98	PA PRIMAVERA	Baja Probabilidad
RS	2.17	PA PALMA	Baja Probabilidad
RS	16.63	PA SANTA RITA DE CÁSSIA II	Baja Probabilidad
RS	5.94	PA SÃO PEDRO II	Baja Probabilidad
RS	2.58	PA BANHADO GRANDE II	Baja Probabilidad
RS	5.35	PA CHÁCARA DOS MIÚDOS	Baja Probabilidad
RS	0.77	PA 28 DE ABRIL	Baja Probabilidad
RS	6.99	PE ESTÂNCIA CAMBOATÁ	Baja Probabilidad
RS	7.88	PE BOA AMIZADE	Baja Probabilidad
RS	4.09	PE SÃO SEBASTIÃO DOS MARMELEIROS	Baja Probabilidad
RS	8.21	PA ORIENTAL	Baja Probabilidad
RS	4.29	PA PANORAMA	Baja Probabilidad

RS	23.48	PA RUBIRA/CONQUISTA DA LUTA	Baja Probabilidad
RS	10.07	PA VIEIRINA	Baja Probabilidad
SC	10.02	PA SANDRA	Atención
SC	39.59	PA JOSE MARIA	Atención
SC	6.62	PA SÃO JOÃO	Atención
SC	4.43	PA OLIVIO ALBANI	Atención
SC	4.19	PA CONQUISTA DOS PALMARES	Atención
SC	7.34	PA MORRO DO TAI O	Observación
SC	9.18	PA SAUDADES	Observación
SC	2.78	PA APARECIDA	Observación
SC	7.04	PA UNIAO DO OESTE	Observación
SC	15.70	PA PERDIZES	Observación
SC	21.30	PA JANGADA	Observación
SC	44.03	PA PUTINGA	Observación
SC	5.27	PA PERDIZ GRANDE	Observación
SC	2.74	PA HERDEIROS DO CONTESTADO	Observación
SC	3.95	PA OLARIA	Observación
SC	7.61	PA NOVO HORIZONTE	Observación
SC	4.67	PE UNIÃO	Baja Probabilidad
SC	0.98	PA SÃO LUIZ I	Baja Probabilidad
SC	4.70	PA RECANTO OLHO D AGUA	Baja Probabilidad
SC	5.09	PA FAXINAL DOS DOMINGUES I	Baja Probabilidad
SC	12.11	PA TRACUTINGA	Baja Probabilidad
SC	2.15	PA TABORDA	Baja Probabilidad
SC	13.06	PA 20 DE NOVEMBRO	Baja Probabilidad
SC	4.14	PA ITAJAÍ MIRIM	Baja Probabilidad
SC	7.56	PA TRES PALMEIRAS	Baja Probabilidad
SC	5.17	PA SANTA RITA I	Baja Probabilidad
SC	4.87	PA CHICO MENDES	Baja Probabilidad

SC	7.58	PA BUTIA	Baja Probabilidad
SC	6.70	PA SANTA ROSA II	Baja Probabilidad
SC	8.56	PA FAXINAL DOS DOMINGUES II	Baja Probabilidad
SC	5.46	PA NOVA ESPERANÇA	Baja Probabilidad
SC	29.62	PA SANTA CRUZ DOS PINHAIS	Baja Probabilidad
SC	2.19	PA SÃO JOÃO MARIA II	Baja Probabilidad
SC	2.07	PA RIO DA LAGOA	Baja Probabilidad
SC	8.27	PA RIO DOS PATOS	Baja Probabilidad
SC	20.02	PA 30 DE OUTUBRO	Baja Probabilidad
SC	6.59	PA BOA VISTA DO JARDIM	Baja Probabilidad
SC	10.68	PA BUTIA VERDE	Baja Probabilidad
SC	3.14	PA VITÓRIA	Baja Probabilidad
SC	1.52	PA HERANÇA DO CONTESTADO	Baja Probabilidad
SC	2.03	PA SERRA DOS BURACOS	Baja Probabilidad
SC	3.93	PA RABO DE GALO	Baja Probabilidad
SC	0.31	PA ARGEMIRO DE OLIVEIRA	Baja Probabilidad
SC	18.12	PA 13 DE NOVEMBRO	Baja Probabilidad
SC	9.49	PA MIGUEL FORTES DA SILVA	Baja Probabilidad
SC	14.08	PA NORILDA DA CRUZ	Baja Probabilidad
SC	1.13	PA CAMPINAS	Baja Probabilidad
SC	10.81	PA ROSELI NUNES	Baja Probabilidad
SC	12.64	PA LAGEADO GRANDE	Baja Probabilidad
SC	1.49	PA VASSOURA BRANCA	Baja Probabilidad
SC	4.92	PA ANTAS	Baja Probabilidad
SC	4.31	PA CONQUISTA DOS PALMARES II	Baja Probabilidad
SC	1.56	PA BROMÉLIAS	Baja Probabilidad
SC	3.83	PA DOM JOSE GOMES	Baja Probabilidad
SC	8.42	PA 1º DE AGOSTO	Baja Probabilidad
SC	1.36	PA VALE DA CONQUISTA	Baja Probabilidad

SC	4.11	PA CORREGO DO SEGREDO II	Baja Probabilidad
SC	4.22	PA HERDEIROS ARGEMIRO DE OLIVEIRA	Baja Probabilidad
SC	5.89	PA DERRUBADA	Baja Probabilidad
SC	7.19	PA RIO TIMBÓ	Baja Probabilidad
SC	4.43	PA DANDARA	Baja Probabilidad
SC	2.12	PA RIO DO PITO	Baja Probabilidad
SC	4.34	PA JURUÁ	Baja Probabilidad
SC	2.86	PA NOVA CONQUISTA	Baja Probabilidad
SC	12.81	PA CAPÃO GRANDE	Baja Probabilidad
SC	4.42	PA AGUAS CRISTALINAS	Baja Probabilidad
SC	2.93	PA SÃO LUIZ II	Baja Probabilidad
SC	1.80	PA CHE GUEVARA	Baja Probabilidad
SC	3.22	PA SÃO SEBASTIÃO	Baja Probabilidad
SC	2.57	PA SAPATEIRO II	Baja Probabilidad
SC	0.97	PA TRES ROSAS	Baja Probabilidad
SC	11.96	PA SANTA ROSA I	Baja Probabilidad
SC	6.09	PA CONQUISTA DO HORIZONTE	Baja Probabilidad
SC	6.70	PA MORRO DO TAIÓ II	Baja Probabilidad
SC	6.14	PA DOMINGOS CARVALHO	Baja Probabilidad
SC	7.22	PA NOVA AURORA	Baja Probabilidad
SC	2.48	PA RIO MANSINHO	Baja Probabilidad
SC	14.00	PA 25 DE MAIO	Baja Probabilidad
SC	3.82	PA CONTESTADO	Baja Probabilidad
SC	7.86	PA VIDA NOVA	Baja Probabilidad
SC	1.97	PA SAO JOAO MARIA	Baja Probabilidad
SC	12.38	PA VOLTA GRANDE	Baja Probabilidad
SC	0.61	PA SANTA RITA II	Baja Probabilidad
SC	8.78	PA SÃO ROQUE	Baja Probabilidad
SC	12.36	PA SÃO JOSÉ	Baja Probabilidad

SC	1.03	PA CONQUISTA NO LITORAL	Baja Probabilidad
SC	3.08	PA CHAPECÓ	Baja Probabilidad
SC	2.43	PA TERRA VISTA	Baja Probabilidad
SC	7.13	PA RIO DO NORTE	Baja Probabilidad
SC	2.20	PA SAPATEIRO I	Baja Probabilidad
SC	2.78	PA SAO JOAO II	Baja Probabilidad
SC	5.23	PA CONQUISTA DE SEPÉ	Baja Probabilidad
SC	9.08	PA 17 DE ABRIL	Baja Probabilidad
SC	2.17	PA ELDORADO DOS CARAJÁS	Baja Probabilidad
SC	4.76	PA 1 DE MAIO	Baja Probabilidad
SC	7.49	PA 13 DE JUNHO	Baja Probabilidad
SC	4.92	PA NOVA CULTURA	Baja Probabilidad
SC	2.78	PA ROSÁRIO	Baja Probabilidad
SC	3.82	PA SEPE TIARAJU	Baja Probabilidad
SC	0.95	PA NOVA ARAÇA	Baja Probabilidad
SC	1.70	PA BANDEIRANTES	Baja Probabilidad
SC	2.52	PA MADRE CRISTINA	Baja Probabilidad
SC	7.00	PA 13 DE OUTUBRO	Baja Probabilidad
SC	5.37	PA ANITA GARIBALDI	Baja Probabilidad
SC	4.68	PA RIO DA SERRA	Baja Probabilidad
SC	8.92	PA PAPUAN II	Baja Probabilidad
SC	3.73	PA RIO AGUA AZUL	Baja Probabilidad
SC	13.63	PA INDIANOPOLIS	Baja Probabilidad
SC	15.60	PA HERMINIO G S	Baja Probabilidad
SC	0.51	PA JUSTINO DRANSZEWSKI	Baja Probabilidad
SC	0.88	PA MARIA SILVESTON	Baja Probabilidad
SC	4.23	PA HERBERT DE SOUZA	Baja Probabilidad
SC	17.98	PA ZUMBI DOS PALMARES	Baja Probabilidad
SC	2.58	PA SANTA RITA III	Baja Probabilidad

SC	1.26	PA MANOEL ALVES RIBEIRO (MIMO)	Baja Probabilidad
SC	7.60	PA SAO ROQUE II	Baja Probabilidad
SC	2.19	PA SANGA AZUL	Baja Probabilidad
SC	11.62	PA PATRIA LIVRE	Baja Probabilidad
SC	10.15	PA COMUNIDADE CAFUSA	Baja Probabilidad
SC	5.38	PA SÃO FRANCISCO	Baja Probabilidad
SC	4.98	PA FAZENDA VELHA	Baja Probabilidad
SC	2.18	PA 25 DE JULHO	Baja Probabilidad
SC	4.17	PA JOAO BATISTA	Baja Probabilidad
SC	12.92	PA BELA VISTA	Baja Probabilidad
SC	4.91	PA BARRA ESCONDIDA	Baja Probabilidad
SC	4.28	PA OZIEL ALVES PEREIRA	Baja Probabilidad
SC	1.39	PA FLORESTAN FERNANDES	Baja Probabilidad
SC	7.63	PA NERI FABRIS	Baja Probabilidad
SC	1.86	PA QUIGUAY	Baja Probabilidad
SC	4.45	PA VITORIA DOS PALMARES	Baja Probabilidad
SC	13.39	PA 25 DE MARÇO	Baja Probabilidad
SC	8.42	PA INDIO GALDINO	Baja Probabilidad
SC	2.31	PA SANTA ROSA III	Baja Probabilidad
SC	5.36	PA CRISTO REI	Baja Probabilidad
SC	2.23	PA MARIA ROSA	Baja Probabilidad
SC	2.29	PA CORREGO SEGREDO I	Baja Probabilidad
SC	3.89	PA JACUTINGA	Baja Probabilidad
SC	16.97	RESEX MARINHA DO PIRAJUBAE	Baja Probabilidad
SC	3.59	PA PAPUAN I	Baja Probabilidad
SC	8.29	PA 29 DE JUNHO	Baja Probabilidad
SC	10.07	PA ENTRE RIOS	Baja Probabilidad
SE	7.27	PA TIRADENTES	Alerta
SE	5.74	PA CARLOS LAMARCA II	Atención

SE	6.04	PA RAIMUNDO MONTEIRO DA SILVA	Atención
		PA INDEPENDÊNCIA NOSSA SENHORA DO	
SE	27.28	CARMO	Atención
SE	8.99	PA FLOR DO MUCURI	Atención
SE	3.25	PA CABOCLA	Atención
SE	4.75	PA TREZE DE MAIO	Atención
SE	6.32	PA CAMILO TORRES	Atención
SE	8.66	PA FLOR DA SERRA	Atención
SE	3.31	PA HUGO HEREDIA	Atención
SE	5.39	PA JOSÉ GOMES DA SILVA	Atención
SE	21.80	PA CUIABÁ	Atención
SE	31.59	PA JOSÉ EMÍDIO DOS SANTOS	Atención
SE	11.70	PA BOA VISTA	Atención
SE	6.42	PA AGROEXTRATIVISTA SÃO SEBASTIÃO	Atención
SE	3.39	PE COLONIA AGRÍCOLA ANA PATRICIA	Observación
SE	28.00	PA CAJUEIRO	Observación
SE	3.06	PA ROSELI NUNES	Observación
SE	6.72	PE COLONIA AGRÍCOLA ANA PATRÍCIA II	Observación
SE	8.35	PE COLONIA AGRICOLA MORRO DA BARRIGUDA	Observación
SE	3.17	PA PADRE JOSIMO TAVARES	Observación
SE	7.92	PA ANTÔNIO CONSELHEIRO	Observación
		PE COLONIA AGRICOLA JOSE RENILSON DE	
SE	3.56	MENEZES	Observación
SE	1.25	PA NOVA ESPERANCA II	Observación
SE	8.16	PA VITORIA DA UNIÃO	Observación
SE	62.74	PA BARRA DA ONÇA	Observación
SE	27.32	PE COLONIA AGRICOLA ADAO PRETO	Observación
SE	36.57	PA SANTO ANTONIO DO BETUME	Observación
SE	10.96	PA MARIA BONITA I	Observación



SE	13.93	PA ROSELI NUNES I	Observación
SE	26.60	PA CACHOEIRINHA	Observación
SE	6.52	PA ÁGUA VERMELHA	Observación
SE	8.78	PE COLONIA AGRÍCOLA VALMIR MOTA KENIO	Observación
SE	2.33	PA SAMBAMBIRA	Observación
SE	11.99	PA JACARÉ - CURITUBA II	Observación
SE	10.05	PA MARIA BONITA	Observación
SE	7.81	PA 27 DE OUTUBRO	Observación
SE	37.03	PA JOÃO PEDRO TEIXEIRA	Observación
SE	10.85	PA MANOEL MARTINHO	Observación
SE	13.70	PA SANTANA DOS FRADES	Observación
SE	21.02	PDS TERRITÓRIO QUILOMBOLA MOCAMBO	Observación
SE	39.10	PA QUEIMADA GRANDE	Observación
SE	14.73	PE COLONIA AGRÍCOLA ALTO DA BELA VISTA	Observación
SE	14.01	PA PARAÍSO DE SÃO PEDRO	Observación
SE	4.12	PA MARIA VITORIA	Observación
SE	17.77	PA OITO DE MARÇO	Observación
SE	3.33	PA 27 DE OUTUBRO II	Baja Probabilidad
SE	8.54	PA SÃO JOSÉ DA QUIXABEIRA	Baja Probabilidad
SE	6.50	PA CHEGUEVARA	Baja Probabilidad
SE	5.18	PE COLONIA AGRÍCOLA EMILIA MARIA	Baja Probabilidad
SE	1.89	PA NOSSA SENHORA SANTANA	Baja Probabilidad
SE	8.23	PE COLONIA AGRICOLA AUGUSTO BEZERRA	Baja Probabilidad
SE	3.59	PA JOSENILTON ALVES	Baja Probabilidad
SE	0.76	PCA GOV AUGUSTO FRANCO	Baja Probabilidad
SE	1.60	PA CARLOS GATO	Baja Probabilidad
SE	9.24	PA ROSA LUXEMBURGO II	Baja Probabilidad
SE	7.21	PA JACARÉ - CURITUBA III	Baja Probabilidad
SE	3.72	PA SANTA MARIA DA LAGE	Baja Probabilidad

SE	2.21	PA 08 DE AGOSTO	Baja Probabilidad
SE	11.66	PA BORDA DA MATA	Baja Probabilidad
SE	10.09	PA CAIO PRADO	Baja Probabilidad
SE	12.50	PE COLONIA AGRÍCOLA KARL MARX	Baja Probabilidad
SE	5.07	PA NOSSA SENHORA DA BOA HORA	Baja Probabilidad
SE	4.14	PA ZUMBI	Baja Probabilidad
SE	6.05	PA NOSSA SENHORA DA GLÓRIA	Baja Probabilidad
SE	1.26	PCA PALMEIRAS	Baja Probabilidad
SE	6.30	PA UNIÃO DOS CONSELHEIROS	Baja Probabilidad
SE	6.41	PA JACARÉ CURITUBA VIII	Baja Probabilidad
SE	3.93	PA JOSENILTON ALVES II	Baja Probabilidad
SE	4.53	PA DARCI RIBEIRO	Baja Probabilidad
SE	1.60	PE COLONIA AGRÍCOLA SEBASTIÃO ENÉAS	Baja Probabilidad
SE	4.81	PE COLONIA AGRÍCOLA FLORESTAN FERNANDES	Baja Probabilidad
SE	1.81	PA GERALDO GARCIA	Baja Probabilidad
SE	1.62	PA RAIMUNDO MONTEIRO I	Baja Probabilidad
SE	9.22	PA MONTE SANTO	Baja Probabilidad
SE	1.76	PE COLONIA AGRICOLA PAULO FREIRE	Baja Probabilidad
SE	16.32	PA 05 DE JANEIRO	Baja Probabilidad
SE	2.23	PA FRANCISCO JOSE DOS SANTOS	Baja Probabilidad
SE	2.07	PA DOM HELDER CAMARA	Baja Probabilidad
SE	11.53	PA TAPERA	Baja Probabilidad
SE	5.20	PA SEPE-TIARAJU	Baja Probabilidad
SE	2.16	PA JACINTO FERREIRA	Baja Probabilidad
SE	18.84	PA OITO DE OUTUBRO	Baja Probabilidad
SE	8.04	PA JACARÉ - CURITUBA V	Baja Probabilidad
SE	0.91	PA ANALICIO ARAUJO BARROS	Baja Probabilidad
SE	3.77	PA MARGARIDA ALVES	Baja Probabilidad
SE	2.67	PA ROSA DE LUXEMBURGO	Baja Probabilidad

SE	15.80	PA SEPE TIARAJU II	Baja Probabilidad
SE	11.98	PE COLONIA AGRÍCOLA RONIVALDO FARIAS	Baja Probabilidad
SE	13.11	PA ILHA DO OURO	Baja Probabilidad
SE	3.44	PA 17 DE ABRIL	Baja Probabilidad
SE	4.92	PA SANTA LUZIA	Baja Probabilidad
SE	1.23	PA EDMILSON EVARISTO	Baja Probabilidad
SE	4.90	PA NOVA ALEGRIA	Baja Probabilidad
SE	40.01	PA LAGOA DA AREIA	Baja Probabilidad
SE	3.36	PA BISPO DOM HELDER CÂMARA	Baja Probabilidad
SE	9.65	PA MARTIRES DE ELDORADO	Baja Probabilidad
SE	14.19	PA DOZE DE MARÇO	Baja Probabilidad
SE	1.47	PA CARLITO MAIA	Baja Probabilidad
SE	13.60	PA NOVO MARIMBONDO	Baja Probabilidad
SE	16.71	PA MANDACARU	Baja Probabilidad
SE	5.59	PA JOÃO DO VALE	Baja Probabilidad
SE	4.95	PA JOELIA LIMA	Baja Probabilidad
SE	12.53	PA VAZA BARRIS	Baja Probabilidad
SE	7.22	PA NOVA ESPERANÇA	Baja Probabilidad
SE	9.10	PA DOM JOSÉ BRANDÃO DE CASTRO	Baja Probabilidad
SE	8.24	PA JOSÉ RIBAMAR	Baja Probabilidad
SE	6.07	PA CLEONICE ALVES	Baja Probabilidad
SE	1.60	PA APOLONIO DE CARVALHO	Baja Probabilidad
SE	4.25	PA SÃO FRANCISCO	Baja Probabilidad
SE	58.31	PE COLONIA AGRICOLA HEBERT DE SOUZA	Baja Probabilidad
SE	3.79	PA JOÃO AMAZONAS	Baja Probabilidad
SE	9.04	PA 22 DE NOVEMBRO	Baja Probabilidad
SE	11.33	PA SÃO CRISTOVÃO	Baja Probabilidad
SE	0.68	PA ESPIRITO SANTO	Baja Probabilidad
SE	8.77	PA ZÉ EMIDIO	Baja Probabilidad

SE	0.74	PCA NELSON EMÍDIO DOS SANTOS	Baja Probabilidad
SE	11.00	PA SERRA DO RIO REAL	Baja Probabilidad
SE	5.00	PA DIONÍZIO DA CRUZ	Baja Probabilidad
SE	28.77	PE COLONIA AGRÍCOLA MANOEL DIONÍSIO CRUZ	Baja Probabilidad
SE	1.98	PA TERRA PROMETIDA	Baja Probabilidad
SE	2.69	PA SOL NASCENTE	Baja Probabilidad
SE	7.06	PA SÃO JOSE DO NAZARÉ	Baja Probabilidad
SE	6.91	PA 27 DE ABRIL	Baja Probabilidad
SE	4.22	PA PADRE CICERO	Baja Probabilidad
SE	2.39	PA JOSE FELIX DE SÁ	Baja Probabilidad
		PE COLONIA AGRICOLA NOSSA SENHORA	
SE	2.41	APARECIDA	Baja Probabilidad
SE	2.41	PA NOVO MULUNGU	Baja Probabilidad
SE	2.95	PA NELSON MANDELA	Baja Probabilidad
SE	2.26	PA MANOEL FERREIRA	Baja Probabilidad
SE	5.75	PA TRES CANCELAS	Baja Probabilidad
SE	2.08	PA PAULO FREIRE II	Baja Probabilidad
SE	3.67	PA BELO MONTE	Baja Probabilidad
SE	8.32	PA FLORESTAN FERNANDES	Baja Probabilidad
SE	5.06	PA CALDEIRÃO	Baja Probabilidad
SE	7.92	PA CELSO FURTADO	Baja Probabilidad
SE	12.35	PA CURRALINHO	Baja Probabilidad
SE	2.91	PA MOCAMBO	Baja Probabilidad
SE	11.34	PA SANTA RITA	Baja Probabilidad
SE	13.55	PA FORTALEZA	Baja Probabilidad
SE	13.29	PA JACARÉ - CURITUBA I	Baja Probabilidad
SE	10.77	PA NOVO PARAÍSO	Baja Probabilidad
SE	4.94	PA SETE BREJOS	Baja Probabilidad
SE	4.75	PA IRMÃ DOROTHY	Baja Probabilidad

SE	2.85	PA BELA VISTA	Baja Probabilidad
SE	3.44	PE COLONIA AGRICOLA JOSE ACACIO	Baja Probabilidad
SE	2.42	PA IRMÃ MARIA JOANA HERMINIA	Baja Probabilidad
SE	9.68	PA KARL MARX	Baja Probabilidad
SE	4.16	PA OLGA BENÁRIO	Baja Probabilidad
SE	1.52	PA NOVO PARAISO II	Baja Probabilidad
SE	2.30	PA IRENO ALVES	Baja Probabilidad
SE	3.91	PA ESPECIAL LAGOA GRANDE	Baja Probabilidad
SE	2.44	PA MARIA ZENILDE DOS SANTOS	Baja Probabilidad
SE	2.71	PA CAMPO ALEGRE	Baja Probabilidad
SE	12.68	PA MARIA FEITOSA	Baja Probabilidad
SE	1.91	PA VITÓRIA DE SÃO ROQUE	Baja Probabilidad
SE	0.77	PE COLONIA AGRÍCOLA MANRIQUE	Baja Probabilidad
SE	4.24	PA NOVA VIDA	Baja Probabilidad
SE	0.75	PE COLONIA AGRICOLA SALETE STROZAKE	Baja Probabilidad
SE	4.35	PA SANTA MARIA	Baja Probabilidad
SE	3.18	PA EMILIA MARIA II	Baja Probabilidad
SE	4.83	PA PIONEIRA	Baja Probabilidad
SE	6.18	PA CARLOS LAMARCA	Baja Probabilidad
SE	4.77	PA VITORIA DO SÃO FRANCISCO	Baja Probabilidad
SE	1.86	PA NICACIO RODRIGUES	Baja Probabilidad
SE	5.38	PA LUIZ BELTRANO	Baja Probabilidad
SE	2.19	PA NOSSA SENHORA DO CARMO	Baja Probabilidad
SE	6.69	PA PRIMEIRO DE MAIO	Baja Probabilidad
SE	3.25	PE COLONIA AGRÍCOLA JOSÉ NOGUEIRA	Baja Probabilidad
SE	7.36	PA LUIZ CARLOS PRESTES	Baja Probabilidad
SE	3.01	PA JACARÉ - CURITUBA VII	Baja Probabilidad
SE	1.98	PA MADRE TEREZA DE CALCUTÁ	Baja Probabilidad
SE	2.82	PA SEGUIDORES DE CANUDOS	Baja Probabilidad

SE	3.37	PA BOM JESUS	Baja Probabilidad
SE	7.42	PA NOSSA SENHORA APARECIDA	Baja Probabilidad
SE	6.65	PA CRUIRI	Baja Probabilidad
SE	2.42	PA JOSÉ UNALDO DE OLIVEIRA	Baja Probabilidad
SE	4.96	PA MANGABEIRA	Baja Probabilidad
SE	3.57	PA MOACIR WANDERLEY	Baja Probabilidad
SE	19.07	PA ZUMBI DOS PALMARES	Baja Probabilidad
SE	11.78	PA PAULO FREIRE	Baja Probabilidad
SE	6.47	PA IVAN RIBEIRO	Baja Probabilidad
SE	8.33	PA EDIMILSON OLIVEIRA	Baja Probabilidad
SE	3.69	PA JACARÉ - CURITUBA VI	Baja Probabilidad
SE	12.85	PE COLONIA AGRÍCOLA 09 DE JUNHO	Baja Probabilidad
SE	6.52	PE COLONIA AGRICOLA PAULO FREIRE II	Baja Probabilidad
SE	2.30	PA DJALMA CESÁRIO	Baja Probabilidad
SE	24.92	PA ADAO PRETO	Baja Probabilidad
SE	6.20	PA PEDRAS GRANDES	Baja Probabilidad
SE	7.91	PA MODELO	Baja Probabilidad
SE	2.98	PA CHICO MENDES	Baja Probabilidad
SE	5.20	PA BOM JARDIM	Baja Probabilidad
SE	11.71	PE COLONIA AGRÍCOLA ANTONIO CONSELHEIRO	Baja Probabilidad
SE	2.70	PA CAIPE	Baja Probabilidad
SE	3.46	PA MONTE SANTO I	Baja Probabilidad
SE	1.99	PA TIAGO SOARES SANTOS RIBEIRO	Baja Probabilidad
SE	2.93	PA PADRE NESTOR	Baja Probabilidad
SE	10.71	PA JACARÉ - CURITUBA IV	Baja Probabilidad
SE	2.78	PE COLONIA AGRICOLA ROSELI NUNES	Baja Probabilidad
SE	2.66	PA SÃO RAIMUNDO	Baja Probabilidad
SE	9.40	PE COLONIA AGRÍCOLA ELDORADO DOS CARAJÁS	Baja Probabilidad

SE	1.76	PA JACURICI	Baja Probabilidad
SE	6.46	PA DORCELINA FOLADOR	Baja Probabilidad
SE	2.00	PA SÃO JOÃO BATISTA	Baja Probabilidad
SE	3.95	PA CANAÃ	Baja Probabilidad
SP	10.21	PE MONTE ALEGRE II	Atención
SP	14.39	PA ITAPETI	Atención
SP	41.93	PA GUARANY	Observación
SP	9.68	PA COMUNIDADE AGRÁRIA NOVA SÃO CARLOS	Observación
SP	5.75	PE BONANZA	Observación
SP	12.19	PA SANTA MARIA DA LAGOA	Observación
SP	9.00	PE SUMARÉ I	Observación
SP	20.29	PA NOVA ESPERANÇA	Observación
SP	22.91	PE PADRE JOSIMO	Observación
SP	7.36	PA SAO RAPHAEL SANTANA	Observación
SP	34.38	PA BELA VISTA DO CHIBARRO	Observación
SP	6.09	PDS ELIZABETH TEIXEIRA	Observación
SP	7.74	PA JOSUE DE CASTRO	Observación
SP	10.96	PA SANTA LUZIA	Observación
SP	2.61	PA FORTALEZA	Observación
SP	12.16	PE VERGEL	Observación
SP	7.07	PE PORTO LETÍCIA	Observación
SP	171.19	PA FAZENDA REUNIDAS	Observación
SP	24.52	PA LUIZ BELTRAME	Observación
SP	101.69	PA FAZENDA PRIMAVERA	Observación
SP	10.34	PE BELA VISTA	Observación
SP	4.48	PA NOVA ESPERANÇA I	Observación
SP	7.61	PE MONTE ALEGRE I	Observación
SP	18.63	PE RODEIO	Baja Probabilidad
SP	1.54	PDS AGROECOLÓGICO	Baja Probabilidad

SP	2.63	PDS COMUNIDADE AGRARIA 21 DE DEZEMBRO	Baja Probabilidad
SP	8.05	PE SANTA RITA DO PONTAL	Baja Probabilidad
SP	11.38	PA SÃO JOSÉ I - GLEBA I	Baja Probabilidad
SP	8.83	PA SANTO ANTONIO	Baja Probabilidad
SP	15.26	PA ROSA LUXEMBURG	Baja Probabilidad
SP	5.24	PE MONTE ALEGRE V	Baja Probabilidad
SP	5.66	PE ALVORADA	Baja Probabilidad
SP	5.02	PA RANCHAO	Baja Probabilidad
SP	8.61	PDS SANTO ANGELO	Baja Probabilidad
SP	7.25	PE IBITUVA	Baja Probabilidad
SP	13.94	PE CAMAQUA	Baja Probabilidad
SP	5.27	PE SANTO ANTONIO I	Baja Probabilidad
SP	6.12	PA PADRE JOSIMO	Baja Probabilidad
SP	15.40	PDS DA BARRA	Baja Probabilidad
SP	3.69	PDS MANOEL NETO	Baja Probabilidad
SP	18.15	PA SÃO PEDRO	Baja Probabilidad
SP	18.23	PA DOIS IRMÃOS	Baja Probabilidad
SP	22.11	PA RIO PARANÁ	Baja Probabilidad
SP	18.74	PA FREI PEDRO	Baja Probabilidad
SP	6.89	PE SANTO ANTONIO II	Baja Probabilidad
SP	4.87	PA UNIAO DE TODOS	Baja Probabilidad
SP	13.50	PA ANHUMAS	Baja Probabilidad
SP	19.04	PA AREIA BRANCA	Baja Probabilidad
SP	42.94	PA CHICO MENDES	Baja Probabilidad
SP	24.48	PE RANCHO GRANDE	Baja Probabilidad
SP	7.05	PA FAZENDA REGÊNCIA	Baja Probabilidad
SP	15.12	PA ORLANDO MOLINA	Baja Probabilidad
SP	5.50	PE RADAR	Baja Probabilidad
SP	18.55	PE SÃO PAULO	Baja Probabilidad



SP	6.80	PA FAZENDA PASTO DO PLANALTO	Baja Probabilidad
SP	0.21	PA CAFEZÓPOLIS	Baja Probabilidad
SP	2.44	PE MARCO II	Baja Probabilidad
SP	8.38	PE SANTA CRISTINA	Baja Probabilidad
SP	1.06	PDS EMERGENCIAL BOM JESUS	Baja Probabilidad
SP	28.59	PA FLORESTAN FERNANDES	Baja Probabilidad
SP	4.91	PA SALVADOR	Baja Probabilidad
SP	6.50	PE SANTANA	Baja Probabilidad
SP	29.76	PE BOA SORTE	Baja Probabilidad
SP	3.63	PE WASHINGTON LUIS	Baja Probabilidad
SP	10.34	PA SANTA ISABEL	Baja Probabilidad
SP	5.44	PA TERRA É VIDA	Baja Probabilidad
SP	78.23	PDS PROFESSOR LUIZ DE DAVID MACEDO	Baja Probabilidad
SP	17.87	PA CHICO CASTRO ALVES	Baja Probabilidad
SP	18.24	PE SANTO ANTONIO	Baja Probabilidad
SP	3.60	PA SÍTIO CASA GRANDE	Baja Probabilidad
SP	5.24	PE SANTA RITA	Baja Probabilidad
SP	3.54	PE ARARAS III	Baja Probabilidad
SP	6.29	PE ÁGUA BRANCA I	Baja Probabilidad
SP	9.58	PA NOVA VIDA	Baja Probabilidad
SP	10.92	PE SANTA MARIA	Baja Probabilidad
SP	20.90	PA PRIMAVERA II	Baja Probabilidad
SP	24.73	PA CELSO FURTADO	Baja Probabilidad
SP	19.69	PA CAFEIRA	Baja Probabilidad
SP	15.45	PE LAUDENOR DE SOUZA	Baja Probabilidad
SP	6.87	PA SANTA ADELAIDE	Baja Probabilidad
SP	26.54	PE SANTA APOLONIA	Baja Probabilidad
SP	5.39	PE BUENO DE ANDRADE	Baja Probabilidad
SP	0.96	PA VITÓRIA	Baja Probabilidad

SP	6.15	PE SANTA LÚCIA	Baja Probabilidad
SP	5.51	PE VÔ TONICO	Baja Probabilidad
SP	9.70	PE SANTO ANTONIO DA LAGOA	Baja Probabilidad
SP	14.67	PE MONTE ALEGRE III	Baja Probabilidad
SP	18.66	PA BRASÍLIA PAULISTA	Baja Probabilidad
SP	11.74	PA ROSELY NUNES	Baja Probabilidad
SP	9.78	PE FLOR ROXA	Baja Probabilidad
SP	3.86	PE QUATRO IRMÃS	Baja Probabilidad
SP	8.29	PDS SEPE TIARAJU	Baja Probabilidad
SP	12.54	PA DONA CARMEM	Baja Probabilidad
SP	10.13	PE MONTE ALEGRE IV	Baja Probabilidad
SP	15.36	PA FAZENDA SÃO SEBASTIÃO	Baja Probabilidad
SP	5.56	PE SANTA MARIA	Baja Probabilidad
SP	10.64	PA FORMIGA	Baja Probabilidad
SP	9.36	PE SANTO ANTONIO DA PRATA	Baja Probabilidad
SP	20.04	PE HAROLDINA	Baja Probabilidad
SP	2.32	PE CORREGO AZUL	Baja Probabilidad
SP	15.41	PE NOVO HORIZONTE	Baja Probabilidad
SP	5.36	PE SANTA ANGELINA	Baja Probabilidad
SP	4.11	PE SANTA CRUZ	Baja Probabilidad
SP	1.22	PDS SÃO LUIZ	Baja Probabilidad
SP	4.62	PE ALCÍDIA DA GATA	Baja Probabilidad
SP	9.73	PA CACHOEIRA	Baja Probabilidad
SP	17.24	PA LUIS MORAES NETO	Baja Probabilidad
SP	24.40	PA FAZENDA VISTA GRANDE	Baja Probabilidad
SP	1.96	PE ARARAS II	Baja Probabilidad
SP	0.53	PA ORLANDIA	Baja Probabilidad
SP	12.04	PA MARGARIDA ALVES	Baja Probabilidad
SP	1.33	PDS FAZENDA VARGEM DO RIO JUNDIAI	Baja Probabilidad

SP	9.87	PA SANTA CRISTINA	Baja Probabilidad
SP	5.76	PE CASA BRANCA	Baja Probabilidad
SP	29.11	PA UNIAO DA VITORIA	Baja Probabilidad
SP	8.63	PA FAZENDA BOM JESUS I	Baja Probabilidad
SP	6.19	PE VALE DOS SONHOS	Baja Probabilidad
SP	24.93	PA NOVA CONQUISTA	Baja Probabilidad
SP	7.85	PE ESTRELA DALVA	Baja Probabilidad
SP	16.81	PA ESMERALDA	Baja Probabilidad
SP	11.56	PA LOIVA LURDES	Baja Probabilidad
SP	4.73	PA CORREGO RICO	Baja Probabilidad
SP	8.52	PA PALMARES	Baja Probabilidad
SP	2.99	PA MARGARIDA ALVES	Baja Probabilidad
SP	52.52	PA HORTO AIMORES	Baja Probabilidad
SP	12.91	PA TREMEMBÉ	Baja Probabilidad
SP	11.83	PA ZUMBI DOS PALMARES	Baja Probabilidad
SP	16.51	PA PORTO VELHO	Baja Probabilidad
		PDS EMERG COMUNA DA TERRA MILTON	
SP	1.03	SANTOS	Baja Probabilidad
SP	10.69	PE SANTA CARMEM	Baja Probabilidad
SP	6.38	PE SANTA ROSA I	Baja Probabilidad
SP	9.33	PA HUGO SILVEIRA HERÉDIA	Baja Probabilidad
SP	8.83	PA NOVA VILA	Baja Probabilidad
SP	0.40	PE ARARAS IV	Baja Probabilidad
SP	1.52	PA AUGUSTO BOAL	Baja Probabilidad
SP	8.59	PE SANTA TEREZINHA DA ALCÍDIA	Baja Probabilidad
SP	6.29	PA TERRA LIVRE	Baja Probabilidad
SP	3.33	PA FAZENDA SANTO ANTONIO	Baja Probabilidad
SP	134.22	PE GLEBA XV	Baja Probabilidad
SP	0.81	PE ARARAS I	Baja Probabilidad

SP	20.31	PE PRIMAVERA 1	Baja Probabilidad
SP	5.34	PE VISTA ALEGRE	Baja Probabilidad
SP	29.05	PA ANTONIO CONSELHEIRO	Baja Probabilidad
SP	26.65	PE BOM PASTOR	Baja Probabilidad
SP	3.99	PDS RIBEIRÃO DO PIO	Baja Probabilidad
SP	15.36	PA SÃO LUCAS	Baja Probabilidad
SP	6.94	PDS OLGA BENÁRIO	Baja Probabilidad
SP	0.55	PDS EMERGENCIAL BOA ESPERANÇA	Baja Probabilidad
SP	5.16	PE SANTO ANTONIO II	Baja Probabilidad
SP	8.80	PA AROEIRA	Baja Probabilidad
SP	11.16	PE FLORESTAN FERNANDES	Baja Probabilidad
SP	0.50	PA SÃO JOSÉ I - GLEBA II	Baja Probabilidad
SP	8.71	PA ELDORADO DOS CARAJÁS	Baja Probabilidad
SP	11.35	PE KING MEAT	Baja Probabilidad
SP	12.24	PE CANAÃ	Baja Probabilidad
SP	3.62	PE LUA NOVA	Baja Probabilidad
SP	7.69	PA SIMON BOLIVAR	Baja Probabilidad
SP	9.47	PA POUSADA ALEGRE	Baja Probabilidad
SP	28.16	PE NOVA PONTAL	Baja Probabilidad
SP	9.19	PA CARLOS LAMARCA	Baja Probabilidad
SP	15.26	PA PERDIZES	Baja Probabilidad
SP	6.36	PA ARIZONA	Baja Probabilidad
SP	6.19	PE SÃO ROQUE	Baja Probabilidad
SP	10.15	PA UNIAO	Baja Probabilidad
SP	18.00	PA IPANEMA	Baja Probabilidad
SP	8.05	PA SÃO FRANCISCO II	Baja Probabilidad
SP	9.77	PA NOSSA SENHORA APARECIDA II	Baja Probabilidad
SP	2.62	PE CORDEIROPOLIS	Baja Probabilidad
SP	6.92	PE SANTA EDWIRGES	Baja Probabilidad

SP	0.93	PE SANTA EUDÓXIA	Baja Probabilidad
SP	3.10	PA SANTA RITA	Baja Probabilidad
SP	14.67	PE SANTA IZABEL	Baja Probabilidad
SP	12.93	PE RANCHO ALTO	Baja Probabilidad
SP	11.15	PE ÁGUA LIMPA I	Baja Probabilidad
SP	41.94	PA PENDENGO	Baja Probabilidad
SP	5.15	PA 23 DE MAIO	Baja Probabilidad
SP	17.25	PE ROSELI NUNES	Baja Probabilidad
SP	4.70	PA NOVA CANAÃ	Baja Probabilidad
SP	4.88	PA MOINHO	Baja Probabilidad
SP	41.96	PA AGUA SUMIDA	Baja Probabilidad
SP	5.43	PDS COMUNIDADE AGRÁRIA AURORA	Baja Probabilidad
SP	45.22	PE MATURI	Baja Probabilidad
SP	27.31	PE SANTA ZÉLIA	Baja Probabilidad
SP	10.82	PE PRIMAVERA II	Baja Probabilidad
SP	10.85	PA ANTONIO CONSELHEIRO II	Baja Probabilidad
SP	7.12	PA MACUCO	Baja Probabilidad
SP	28.65	PE TUPANCIRETÃ	Baja Probabilidad
SP	11.96	PA PAULO FREIRE	Baja Probabilidad
SP	1.69	PA PIRAJUI	Baja Probabilidad
SP	28.94	PA FAZENDA VISTA GRANDE	Baja Probabilidad
SP	25.91	PE ARCO ÍRIS	Baja Probabilidad
SP	28.51	PA ESTRELA DA ILHA	Baja Probabilidad
SP	4.73	PE MALÚ	Baja Probabilidad
SP	1.02	PDS SANTA HELENA	Baja Probabilidad
SP	9.93	PA ESPERANÇA DE LUZ	Baja Probabilidad
SP	8.12	PE GUANA MIRIM	Baja Probabilidad
SP	8.53	PE YAPINARY	Baja Probabilidad
SP	33.71	PA TIMBORÉ	Baja Probabilidad

SP	10.04	PA MARACY	Baja Probabilidad
SP	7.47	PE ÁGUA LIMPA II	Baja Probabilidad
SP	3.43	PA ANTONIO LAFAIETE DE OLIVEIRA	Baja Probabilidad
SP	7.08	PE SANTA CRUZ DA ALCÍDIA	Baja Probabilidad
SP	7.59	PA OLGA BENÁRIO	Baja Probabilidad
SP	1.38	PDS AGROECOLÓGICO HUGO MAZZILLI	Baja Probabilidad
SP	4.80	PA ENGENHO	Baja Probabilidad
SP	13.46	PE SANTA TEREZINHA DA ÁGUA SUMIDA	Baja Probabilidad
SP	6.07	PA SÃO JOAQUIM	Baja Probabilidad
SP	3.78	PA COMUNIDADE AGRÁRIA 2 DE JANEIRO	Baja Probabilidad
SP	14.14	PA ZUMBI DOS PALMARES	Baja Probabilidad
SP	21.05	PA LAGOINHA	Baja Probabilidad
TO	164.76	PA REUNIDAS	Alerta
TO	396.32	PA LOROTY	Alerta
TO	305.59	PA AGUA BRANCA	Atención
TO	48.33	PA BARRANCO DO MUNDO	Atención
TO	50.39	PA DOIS RIACHOS	Atención
TO	123.45	PA SANTA CLARA	Atención
TO	57.81	PA REIS	Atención
TO	4.68	PA PEDRA DE AMOLAR	Atención
TO	105.43	PA SANTA CRUZ II	Atención
TO	34.03	PA PEDRA BRANCA	Atención
TO	9.49	PA BOA SORTE II	Atención
TO	12.85	PA UNIÃO II	Atención
TO	5.38	PA LAGOÃO	Atención
TO	245.42	PA MANCHETE	Atención
TO	1.42	PA MANCHETE	Atención
TO	26.15	PA TALISMÃ II	Atención
TO	98.92	PA RIO PRETO	Atención

TO	25.09	PA LAGO PRETO	Atención
TO	32.20	PA PEDRA DE AMOLAR	Atención
TO	57.32	PA OURO VERDE	Atención
TO	25.39	PA MULATOS	Atención
TO	29.18	PA NOVA UNIÃO	Atención
TO	45.45	PA PRAIA NORTE	Atención
TO	21.22	PA SÃO ROQUE	Atención
TO	24.36	PA DONA EUNICE	Atención
TO	17.27	PA TAPIRASSU	Atención
TO	16.00	PA AMIGOS DA TERRA	Atención
TO	19.10	PA TOBASA	Atención
TO	1.04	PA RONCA	Atención
TO	38.24	PA SÃO LUIZ	Atención
TO	16.28	PA MUTIRÃO	Atención
TO	13.64	PA BACURI	Atención
TO	66.09	PA COSTA RICA	Atención
TO	41.91	PA CAMARÃO II	Atención
TO	0.78	PA RONCA	Atención
TO	25.35	PA LAGOÃO	Atención
TO	18.18	PA TRANSARAGUAIA	Atención
TO	173.43	PA LAGOA DA ONÇA	Atención
TO	0.40	PA RONCA	Atención
TO	11.97	PA AMIGOS DA TERRA	Atención
TO	5.26	PA LAGOÃO	Atención
TO	12.04	PA UNIVERSO	Atención
TO	12.20	PA ÁGUA FRIA	Atención
TO	25.36	PA PACIÊNCIA	Atención
TO	10.71	PA SANTA BARBARA	Atención
TO	23.18	PA SOLEDADE	Atención

TO	21.91	PA REMANSO	Atención
TO	5.64	PA LAGOÃO	Atención
TO	13.07	PA VITÓRIA III	Atención
TO	28.96	PA ATANASIO	Atención
TO	6.84	PA NAJÁ	Observación
TO	249.17	PA SÃO JUDAS TADEU	Observación
TO	11.15	PA SERTÃOZINHO	Observación
TO	72.25	PA LAGOÃO	Observación
TO	45.99	PA BAVIERA	Observación
TO	59.17	PA FIRMEZA I	Observación
TO	29.97	PA CHOBÓ	Observación
TO	7.70	PA CANAÃ	Observación
TO	20.32	PA PALMEIRAS	Observación
TO	23.79	PA AMARRIO	Observación
TO	21.97	PA JURANDI BELIZÁRIO	Observación
TO	8.46	PA PONTAL	Observación
TO	80.66	PA VITORIA RÉGIA	Observación
TO	83.83	PA SÃO JOSÉ I	Observación
TO	45.32	PA DALILA	Observación
TO	42.26	PA TUCUMIRIM	Observación
TO	51.15	PA MOGNO	Observación
TO	16.13	PA PADRE JOSIMO	Observación
TO	241.89	PA ARAGUAIA I	Observación
TO	11.14	PA MAJU	Observación
TO	16.27	PA RANCHO ALEGRE	Observación
TO	27.32	PA ARLINDO	Observación
TO	26.86	PA MARCOS FREIRE	Observación
TO	119.38	PA PROVIDÊNCIA	Observación
TO	34.02	PA LIMEIRA	Observación



TO	15.92	PA SANTA LUZIA	Observación
TO	77.22	PA VENTURA	Observación
TO	16.75	PA SENHOR DO BONFIM	Observación
TO	48.06	PA FORMOSA	Observación
TO	24.69	PA BOA ESPERANÇA	Observación
TO	10.71	PA PALMEIRINHA	Observación
TO	53.56	PA CUPIM	Observación
TO	22.34	PA BANANAL	Observación
TO	82.91	PA TARUMÃ	Observación
TO	17.99	PA SÃO FRANCISCO	Observación
TO	33.65	PA SANTA TEREZA II	Observación
TO	307.79	PA JUARINA	Observación
TO	12.85	PA PIABA	Observación
TO	19.08	PA NOVA ESTRELA	Observación
TO	1.32	PA VALE DA SERRA DA CONCEIÇÃO	Observación
TO	46.40	PA PAULO FREIRE I e II	Observación
TO	310.61	PA PENHA	Observación
TO	36.86	PA CANOA	Observación
TO	3.52	PA CANAÃ	Observación
TO	30.29	PA SANTA JULIANA	Observación
TO	16.08	PA ESPERANTINA	Observación
TO	37.35	PA ANDORINHA	Observación
TO	0.62	PA LAGOÃO	Observación
TO	29.57	PA FLORESTA	Observación
TO	66.16	PA MACAÚBA	Observación
TO	60.12	PA AMIGOS DA TERRA	Observación
TO	63.19	PA JACUBINHA	Observación
TO	52.16	PA COIMBRA	Observación
TO	15.54	PA CAMARÃO	Observación

TO	47.79	PA CACHOEIRA	Observación
TO	44.81	PA SÃO GABRIEL	Observación
TO	19.98	PA SÃO JORGE	Observación
TO	35.17	PA RONCA	Observación
TO	17.65	PA OZIEL ALVES PEREIRA	Observación
TO	59.75	PA PARAÍSO	Observación
TO	17.76	PA VAZANTE	Baja Probabilidad
TO	5.63	PA BARRA DO LONTRA	Baja Probabilidad
TO	4.97	PA MONTES ALTOS	Baja Probabilidad
TO	64.24	PA PIRARUCU	Baja Probabilidad
TO	4.31	PA BASTIÃO VELHO	Baja Probabilidad
TO	9.45	PA SANTA RITA	Baja Probabilidad
TO	2.85	PA MAMÉDIO	Baja Probabilidad
TO	14.09	PA BOA SORTE	Baja Probabilidad
TO	5.45	PA TABULEIRO	Baja Probabilidad
TO	10.57	PA REAL	Baja Probabilidad
TO	31.10	PA PINGO D ÁGUA	Baja Probabilidad
TO	48.03	PA JUARI	Baja Probabilidad
TO	3.46	PA SANTA MARIA I	Baja Probabilidad
TO	20.08	PA PONTAL I	Baja Probabilidad
TO	24.93	PA BOM JESUS	Baja Probabilidad
TO	14.97	PA RETIRO	Baja Probabilidad
TO	23.92	PA ITIMIRIM	Baja Probabilidad
TO	5.56	PA SANTA HELENA	Baja Probabilidad
TO	14.53	PA SANTA HELENA II	Baja Probabilidad
TO	8.92	PA SANTA FÉ	Baja Probabilidad
TO	12.18	PA CAMPO DA MISSA	Baja Probabilidad
TO	31.03	PA SÃO JOSÉ	Baja Probabilidad
TO	29.13	PA CALIFÓRNIA	Baja Probabilidad

TO	25.71	PA SANTA MARTA	Baja Probabilidad
TO	21.51	PA CORREGO FUNDO	Baja Probabilidad
TO	12.18	PA DUAS CABECEIRAS	Baja Probabilidad
TO	6.21	PA PETRÔNIO	Baja Probabilidad
TO	18.81	PA FORÇA DA ESPERANÇA	Baja Probabilidad
TO	30.27	PA CAÇADOR	Baja Probabilidad
TO	10.86	PA SÃO SEBASTIÃO I	Baja Probabilidad
TO	42.32	PA BAIÃO	Baja Probabilidad
TO	20.87	PA RECANTO	Baja Probabilidad
TO	19.36	PA 2 DE JANEIRO	Baja Probabilidad
TO	33.45	PA MANGUEIRA	Baja Probabilidad
TO	22.14	PA CONQUISTA	Baja Probabilidad
TO	12.97	PA SOLIDÁRIO	Baja Probabilidad
TO	22.35	PA NOSSA SENHORA APARECIDA	Baja Probabilidad
TO	19.40	PA LUAR DO SERTÃO	Baja Probabilidad
TO	13.70	PA SÃO JOÃO BATISTA	Baja Probabilidad
TO	50.41	PA MUIRAQUITAN	Baja Probabilidad
TO	20.40	PA CAJUEIRO	Baja Probabilidad
TO	34.44	PA SANTO ANTÔNIO	Baja Probabilidad
TO	4.36	PA DA MATA	Baja Probabilidad
TO	21.74	PA TERRA VERMELHA	Baja Probabilidad
TO	13.58	PA RECREIO	Baja Probabilidad
TO	13.96	PA PONTAL DAS ESTRELAS I	Baja Probabilidad
TO	3.35	PA ALTO BONITO	Baja Probabilidad
TO	32.67	PA MARINGÁ	Baja Probabilidad
TO	18.33	PA BARRO ALTO	Baja Probabilidad
TO	4.41	PA CHAVE DE OURO	Baja Probabilidad
TO	22.41	PA VERA CRUZ	Baja Probabilidad
TO	25.08	PA REVOLUÇÃO	Baja Probabilidad

TO	9.25	PA SÃO LUCAS	Baja Probabilidad
TO	15.03	PA UNIÃO	Baja Probabilidad
TO	31.08	PA LAGO DA UMBAÚBA	Baja Probabilidad
TO	47.88	PA SÃO PAULO	Baja Probabilidad
TO	8.42	PA NOVA CANAÃ II	Baja Probabilidad
TO	22.94	PA SÃO BENTO I	Baja Probabilidad
TO	44.71	PA LAGO VERDE	Baja Probabilidad
TO	27.92	PA SÃO BENTO	Baja Probabilidad
TO	28.49	PA BONANZA	Baja Probabilidad
TO	15.60	PA CANTO DE BARRO	Baja Probabilidad
TO	19.40	PA CASA DO MORRO	Baja Probabilidad
TO	18.76	PA COCAL	Baja Probabilidad
TO	27.16	PA AREIAS	Baja Probabilidad
TO	33.30	PA BARONESA I	Baja Probabilidad
TO	19.51	PA ESTRELA DALVA	Baja Probabilidad
TO	3.36	PA RESTINGA	Baja Probabilidad
TO	19.96	PA SERRA TAQUARUÇU	Baja Probabilidad
TO	12.05	PA TOLEDO I	Baja Probabilidad
TO	41.19	PA TALISMÃ	Baja Probabilidad
TO	26.69	PA BARROCA	Baja Probabilidad
TO	10.91	PA SANTA LUZIA I	Baja Probabilidad
TO	28.45	PA MARÍLIA	Baja Probabilidad
TO	17.66	PA SANTA TEREZA	Baja Probabilidad
TO	18.29	PA BARREIRINHO	Baja Probabilidad
TO	17.17	PA SÃO SALVADOR	Baja Probabilidad
TO	48.92	PA MATA AZUL	Baja Probabilidad
TO	19.05	PA TRÊS LAGOAS	Baja Probabilidad
TO	12.72	PA JENIPAPO	Baja Probabilidad
TO	79.51	PA NOVA CANAÃ	Baja Probabilidad

TO	1.48	PA UNIÃO	Baja Probabilidad
TO	6.80	PA SANTO ANTONIO BOM SOSSEGO	Baja Probabilidad
TO	12.87	PA MATÃO	Baja Probabilidad
TO	20.63	PA CONSOLAÇÃO	Baja Probabilidad
TO	13.97	PA CHE GUEVARA	Baja Probabilidad
TO	16.55	PA PAU D ARCO	Baja Probabilidad
TO	31.55	PA ENTRE RIOS	Baja Probabilidad
TO	23.69	PA SANTA TEREZA I	Baja Probabilidad
TO	32.51	PA REMANSÃO	Baja Probabilidad
TO	28.98	PA MÁRTIRES DA TERRA	Baja Probabilidad
TO	16.58	PA VEREDÃO	Baja Probabilidad
TO	170.63	PA CARACOL	Baja Probabilidad
TO	17.90	PA SANTA JULIA	Baja Probabilidad
TO	8.66	PA SÃO JORGE II	Baja Probabilidad
TO	32.29	PA SANTA RITA II	Baja Probabilidad
TO	31.86	PA VINICIUS	Baja Probabilidad
TO	19.04	PA DESTILARIA	Baja Probabilidad
TO	27.98	PA BARRA BONITA	Baja Probabilidad
TO	54.75	PA MURICIZAL	Baja Probabilidad
TO	22.80	PA PINDORAMA I	Baja Probabilidad
TO	24.88	PA SANTO ONOFRE	Baja Probabilidad
TO	36.83	PA SETECENTOS	Baja Probabilidad
TO	22.48	PA ZÉ PEREIRA	Baja Probabilidad
TO	12.59	PA CARAIBINHA	Baja Probabilidad
TO	4.79	PA NOVA VIDA	Baja Probabilidad
TO	11.74	PA CAIAPOZINHO	Baja Probabilidad
TO	55.27	PA SUDAN	Baja Probabilidad
TO	46.89	PA TRÊS IRMÃOS	Baja Probabilidad
TO	41.11	PA 1° DE JANEIRO	Baja Probabilidad

TO	17.36	PA CAPIVARA	Baja Probabilidad
TO	20.63	PA CONSOLAÇÃO	Baja Probabilidad
TO	22.99	PA COLORADO	Baja Probabilidad
TO	36.04	PA PROVÍNCIA	Baja Probabilidad
TO	15.99	PA BARONESA	Baja Probabilidad
TO	23.06	PA GROTA DE PEDRA	Baja Probabilidad
TO	11.59	PA NOSSA SENHORA DA CONCEIÇÃO	Baja Probabilidad
TO	6.62	PA CACHOEIRINHA	Baja Probabilidad
TO	13.09	PA BELA VISTA	Baja Probabilidad
TO	3.12	PA CAIAPOZINHO	Baja Probabilidad
TO	17.45	PA SÃO JOSÉ BELA VISTA	Baja Probabilidad
TO	40.84	PA SÃO JOÃO	Baja Probabilidad
TO	31.28	PA MANOEL ALVES	Baja Probabilidad
TO	12.60	PA NOVO PLANO	Baja Probabilidad
TO	38.10	PA INHUMA	Baja Probabilidad
TO	12.85	PA PROGRESSO II	Baja Probabilidad
TO	26.23	PA ARAGUAIA	Baja Probabilidad
TO	5.76	PA BARRA DO RIO ARRAIAS	Baja Probabilidad
TO	11.18	PA VALE DO PARAISO	Baja Probabilidad
TO	32.53	PA PRIMOGÊNITO	Baja Probabilidad
TO	31.97	PA FILADÉLFIA	Baja Probabilidad
TO	26.80	PA BREJINHO	Baja Probabilidad
TO	13.61	PA IPÊ AMARELO	Baja Probabilidad
TO	30.99	PA DOIS CORAÇÕES	Baja Probabilidad
TO	10.07	PA CRISTO REI	Baja Probabilidad
TO	63.96	PA BARRA MANSA	Baja Probabilidad
TO	6.57	PA BREJÃO	Baja Probabilidad
TO	12.52	PA BOM SUCESSO	Baja Probabilidad
TO	7.59	PA ORLÂNDIA	Baja Probabilidad

TO	11.44	PA FIRMEZA	Baja Probabilidad
TO	13.76	PA ESTRELA	Baja Probabilidad
TO	5.04	PA NOVA VIDA I	Baja Probabilidad
TO	34.12	PA TAUARI	Baja Probabilidad
TO	16.05	PA LONTRA	Baja Probabilidad
TO	16.05	PA POÇO AZUL	Baja Probabilidad
TO	10.71	PA RETIRO II	Baja Probabilidad
TO	10.20	PA ITACOLOMI	Baja Probabilidad
TO	50.32	PA ESTRELA DO ARAGUAIA	Baja Probabilidad
TO	25.04	PA SÃO SILVESTRE	Baja Probabilidad
TO	38.80	PA BREJO FEIO I	Baja Probabilidad
TO	7.01	PA TABOCA	Baja Probabilidad
TO	7.79	PA ÁGUA LIMPA	Baja Probabilidad
TO	26.52	PA RIO PRATA	Baja Probabilidad
TO	14.56	PA SÃO JOÃO II	Baja Probabilidad
TO	20.49	PA ALMECEGAS	Baja Probabilidad
TO	56.25	PA ÁGUA FRIA II	Baja Probabilidad
TO	30.76	PA MALHADA DA PEDRA	Baja Probabilidad
TO	10.17	PA BABAÇU	Baja Probabilidad
TO	22.44	PA VARGEM GRANDE	Baja Probabilidad
TO	5.08	PA PERICATU	Baja Probabilidad
TO	24.19	PA SÃO MIGUEL	Baja Probabilidad
TO	43.04	PA 1º DE MAIO	Baja Probabilidad
TO	4.68	PA SOSSEGO	Baja Probabilidad
TO	11.27	PA VALE DO BARREIRAS	Baja Probabilidad
TO	19.17	PA MANTIQUEIRA	Baja Probabilidad
TO	19.14	PA PALMARES	Baja Probabilidad
TO	9.74	PA BACURI II	Baja Probabilidad
TO	1.96	PA MATA BONITA I	Baja Probabilidad

TO	2.79	PA COLORADO	Baja Probabilidad
TO	23.87	PA ARAGUAMINAS	Baja Probabilidad
TO	29.18	PA GROTA DO LAGE	Baja Probabilidad
TO	1.56	PA VALE DO BARREIRAS	Baja Probabilidad
TO	14.91	PA TERRA PROMETIDA	Baja Probabilidad
TO	8.44	PA TRÊCHO SECO	Baja Probabilidad
TO	6.78	PA TURRÃO	Baja Probabilidad
TO	29.11	PA CANOA	Baja Probabilidad
TO	41.56	PA DA MATA	Baja Probabilidad
TO	8.48	PA BANDEIRANTES	Baja Probabilidad
TO	17.54	PA VALE VERDE	Baja Probabilidad
TO	1.09	PA ALEGRIA	Baja Probabilidad
TO	21.85	PA RENASCER	Baja Probabilidad
TO	10.35	PA MUTAMBA	Baja Probabilidad
TO	5.96	PA CAIAPOZINHO	Baja Probabilidad
TO	25.38	PA SÃO FRANCISCO DE ASSIS	Baja Probabilidad
TO	168.48	PA REMANSINHO	Baja Probabilidad
TO	6.34	PA CORUJA	Baja Probabilidad
TO	9.85	PA 20 MIL	Baja Probabilidad
TO	53.79	PA BREJINHO	Baja Probabilidad
TO	54.31	PA PERICATU	Baja Probabilidad
TO	25.60	PA EXTREMA	Baja Probabilidad
TO	24.70	PA CHAPADA VERMELHA	Baja Probabilidad
TO	17.01	PA SURUBIM	Baja Probabilidad
TO	25.19	PA VITORIA	Baja Probabilidad
TO	8.09	PA PERICATU	Baja Probabilidad
TO	7.03	PA MATÕES	Baja Probabilidad
TO	18.59	PA TOLEDO II	Baja Probabilidad
TO	10.45	PA BANDEIRANTE	Baja Probabilidad



TO	27.76	PA COBERTÃO	Baja Probabilidad
TO	59.54	PA PRINCIPADO DO CARMO	Baja Probabilidad
TO	37.09	PA FORTALEZA I	Baja Probabilidad
TO	16.83	PA CAPELINHA	Baja Probabilidad
TO	10.03	PA NOSSA SENHORA DE FÁTIMA	Baja Probabilidad
TO	19.12	PA COCAL II	Baja Probabilidad
TO	13.87	PA ARRAIAS	Baja Probabilidad
TO	58.66	PA VOLTA DO RIO	Baja Probabilidad
TO	100.26	PA GAMELEIRA	Baja Probabilidad
TO	40.04	PA TAMBORIL	Baja Probabilidad
TO	17.41	PA MULHER CIDADÃ	Baja Probabilidad
TO	75.78	PA ONALÍCIO BARROS	Baja Probabilidad
TO	17.30	PA GROTÃO	Baja Probabilidad
TO	16.80	PA BAIÃO	Baja Probabilidad
TO	21.84	PA BURITIS	Baja Probabilidad
TO	14.10	PA PROFESSORA DJANIRA	Baja Probabilidad
TO	22.60	PA SÃO SEBASTIÃO	Baja Probabilidad
TO	17.14	PA VALE DA SERRA DA CONCEIÇÃO	Baja Probabilidad
TO	60.89	PA SALOMIRA	Baja Probabilidad
TO	38.43	PA CRISTAL	Baja Probabilidad
TO	15.51	PA PÉ DO MORRO	Baja Probabilidad
TO	42.61	PA MATA AZUL I	Baja Probabilidad
TO	20.15	PA VITÓRIA I	Baja Probabilidad
TO	20.16	PA ALTO ALEGRE	Baja Probabilidad
TO	26.00	PA BELENZINHO	Baja Probabilidad
TO	30.77	PA RIACHINHO	Baja Probabilidad
TO	4.55	PA SANTA CLARA II	Baja Probabilidad
TO	99.97	PA PIRACEMA	Baja Probabilidad
TO	21.50	PA VARGEM DOURADA	Baja Probabilidad

TO	55.48	PA SÃO PEDRO	Baja Probabilidad
TO	8.12	PA BARRA DO LONTRA	Baja Probabilidad
TO	19.08	PA PIRARUCU I	Baja Probabilidad
TO	17.88	PA BURITIRANA	Baja Probabilidad
TO	11.23	PA PORTELA	Baja Probabilidad
TO	9.48	PA BICO DO PAPAGAIO	Baja Probabilidad
TO	2.99	PA PONTÃO	Baja Probabilidad
TO	6.22	PA BANDEIRANTE II	Baja Probabilidad
TO	22.49	PA ARAGUAIALA	Baja Probabilidad
TO	12.60	PA PADRE EXPEDITO	Baja Probabilidad
TO	12.57	PA FAVEIRA	Baja Probabilidad
TO	12.24	PA TOCANTINS	Baja Probabilidad
TO	80.89	PA PROGRESSO	Baja Probabilidad
TO	3.34	PA FORTALEZA	Baja Probabilidad
TO	16.59	PA ALEGRE	Baja Probabilidad

---